

maître d'ouvrage :

Ministère de l'Ecologie, du Développement Durable,  
et de l'Energie

Direction Départementale des Territoires du Doubs

Service Prévention des Risques, Sécurité  
Unité Prévention des Risques Naturels et technologiques



département du Doubs

commune de MORRE  
PLAN DE PREVENTION  
DES RISQUES NATURELS  
MOUVEMENTS DE TERRAIN

2 - Carte des aléas

bureau d'études :

Département Laboratoire d'Autun  
Groupe Ouvrage d'Art, Géotechnique et Géophysique

Boulevard Bernard Giberstein  
ZI de Saint Andoche  
BP 141  
71404 AUTUN Cedex




échelle : 1/5000

# Légende


aléa chute de blocs

 aléa faible


 aléa moyen

 aléa fort

aléa glissement

 aléa faible

 aléa moyen

 aléa fort


aléa ruissellement, coulée boueuse

 aléa moyen

 aléa fort

aléa phénomènes karstiques

 aléa moyen

 aléa fort

 limite communale