

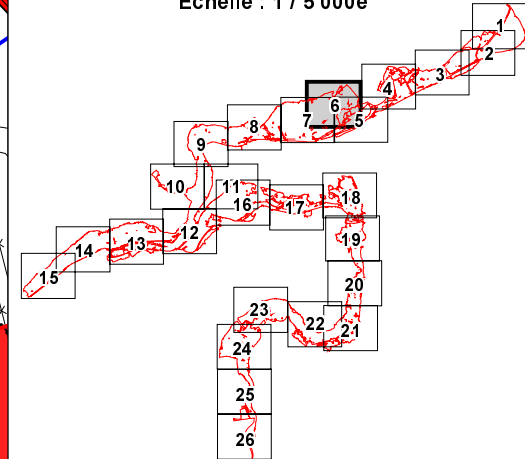
0 100 200 Mètres



CARTOGRAPHIE REGLEMENTAIRE

Planche 6 / 26






Echelle : 1 / 5 000e











COMMUNE DE SOCHAUX

Les Graviers

Légende :

-  Zone bleue clair
-  Zone bleue foncé
-  Zone rouge
-  Règlement spécifique
-  Réseau hydrographique

-  Digue
-  Limite communale
-  Profils en travers

-  Côte de la crue de référence au profil
-  Identification du profil
-  Laises de crue
-  Numéro de la laisse de crue
-  Côte de la laisse de crue