


Echelle : 1/5 000

Planche n°3



Nature de l'aléa

- Aléa faible
- Aléa moyen
- Aléa fort
- Aléa très fort

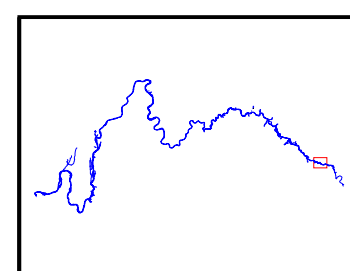
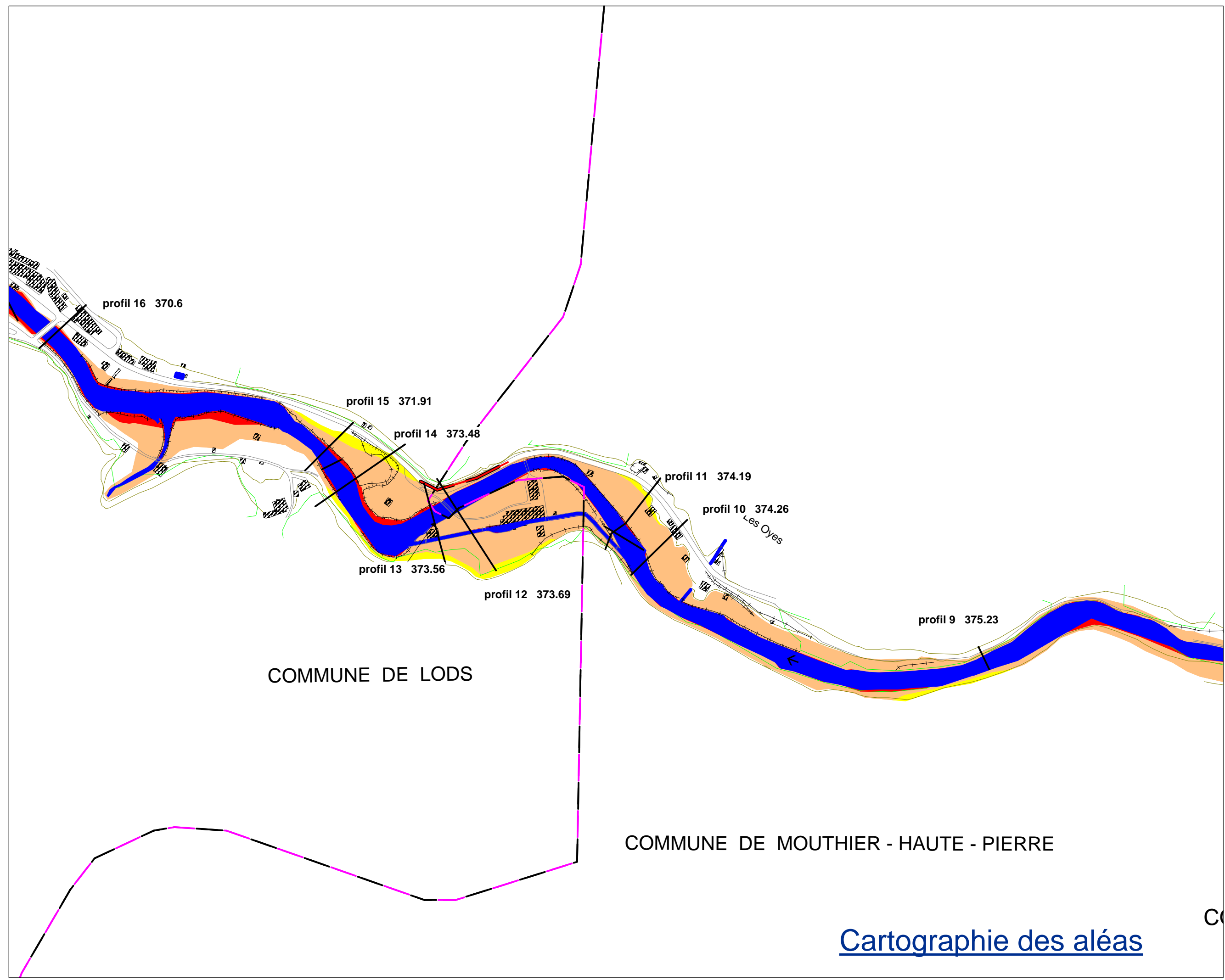
250.00 Cote de la crue centennale

Route inondée

Limite de commune

Seuils, barrages

Fossés



Localisation



Mai 2008
XG053/Agd

Cartographie des aléas