



Liberté • Égalité • Fraternité

RÉPUBLIQUE FRANÇAISE

PRÉFET DU DOUBS

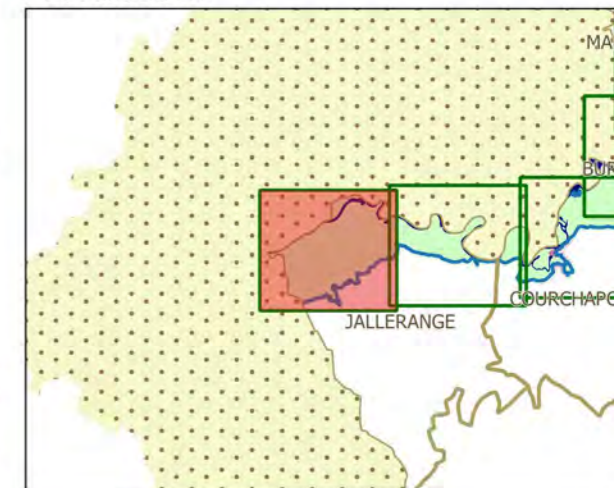
PRÉFÈTE DE LA HAUTE-SAÔNE

PPRi interdépartemental de la moyenne vallée de l'Ognon

CARTES DES ENJEUX planche 1

PPRi de la basse vallée de l'Ognon

Localisation



Légende

- limites de communes
 - secteur couvert par un autre PPRi
 - hydrographie (lit mineur, plans d'eau)
 - contour de la zone inondable (aléas)
- zonage enjeux**
- zone non urbanisée
 - zone peu urbanisée
 - zone moyennement urbanisée
 - zone urbanisée dense
- enjeux ponctuels**
- | | |
|---------------|-----------------------|
| mairie | activité industrielle |
| école | centre de secours |
| collège-lycée | gendarmerie |
| camping | bât. remarquable |
| ERP | déchèterie |
| | st. épuration |

JALLERANGE



échelle : 1/5000

source : DDT25/ERNF/UPRNT
fond de plan : IGN BD Parcellaire
Date : 14/04/2017



Liberté • Égalité • Fraternité

RÉPUBLIQUE FRANÇAISE

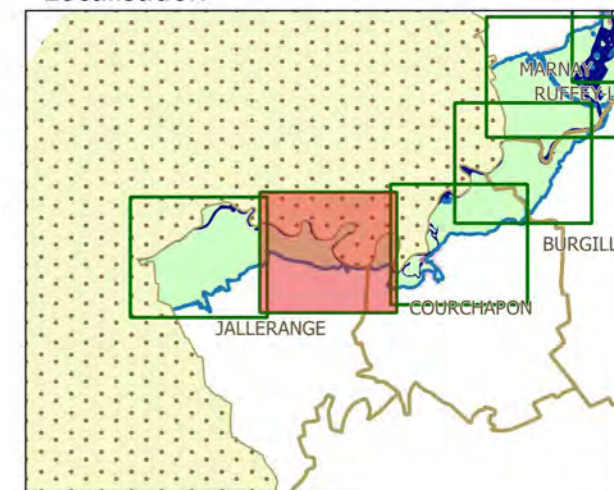
PRÉFET DU DOUBS

PRÉFÈTE DE LA HAUTE-SAÔNE

PPRI interdépartemental de la moyenne vallée de l'Ognon

CARTES DES ENJEUX planche 2

Localisation



Légende

	limites de communes		
	secteur couvert par un autre PPRI		
	hydrographie (lit mineur, plans d'eau)		
	contour de la zone inondable (aléas)		
zonage enjeux			
	zone non urbanisée		
	zone peu urbanisée		
	zone moyennement urbanisée		
	zone urbanisée dense		
enjeux ponctuels			
	mairie		activité industrielle
	école		centre de secours
	collège-lycée		gendarmerie
	camping		bât. remarquable
	ERP		dechèterie
			st. épuration



échelle : 1/5000

source : DDT25/ERNF/UPRNT
fond de plan : IGN BD Parcellaire
Date : 14/04/2017

PPRI de la basse vallée de l'Ognon

JALLERANGE

COURCHAPON



Liberté • Égalité • Fraternité

RÉPUBLIQUE FRANÇAISE

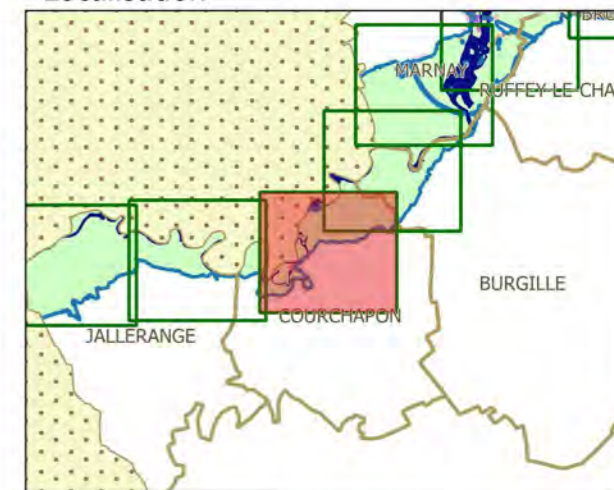
PRÉFET DU DOUBS

PRÉFÈTE DE LA HAUTE-SAÔNE

PPRi interdépartemental de la moyenne vallée de l'Ognon

CARTES DES ENJEUX planche 3

Localisation



Légende

- limites de communes
- secteur couvert par un autre PPRi
- hydrographie (lit mineur, plans d'eau)
- contour de la zone inondable (aléas)

zonage enjeux

- zone non urbanisée
- zone peu urbanisée
- zone moyennement urbanisée
- zone urbanisée dense

- enjeux ponctuels**
- activité industrielle
 - centre de secours
 - mairie
 - école
 - gendarmerie
 - collège-lycée
 - bât. remarquable
 - camping
 - déchèterie
 - ERP
 - st. épuration



échelle : 1/5000

source : DDT25/ERNF/UPRNT
fond de plan : IGN BD Parcellaire
Date : 14/04/2017

PPRi de la basse vallée de l'Ognon

COURCHAPON



Liberté • Égalité • Fraternité

RÉPUBLIQUE FRANÇAISE

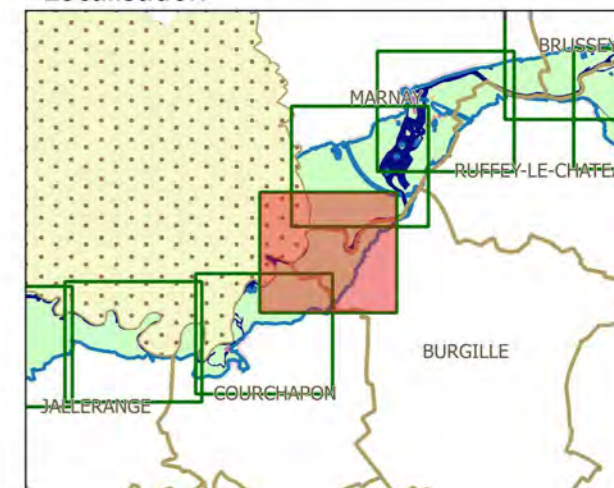
PRÉFET DU DOUBS

PRÉFÈTE DE LA HAUTE-SAÔNE

PPRi interdépartemental de la moyenne vallée de l'Ognon

CARTES DES ENJEUX planche 4

Localisation



Légende

- limites de communes
- secteur couvert par un autre PPRi
- hydrographie (lit mineur, plans d'eau)
- contour de la zone inondable (aléas)

zonage enjeux

- zone non urbanisée
- zone peu urbanisée
- zone moyennement urbanisée
- zone urbanisée dense

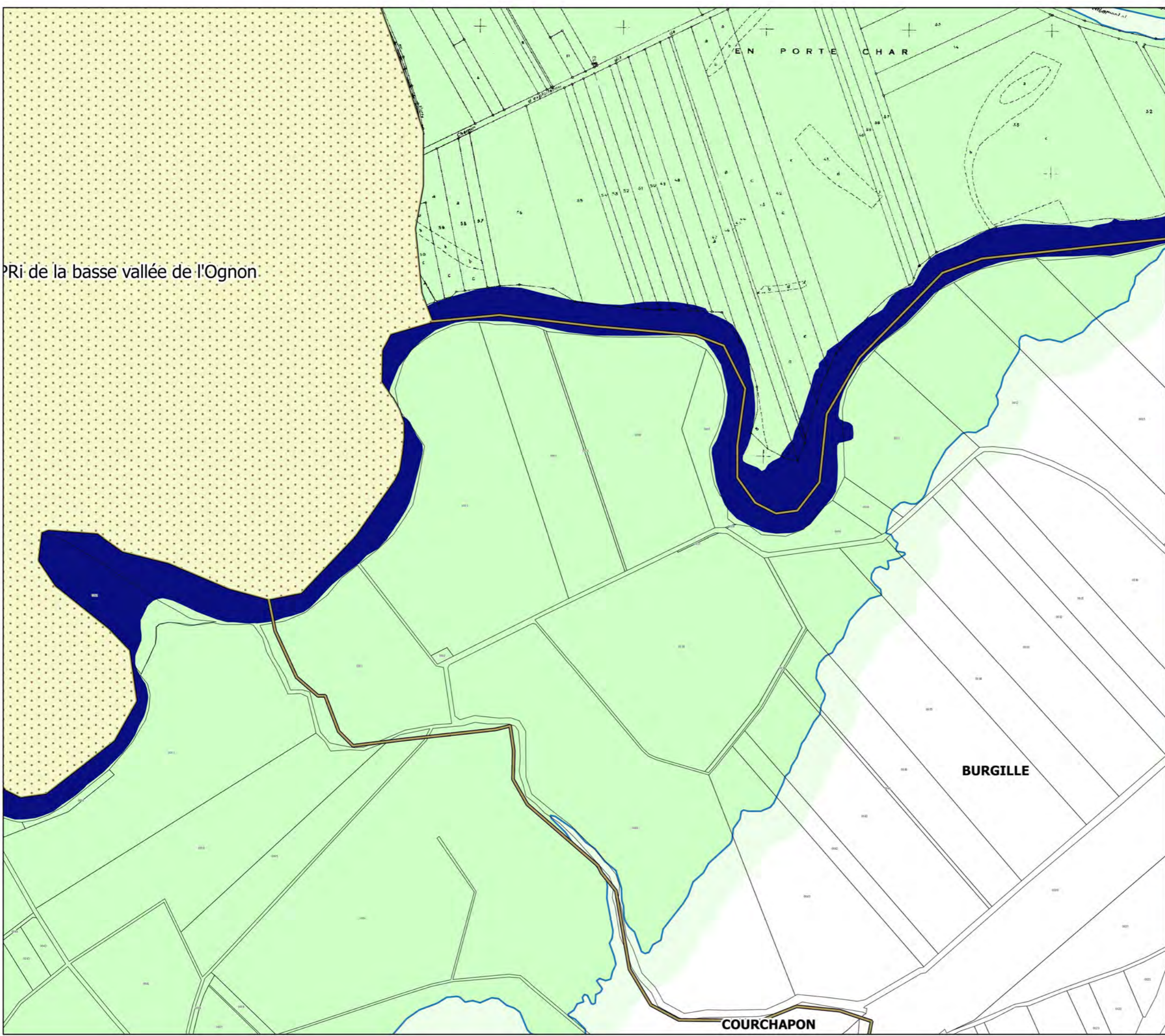
- enjeux ponctuels
- mairie
 - école
 - collège-lycée
 - camping
 - ERP
 - activité industrielle
 - centre de secours
 - gendarmerie
 - bât. remarquable
 - déchèterie
 - st. épuration



échelle : 1/5000

source : DDT25/ERNF/UPRNT
fond de plan : IGN BD Parcellaire
Date : 14/04/2017

PPRi de la basse vallée de l'Ognon



COURCHAPON

BURGILLE

EN PORTE CHAR



Liberté • Égalité • Fraternité

RÉPUBLIQUE FRANÇAISE

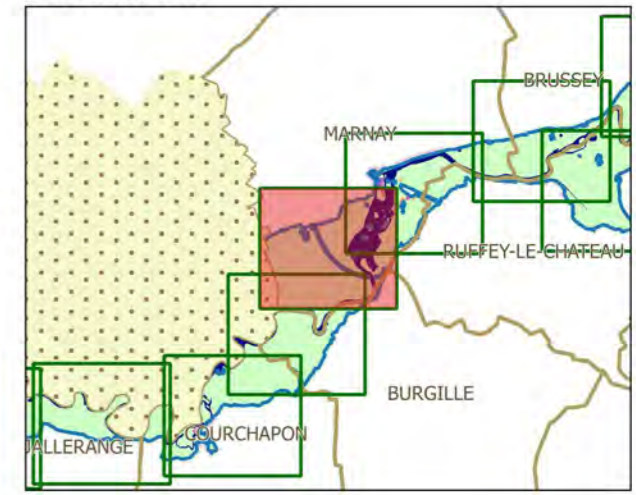
PRÉFET DU DOUBS

PRÉFÈTE DE LA HAUTE-SAÔNE

PPRI interdépartemental de la moyenne vallée de l'Ognon

CARTES DES ENJEUX planche 5

Localisation



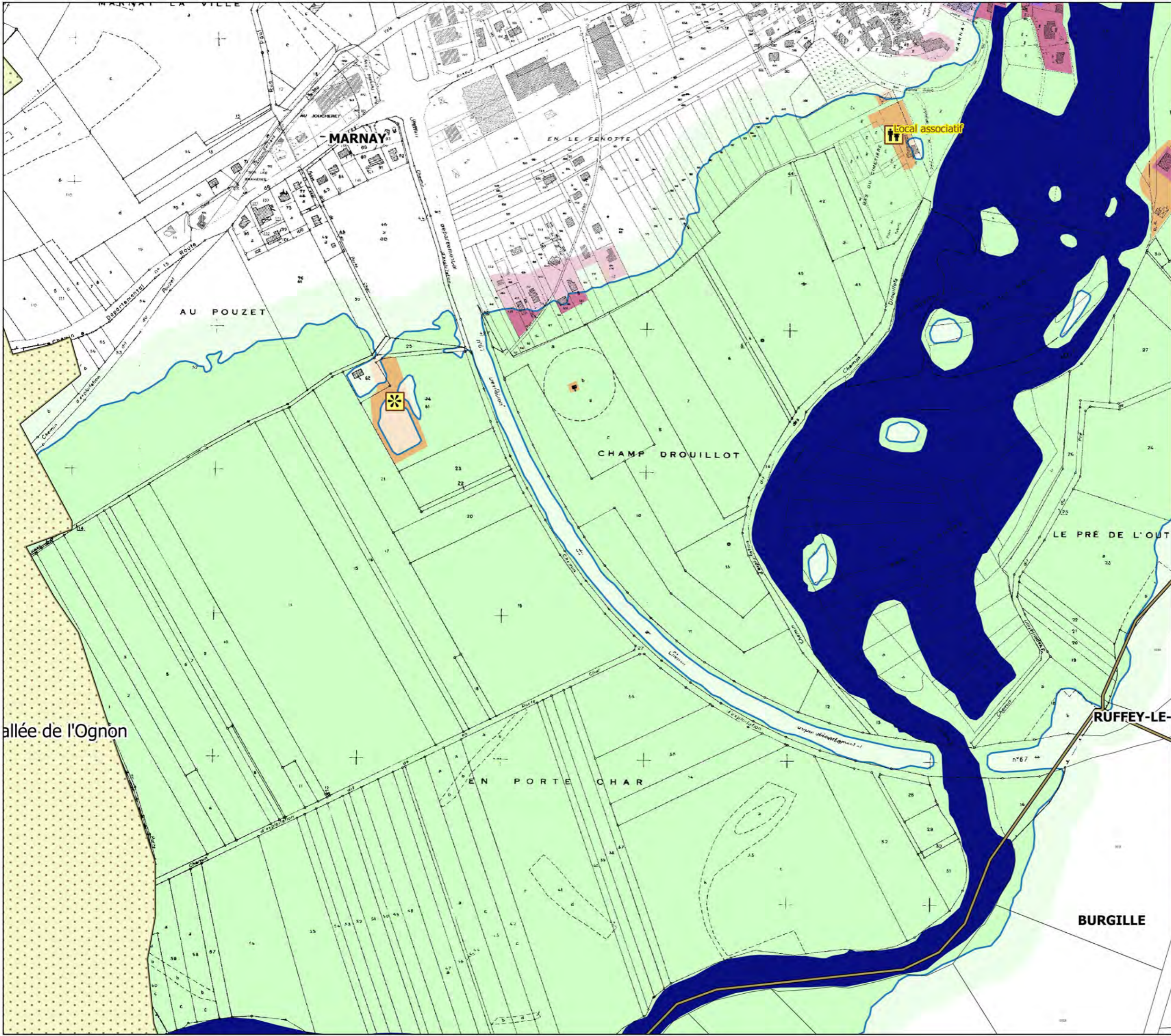
Légende

	limites de communes
	secteur couvert par un autre PPRI
	hydrographie (lit mineur, plans d'eau)
	contour de la zone inondable (aléas)
zonage enjeux	
	zone non urbanisée
	zone peu urbanisée
	zone moyennement urbanisée
	zone urbanisée dense
enjeux ponctuels	
	activité industrielle
	mairie
	école
	collège-lycée
	camping
	ERP
	centre de secours
	gendarmerie
	bât. remarquable
	dechèterie
	st. épuration



échelle : 1/5000

source : DDT25/ERNF/UPRNT
fond de plan : IGN BD Parcellaire
Date : 14/04/2017



allée de l'Ognon



Liberté • Égalité • Fraternité

RÉPUBLIQUE FRANÇAISE

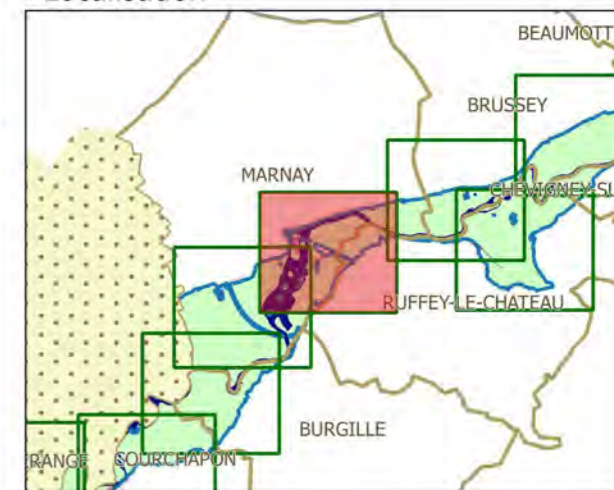
PRÉFET DU DOUBS

PRÉFÈTE DE LA HAUTE-SAÔNE

PPRI interdépartemental de la moyenne vallée de l'Ognon

CARTES DES ENJEUX planche 6

Localisation



Légende

- limites de communes
- secteur couvert par un autre PPRI
- hydrographie (lit mineur, plans d'eau)
- contour de la zone inondable (aléas)

zonage enjeux

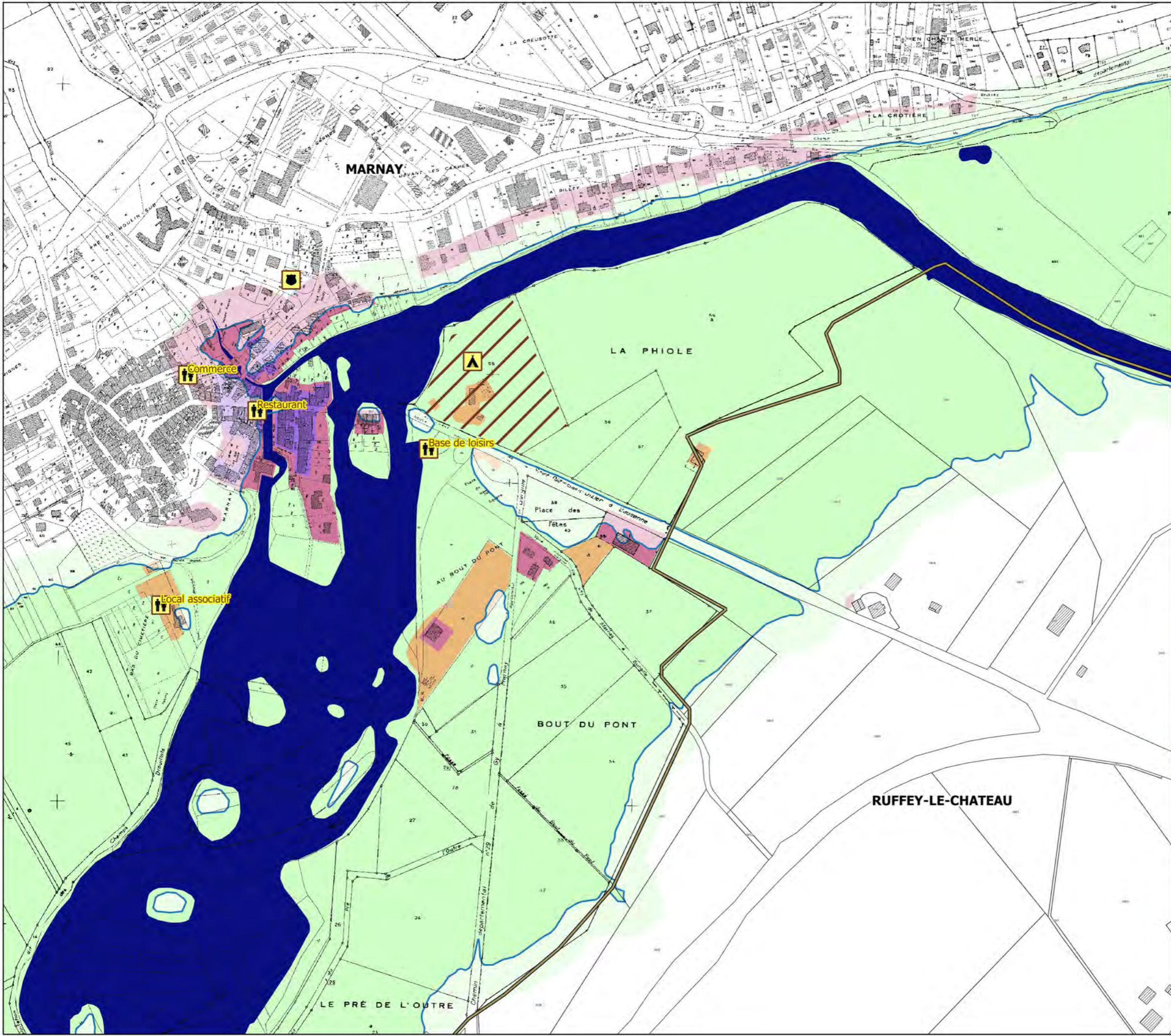
- zone non urbanisée
- zone peu urbanisée
- zone moyennement urbanisée
- zone urbanisée dense

- enjeux ponctuels
- mairie
 - école
 - collège-lycée
 - camping
 - ERP
 - activité industrielle
 - centre de secours
 - gendarmerie
 - bât. remarquable
 - déchèterie
 - st. épuration



échelle : 1/5000

source : DDT25/ERNF/UPRNT
fond de plan : IGN BD Parcellaire
Date : 14/04/2017





Liberté • Égalité • Fraternité

RÉPUBLIQUE FRANÇAISE

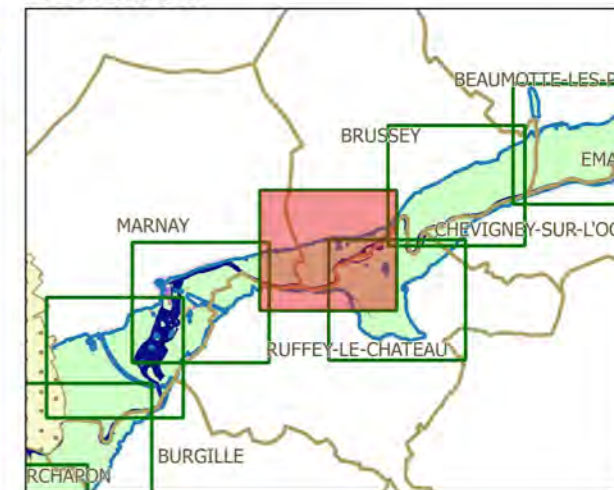
PRÉFET DU DOUBS

PRÉFÈTE DE LA HAUTE-SAÔNE

PPRI interdépartemental de la moyenne vallée de l'Ognon

CARTES DES ENJEUX planche 7

Localisation



Légende

- limites de communes
- secteur couvert par un autre PPRI
- hydrographie (lit mineur, plans d'eau)
- contour de la zone inondable (aléas)

zonage enjeux

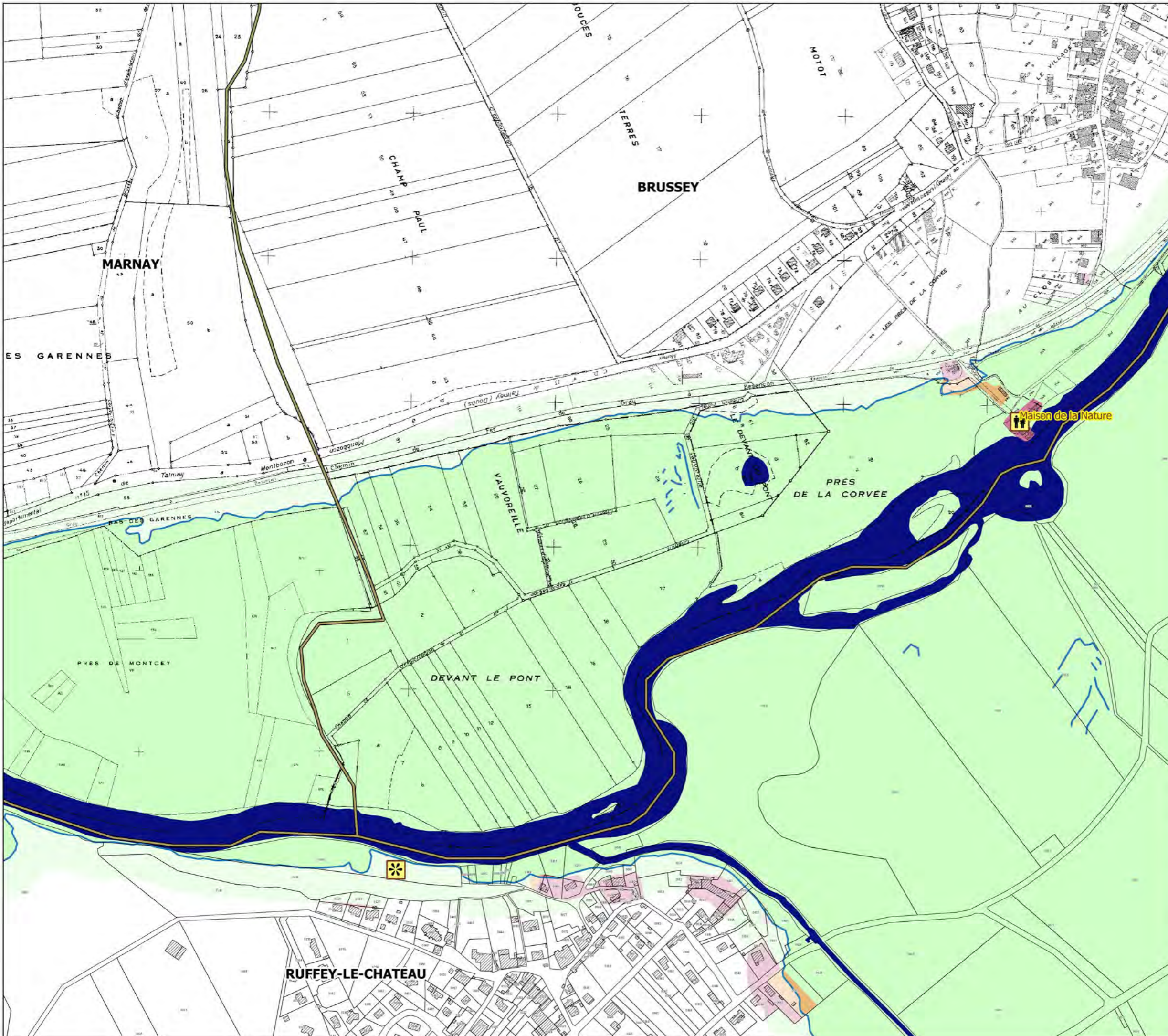
- zone non urbanisée
- zone peu urbanisée
- zone moyennement urbanisée
- zone urbanisée dense

- enjeux ponctuels
- mairie
 - école
 - collège-lycée
 - camping
 - ERP
 - activité industrielle
 - centre de secours
 - gendarmerie
 - bât. remarquable
 - déchèterie
 - st. épuration



échelle : 1/5000

source : DDT25/ERNF/UPRNT
fond de plan : IGN BD Parcellaire
Date : 14/04/2017





Liberté • Égalité • Fraternité

RÉPUBLIQUE FRANÇAISE

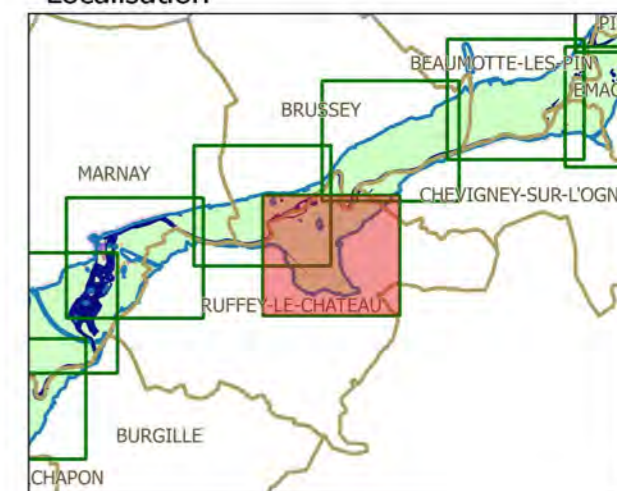
PRÉFET DU DOUBS

PRÉFÈTE DE LA HAUTE-SAÔNE

PPRI interdépartemental de la moyenne vallée de l'Ognon

CARTES DES ENJEUX planche 8

Localisation



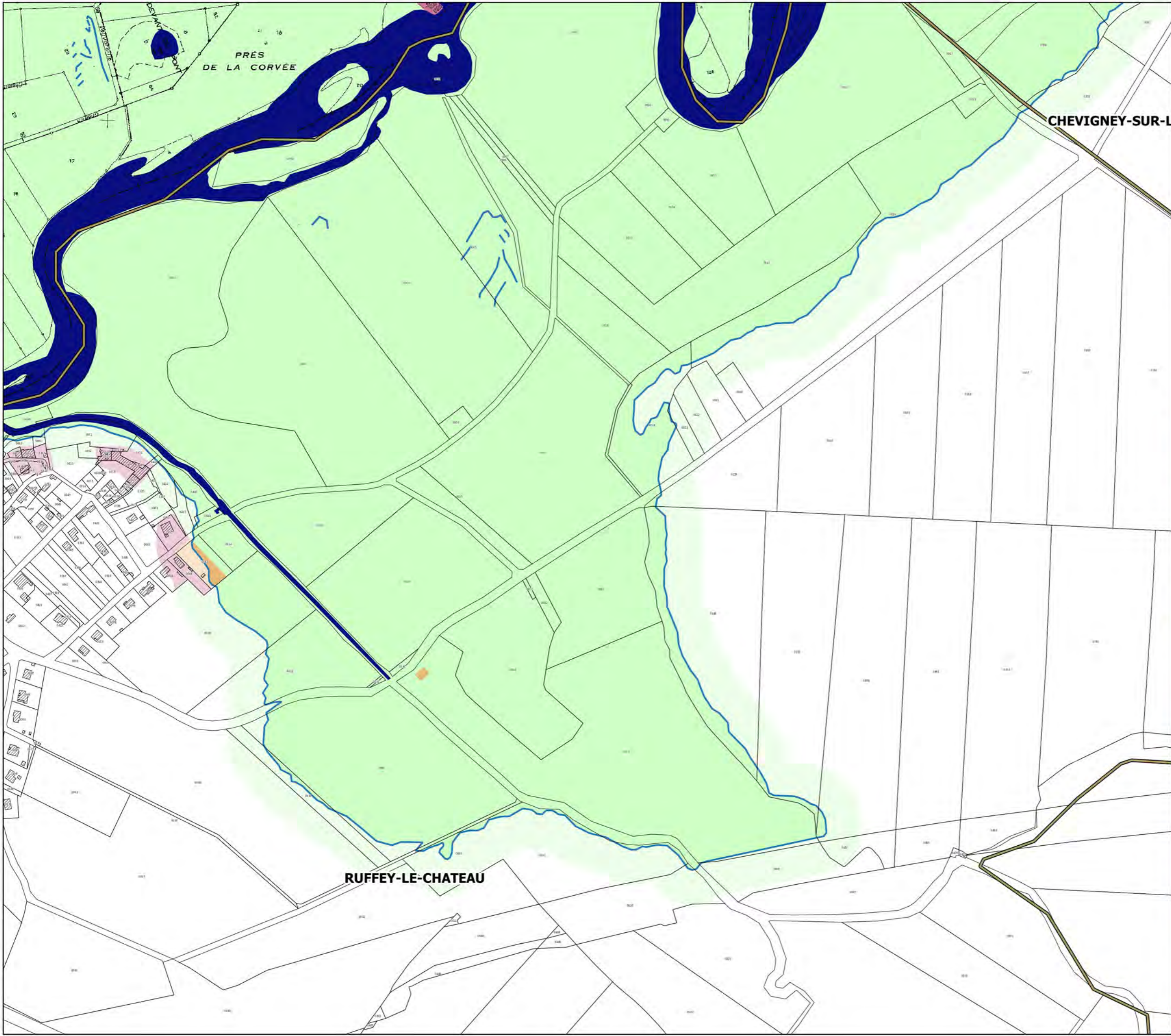
Légende

	limites de communes
	secteur couvert par un autre PPRi
	hydrographie (lit mineur, plans d'eau)
	contour de la zone inondable (aléas)
zonage enjeux	
	zone non urbanisée
	zone peu urbanisée
	zone moyennement urbanisée
	zone urbanisée dense
enjeux ponctuels	
	activité industrielle
	centre de secours
	école
	gendarmerie
	collège-lycée
	bât. remarquable
	camping
	dechèterie
	ERP
	st. épuration



échelle : 1/5000

source : DDT25/ERNF/UPRNT
fond de plan : IGN BD Parcellaire
Date : 14/04/2017





Liberté • Égalité • Fraternité

RÉPUBLIQUE FRANÇAISE

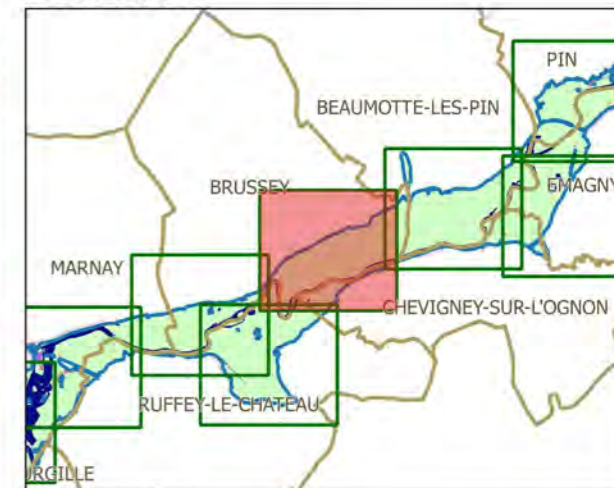
PRÉFET DU DOUBS

PRÉFÈTE DE LA HAUTE-SAÔNE

PPRI interdépartemental de la moyenne vallée de l'Ognon

CARTES DES ENJEUX planche 9

Localisation



Légende

- limites de communes
- secteur couvert par un autre PPRI
- hydrographie (lit mineur, plans d'eau)
- contour de la zone inondable (aléas)

zonage enjeux

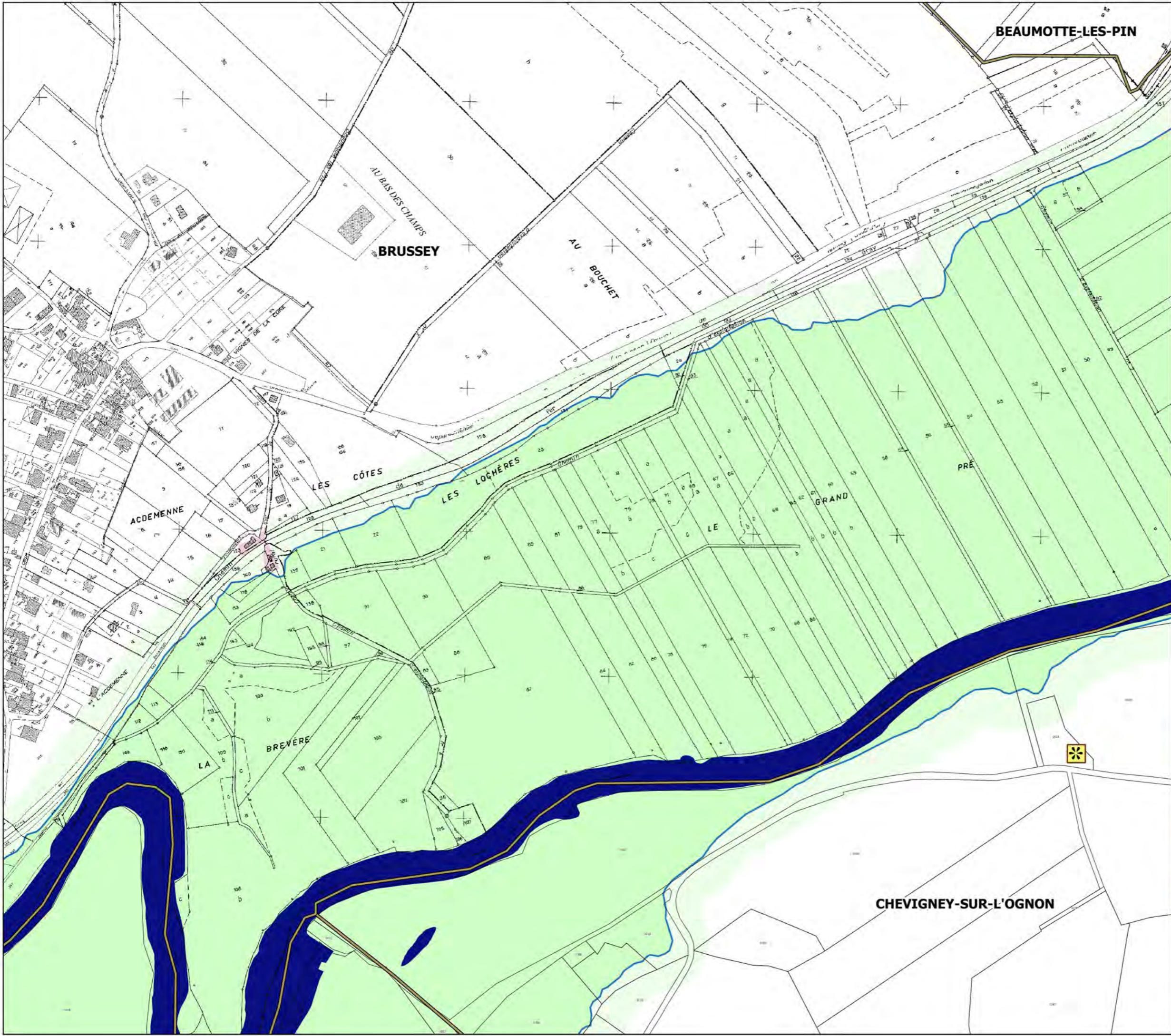
- zone non urbanisée
- zone peu urbanisée
- zone moyennement urbanisée
- zone urbanisée dense

- enjeux ponctuels**
- mairie
 - école
 - collège-lycée
 - camping
 - ERP
 - activité industrielle
 - centre de secours
 - gendarmerie
 - bât. remarquable
 - déchèterie
 - st. épuration



échelle : 1/5000

source : DDT25/ERNF/UPRNT
fond de plan : IGN BD Parcellaire
Date : 14/04/2017





Liberté • Égalité • Fraternité

RÉPUBLIQUE FRANÇAISE

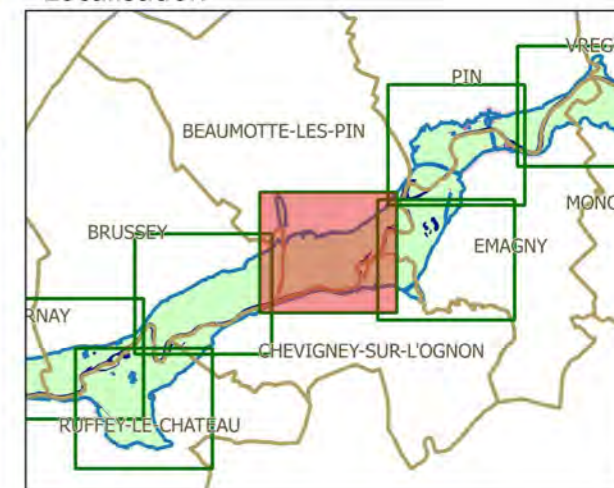
PRÉFET DU DOUBS

PRÉFÈTE DE LA HAUTE-SAÔNE

PPRi interdépartemental de la moyenne vallée de l'Ognon

CARTES DES ENJEUX planche 10

Localisation



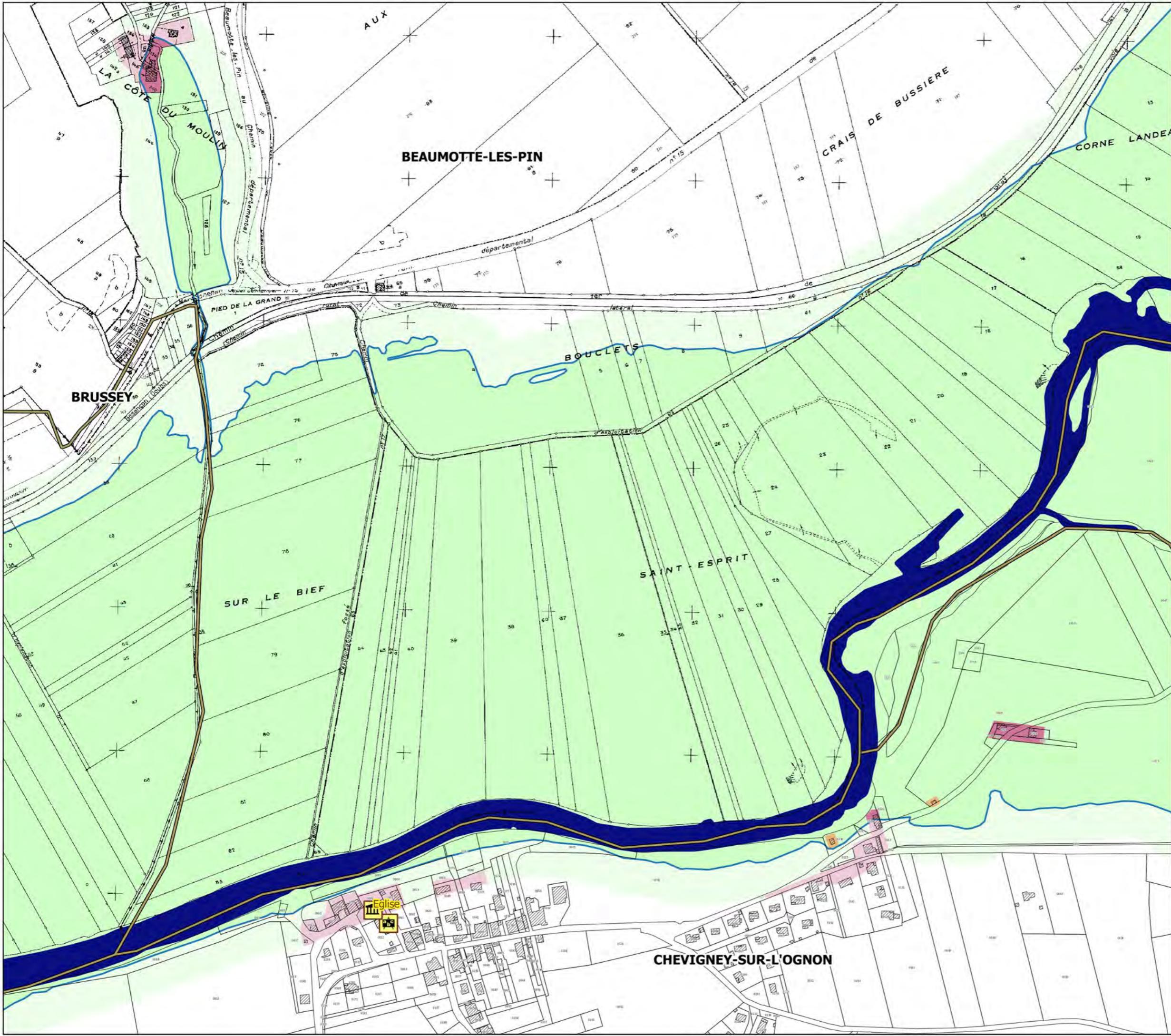
Légende

- limites de communes
 - secteur couvert par un autre PPRi
 - hydrographie (lit mineur, plans d'eau)
 - contour de la zone inondable (aléas)
- zonage enjeux**
- zone non urbanisée
 - zone peu urbanisée
 - zone moyennement urbanisée
 - zone urbanisée dense
- enjeux ponctuels**
- mairie
 - école
 - collège-lycée
 - camping
 - ERP
 - activité industrielle
 - centre de secours
 - gendarmerie
 - bât. remarquable
 - déchèterie
 - st. épuration



échelle : 1/5000

source : DDT25/ERNF/UPRNT
fond de plan : IGN BD Parcellaire
Date : 14/04/2017





Liberté • Égalité • Fraternité

RÉPUBLIQUE FRANÇAISE

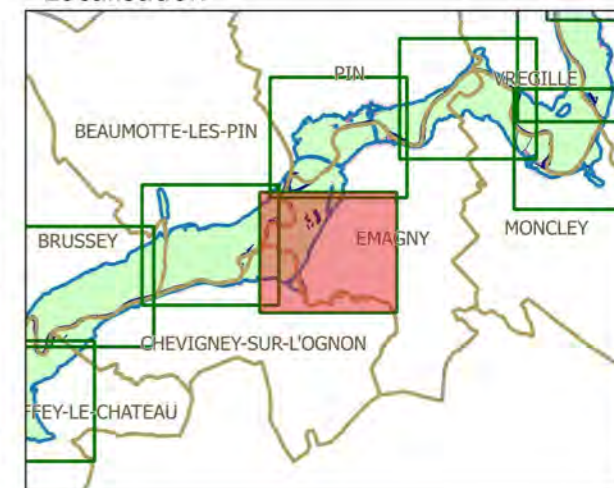
PRÉFET DU DOUBS

PRÉFÈTE DE LA HAUTE-SAÔNE

PPRi interdépartemental de la moyenne vallée de l'Ognon

CARTES DES ENJEUX planche 11

Localisation



Légende

- limites de communes
 - secteur couvert par un autre PPRi
 - hydrographie (lit mineur, plans d'eau)
 - contour de la zone inondable (aléas)
- zonage enjeux**
- zone non urbanisée
 - zone peu urbanisée
 - zone moyennement urbanisée
 - zone urbanisée dense
- enjeux ponctuels**
- mairie
 - école
 - collège-lycée
 - camping
 - ERP
 - activité industrielle
 - centre de secours
 - gendarmerie
 - bât. remarquable
 - déchèterie
 - st. épuration



échelle : 1/5000

source : DDT25/ERNF/UPRNT
fond de plan : IGN BD Parcellaire
Date : 14/04/2017

OTTE-LES-PIN

CORNE LANDEAU

EMAGNY

CHEVIGNEY-SUR-L'OGNON



Liberté • Égalité • Fraternité

RÉPUBLIQUE FRANÇAISE

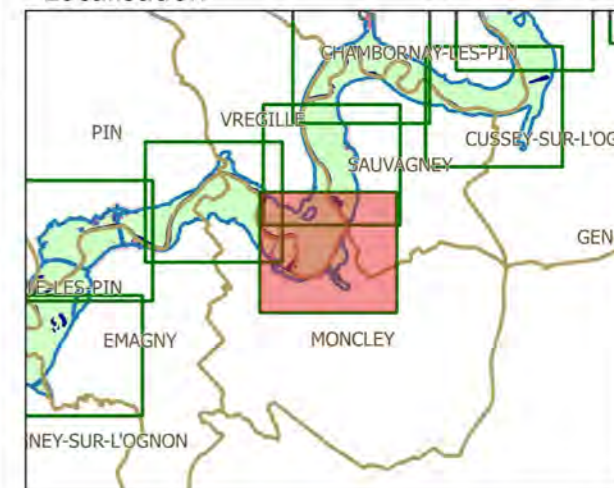
PRÉFET DU DOUBS

PRÉFÈTE DE LA HAUTE-SAÔNE

PPRI interdépartemental de la moyenne vallée de l'Ognon

CARTES DES ENJEUX planche 14

Localisation



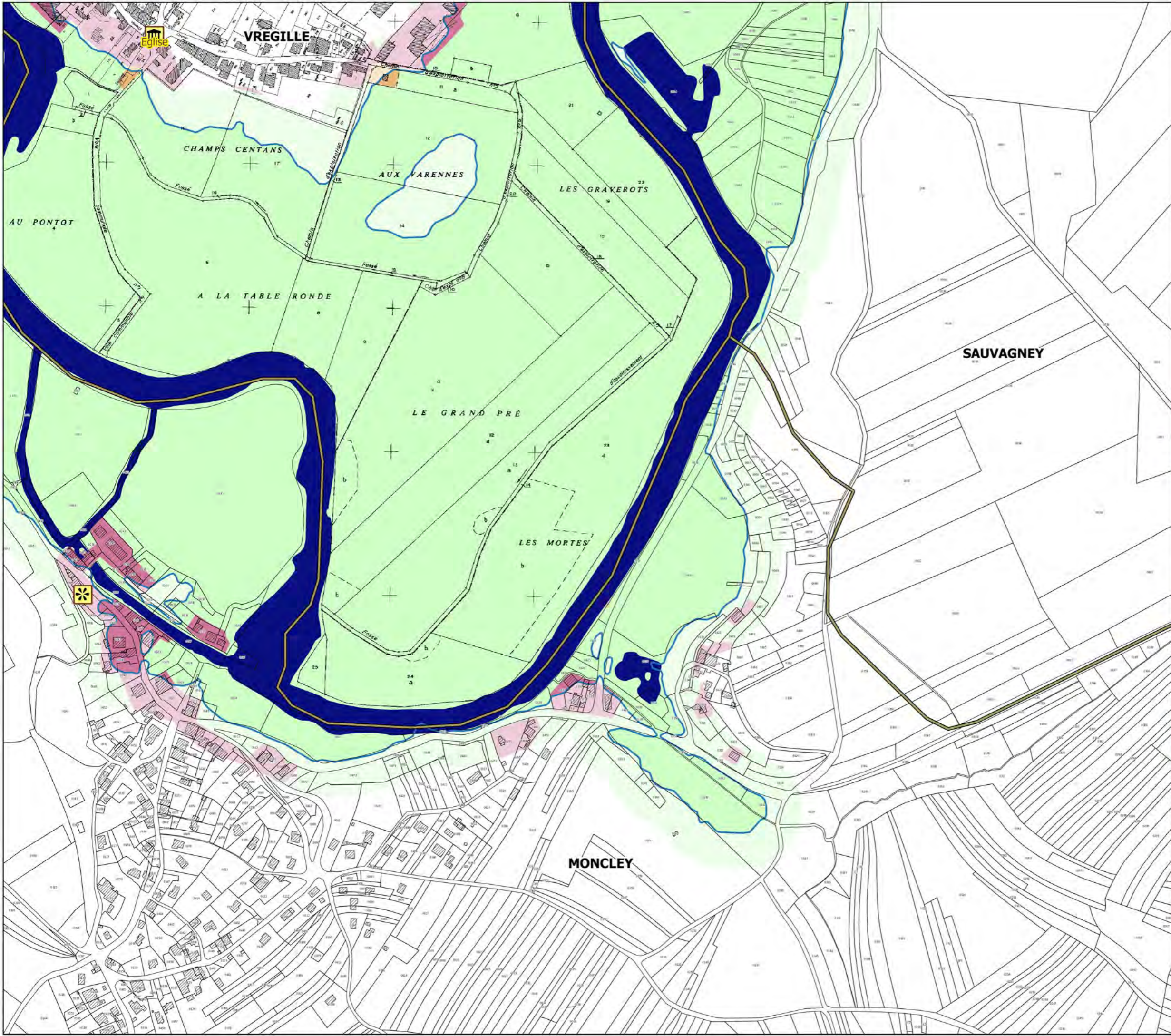
Légende

	limites de communes		
	secteur couvert par un autre PPRI		
	hydrographie (lit mineur, plans d'eau)		
	contour de la zone inondable (aléas)		
zonage enjeux			
	zone non urbanisée		
	zone peu urbanisée		
	zone moyennement urbanisée		
	zone urbanisée dense		
enjeux ponctuels			
	mairie		activité industrielle
	école		centre de secours
	collège-lycée		gendarmerie
	camping		bât. remarquable
	ERP		dechèterie
			st. épuration



échelle : 1/5000

source : DDT25/ERNF/UPRNT
fond de plan : IGN BD Parcellaire
Date : 14/04/2017





Liberté • Égalité • Fraternité

RÉPUBLIQUE FRANÇAISE

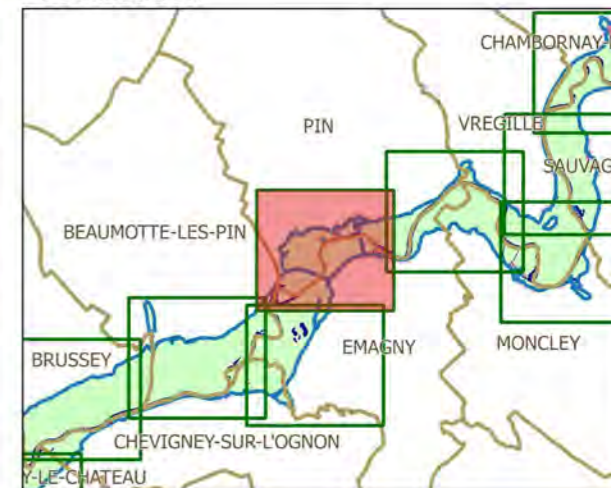
PRÉFET DU DOUBS

PRÉFÈTE DE LA HAUTE-SAÔNE

PPRI interdépartemental de la moyenne vallée de l'Ognon

CARTES DES ENJEUX planche 12

Localisation



Légende

- limites de communes
- secteur couvert par un autre PPRI
- hydrographie (lit mineur, plans d'eau)
- contour de la zone inondable (aléas)

zonage enjeux

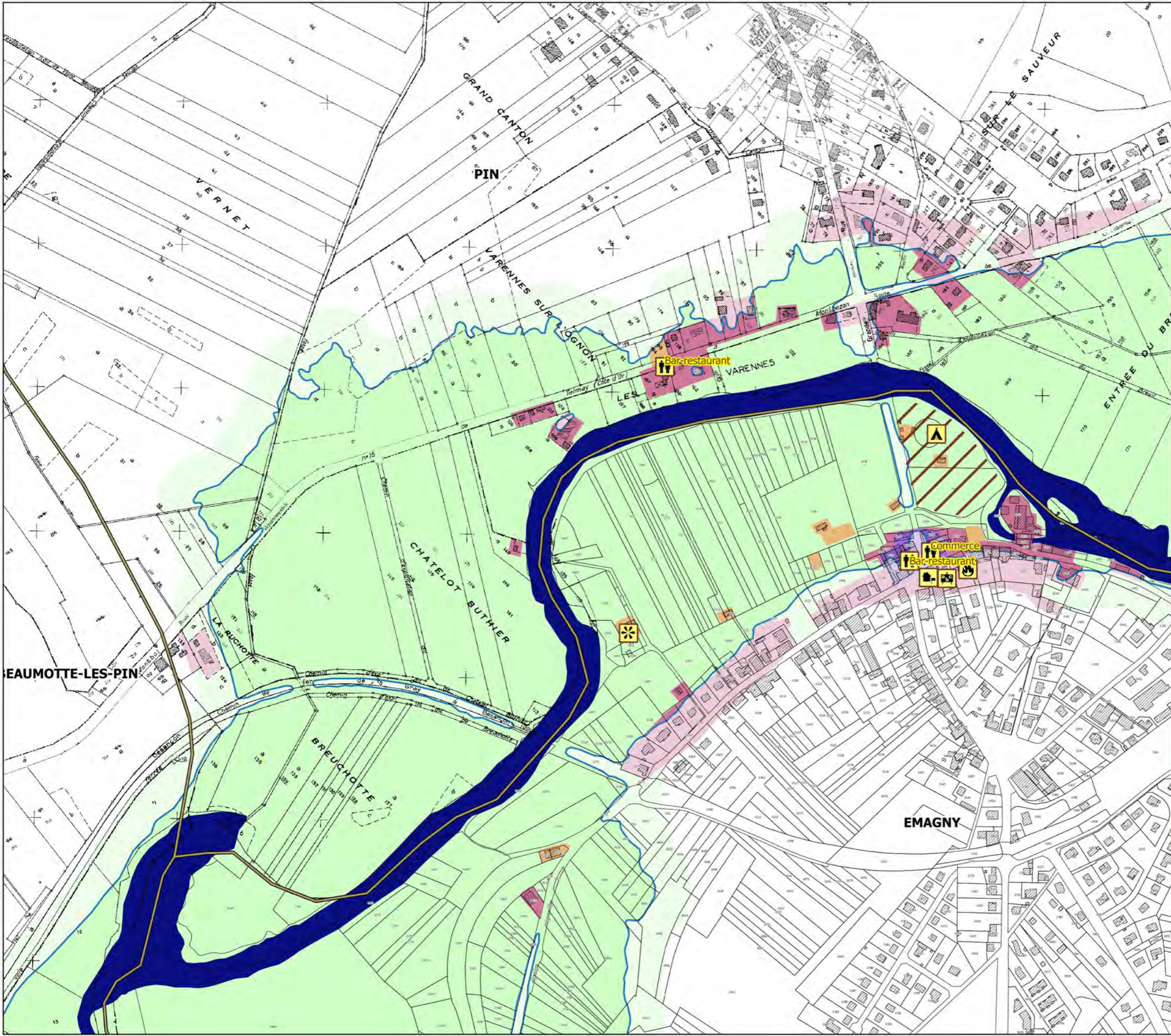
- zone non urbanisée
- zone peu urbanisée
- zone moyennement urbanisée
- zone urbanisée dense

- enjeux ponctuels
- mairie
 - école
 - collège-lycée
 - camping
 - ERP
 - activité industrielle
 - centre de secours
 - gendarmerie
 - bât. remarquable
 - déchèterie
 - st. épuration



échelle : 1/5000

source : DDT25/ERNF/UPRNT
fond de plan : IGN BD Parcellaire
Date : 14/04/2017





Liberté • Égalité • Fraternité

RÉPUBLIQUE FRANÇAISE

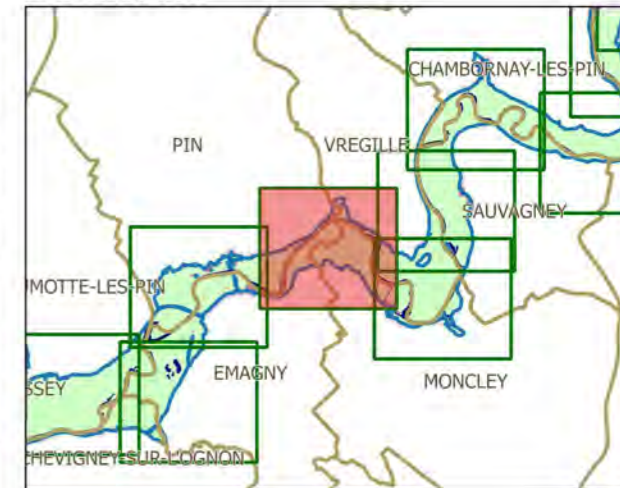
PRÉFET DU DOUBS

PRÉFÈTE DE LA HAUTE-SAÔNE

PPRI interdépartemental de la moyenne vallée de l'Ognon

CARTES DES ENJEUX planche 13

Localisation



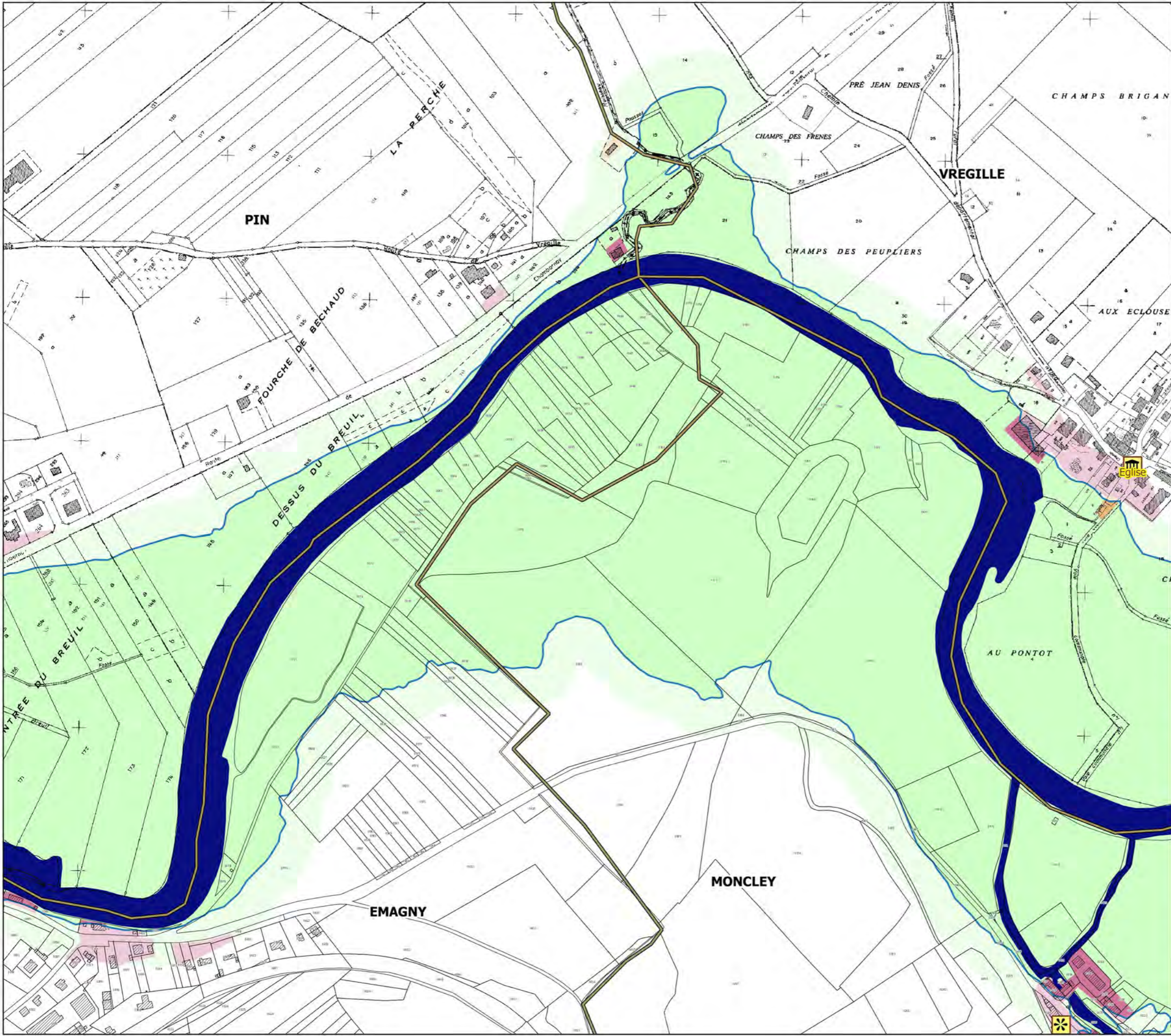
Légende

- limites de communes
 - secteur couvert par un autre PPRI
 - hydrographie (lit mineur, plans d'eau)
 - contour de la zone inondable (aléas)
- zonage enjeux**
- zone non urbanisée
 - zone peu urbanisée
 - zone moyennement urbanisée
 - zone urbanisée dense
- enjeux ponctuels**
- mairie
 - école
 - collège-lycée
 - camping
 - ERP
 - activité industrielle
 - centre de secours
 - gendarmerie
 - bât. remarquable
 - déchèterie
 - st. épuration



échelle : 1/5000

source : DDT25/ERNF/UPRNT
fond de plan : IGN BD Parcellaire
Date : 14/04/2017





Liberté • Égalité • Fraternité

RÉPUBLIQUE FRANÇAISE

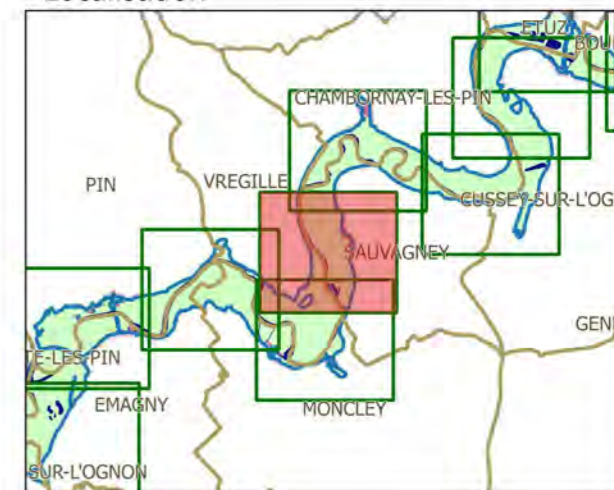
PRÉFET DU DOUBS

PRÉFÈTE DE LA HAUTE-SAÔNE

PPRI interdépartemental de la moyenne vallée de l'Ognon

CARTES DES ENJEUX planche 15

Localisation



Légende

- limites de communes
- secteur couvert par un autre PPRI
- hydrographie (lit mineur, plans d'eau)
- contour de la zone inondable (aléas)

zonage enjeux

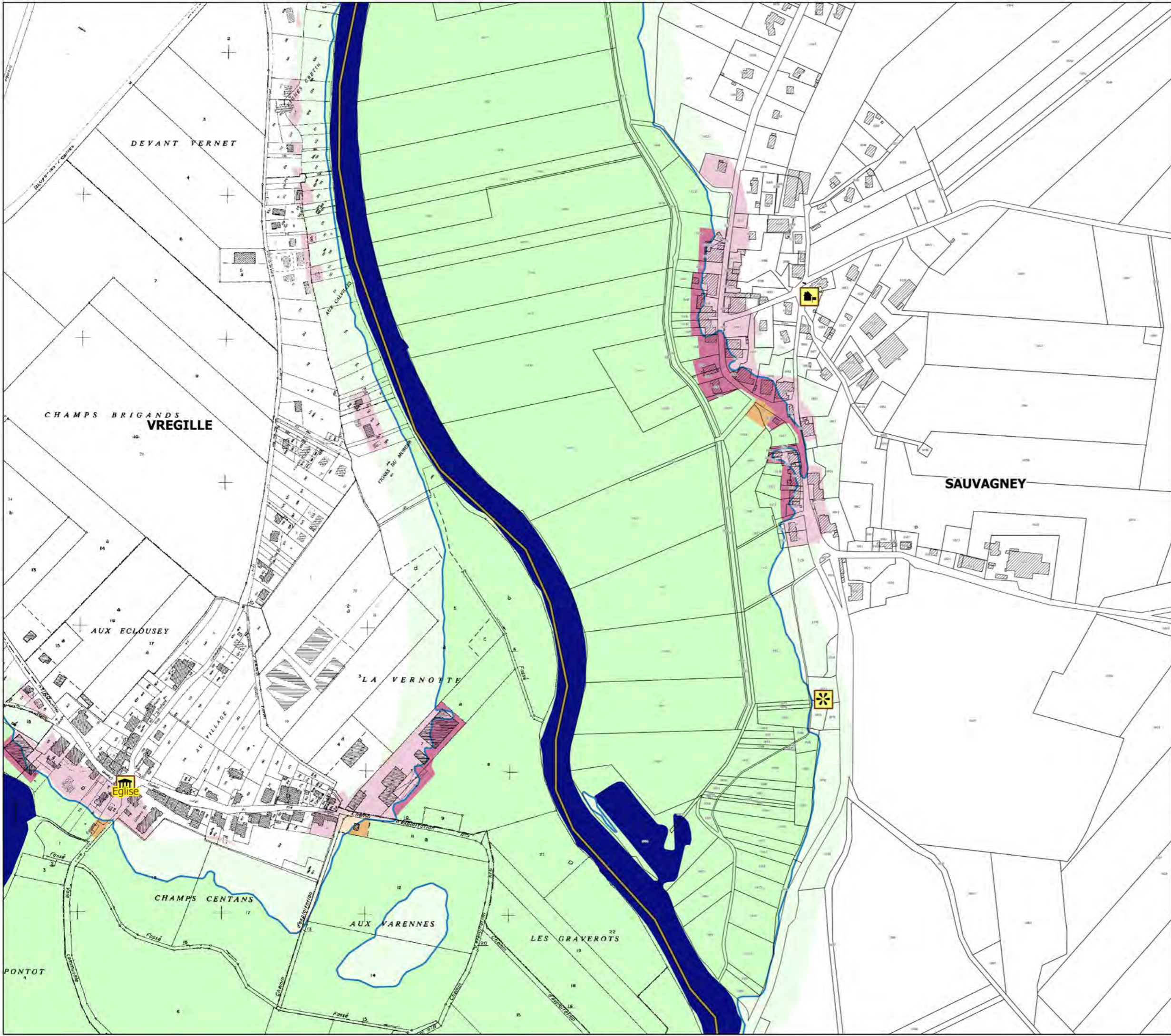
- zone non urbanisée
- zone peu urbanisée
- zone moyennement urbanisée
- zone urbanisée dense

- enjeux ponctuels
- mairie
 - école
 - collège-lycée
 - camping
 - ERP
 - activité industrielle
 - centre de secours
 - gendarmerie
 - bât. remarquable
 - déchèterie
 - st. épuration



échelle : 1/5000

source : DDT25/ERNF/UPRNT
fond de plan : IGN BD Parcellaire
Date : 14/04/2017





Liberté • Égalité • Fraternité

RÉPUBLIQUE FRANÇAISE

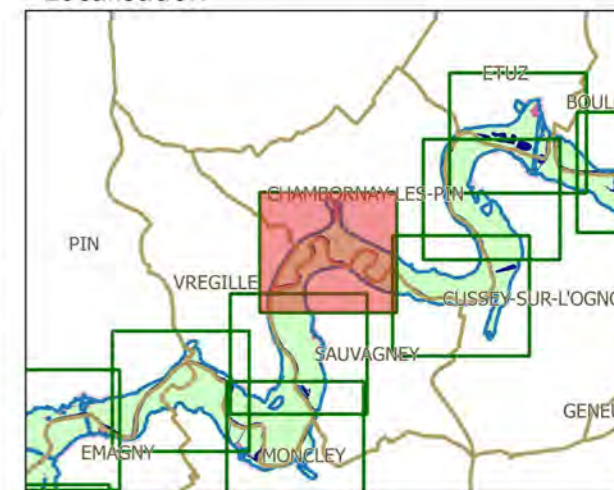
PRÉFET DU DOUBS

PRÉFÈTE DE LA HAUTE-SAÔNE

PPRI interdépartemental de la moyenne vallée de l'Ognon

CARTES DES ENJEUX planche 16

Localisation



Légende

- limites de communes
- secteur couvert par un autre PPRI
- hydrographie (lit mineur, plans d'eau)
- contour de la zone inondable (aléas)

zonage enjeux

- zone non urbanisée
- zone peu urbanisée
- zone moyennement urbanisée
- zone urbanisée dense

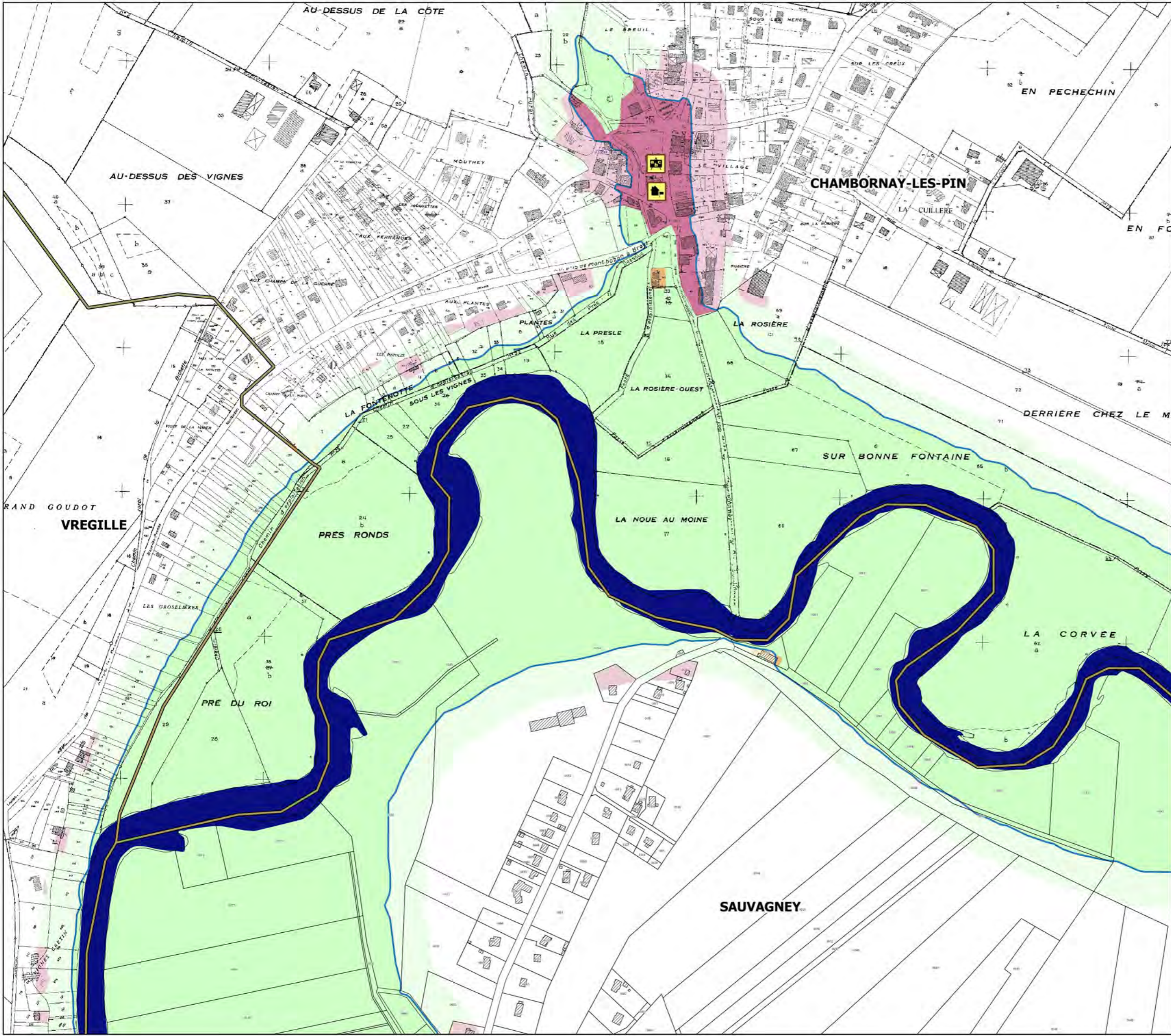
enjeux ponctuels

- mairie
- école
- collège-lycée
- camping
- ERP
- activité industrielle
- centre de secours
- gendarmerie
- bât. remarquable
- déchèterie
- st. épuration



échelle : 1/5000

source : DDT25/ERNF/UPRNT
fond de plan : IGN BD Parcellaire
Date : 14/04/2017





Liberté • Égalité • Fraternité

RÉPUBLIQUE FRANÇAISE

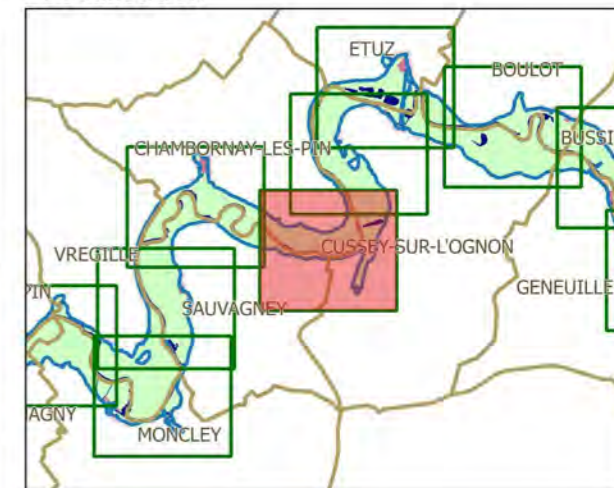
PRÉFET DU DOUBS

PRÉFÈTE DE LA HAUTE-SAÔNE

PPRI interdépartemental de la moyenne vallée de l'Ognon

CARTES DES ENJEUX planche 17

Localisation



Légende

- limites de communes
- secteur couvert par un autre PPRI
- hydrographie (lit mineur, plans d'eau)
- contour de la zone inondable (aléas)

zonage enjeux

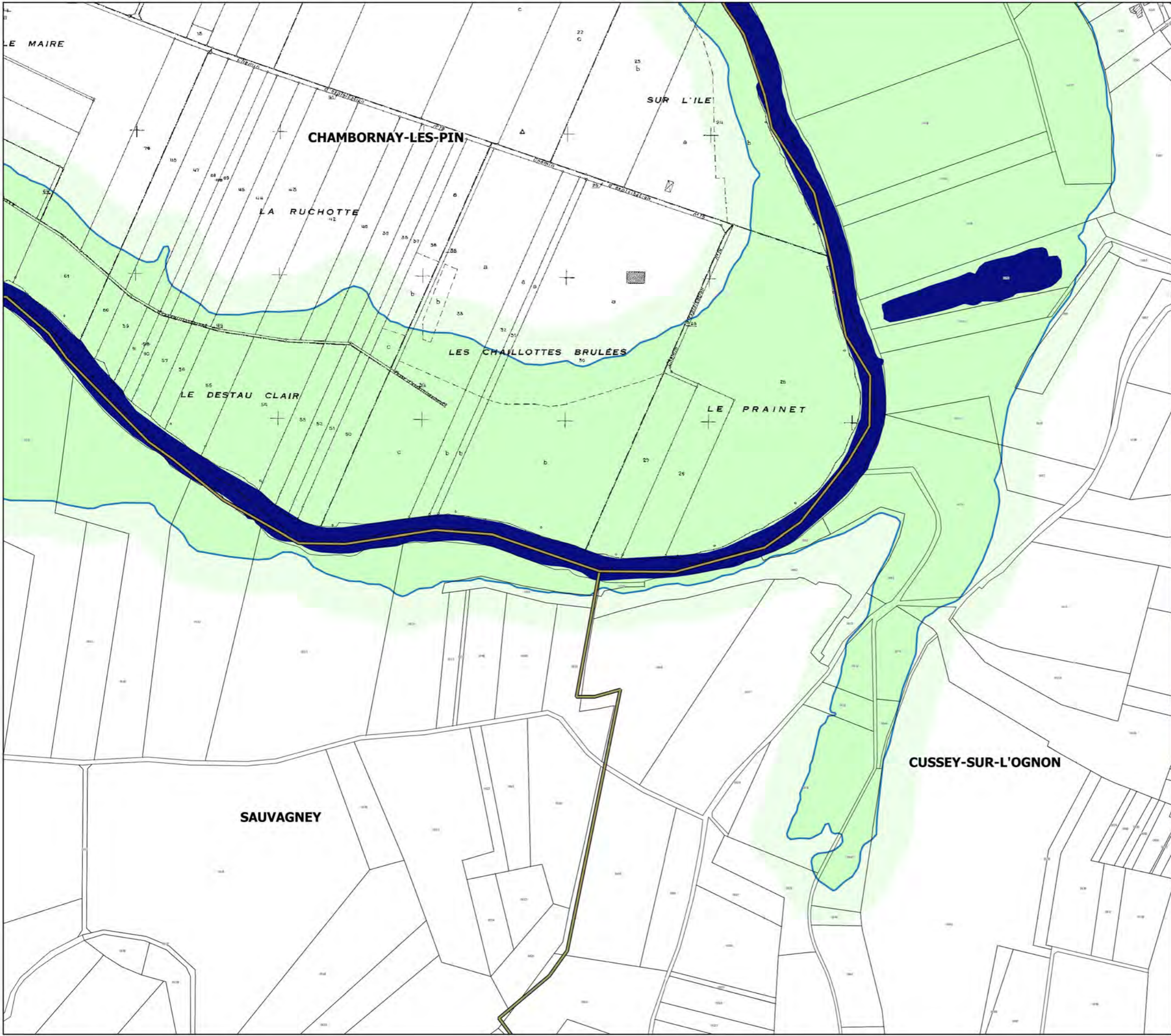
- zone non urbanisée
- zone peu urbanisée
- zone moyennement urbanisée
- zone urbanisée dense

- enjeux ponctuels
- | | |
|---------------|-----------------------|
| mairie | activité industrielle |
| école | centre de secours |
| collège-lycée | gendarmerie |
| camping | bât. remarquable |
| ERP | déchèterie |
| | st. épuration |



échelle : 1/5000

source : DDT25/ERNF/UPRNT
fond de plan : IGN BD Parcellaire
Date : 14/04/2017





Liberté • Égalité • Fraternité

RÉPUBLIQUE FRANÇAISE

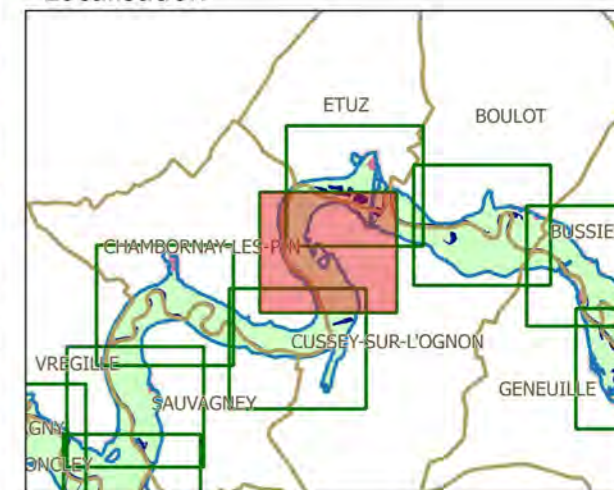
PRÉFET DU DOUBS

PRÉFÈTE DE LA HAUTE-SAÔNE

PPRi interdépartemental de la moyenne vallée de l'Ognon

CARTES DES ENJEUX planche 18

Localisation



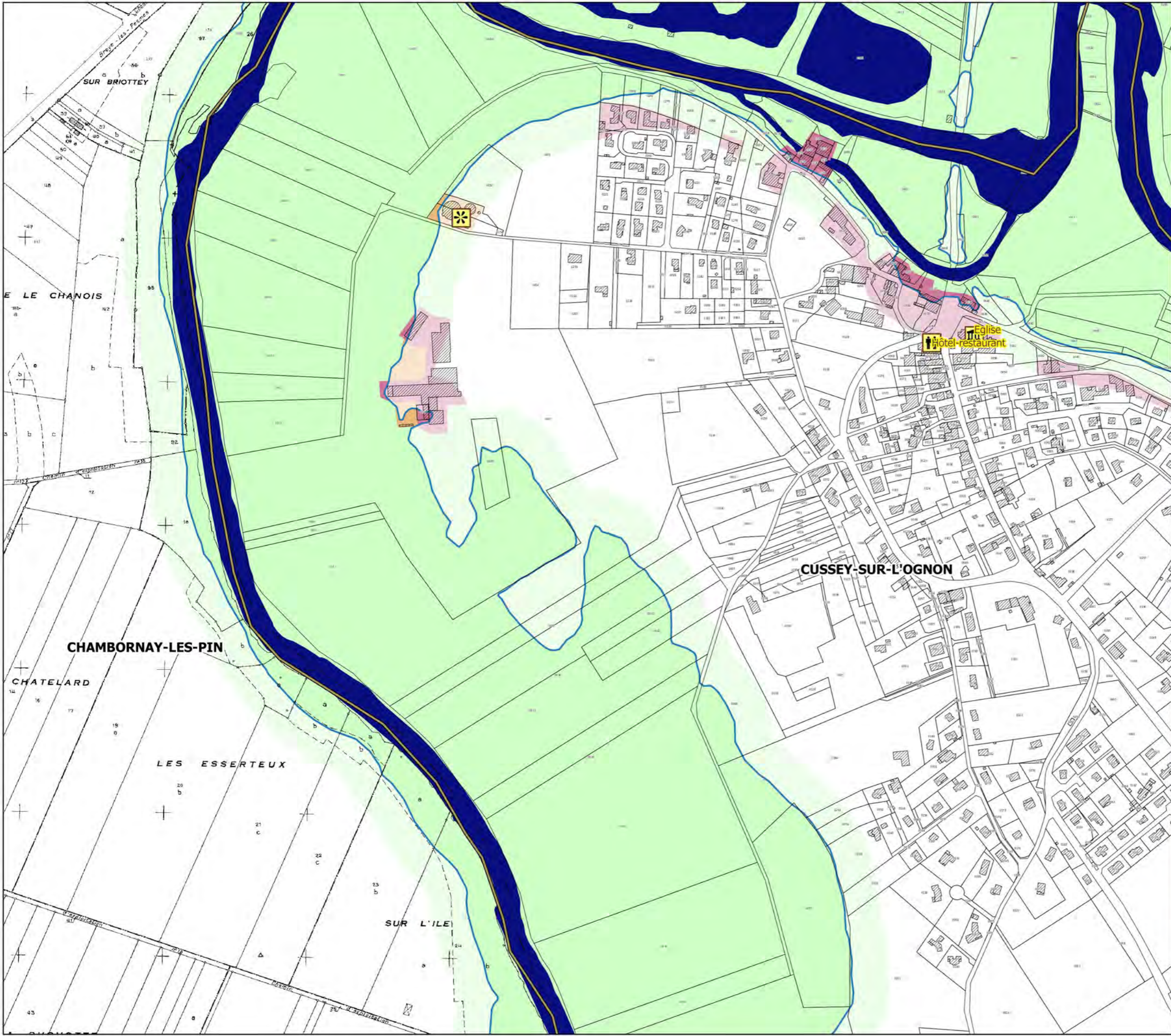
Légende

	limites de communes		
	secteur couvert par un autre PPRi		
	hydrographie (lit mineur, plans d'eau)		
	contour de la zone inondable (aléas)		
zonage enjeux			
	zone non urbanisée		
	zone peu urbanisée		
	zone moyennement urbanisée		
	zone urbanisée dense		
enjeux ponctuels			
	mairie		activité industrielle
	école		centre de secours
	collège-lycée		gendarmerie
	camping		bât. remarquable
	ERP		dechèterie
			st. épuration



échelle : 1/5000

source : DDT25/ERNF/UPRNT
fond de plan : IGN BD Parcellaire
Date : 14/04/2017





Liberté • Égalité • Fraternité

RÉPUBLIQUE FRANÇAISE

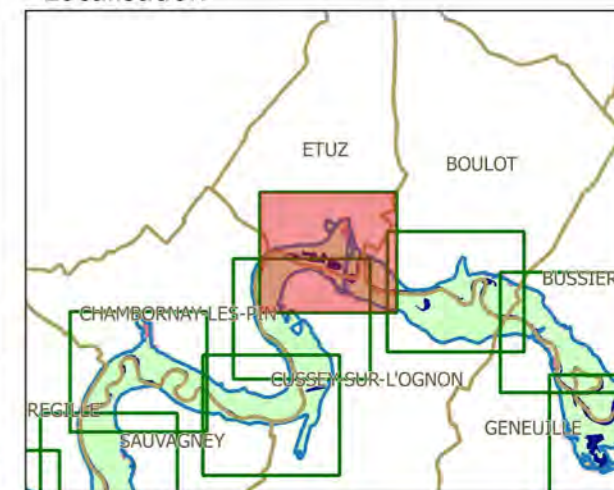
PRÉFET DU DOUBS

PRÉFÈTE DE LA HAUTE-SAÔNE

PPRI interdépartemental de la moyenne vallée de l'Ognon

CARTES DES ENJEUX planche 19

Localisation



Légende

- limites de communes
- secteur couvert par un autre PPRI
- hydrographie (lit mineur, plans d'eau)
- contour de la zone inondable (aléas)

zonage enjeux

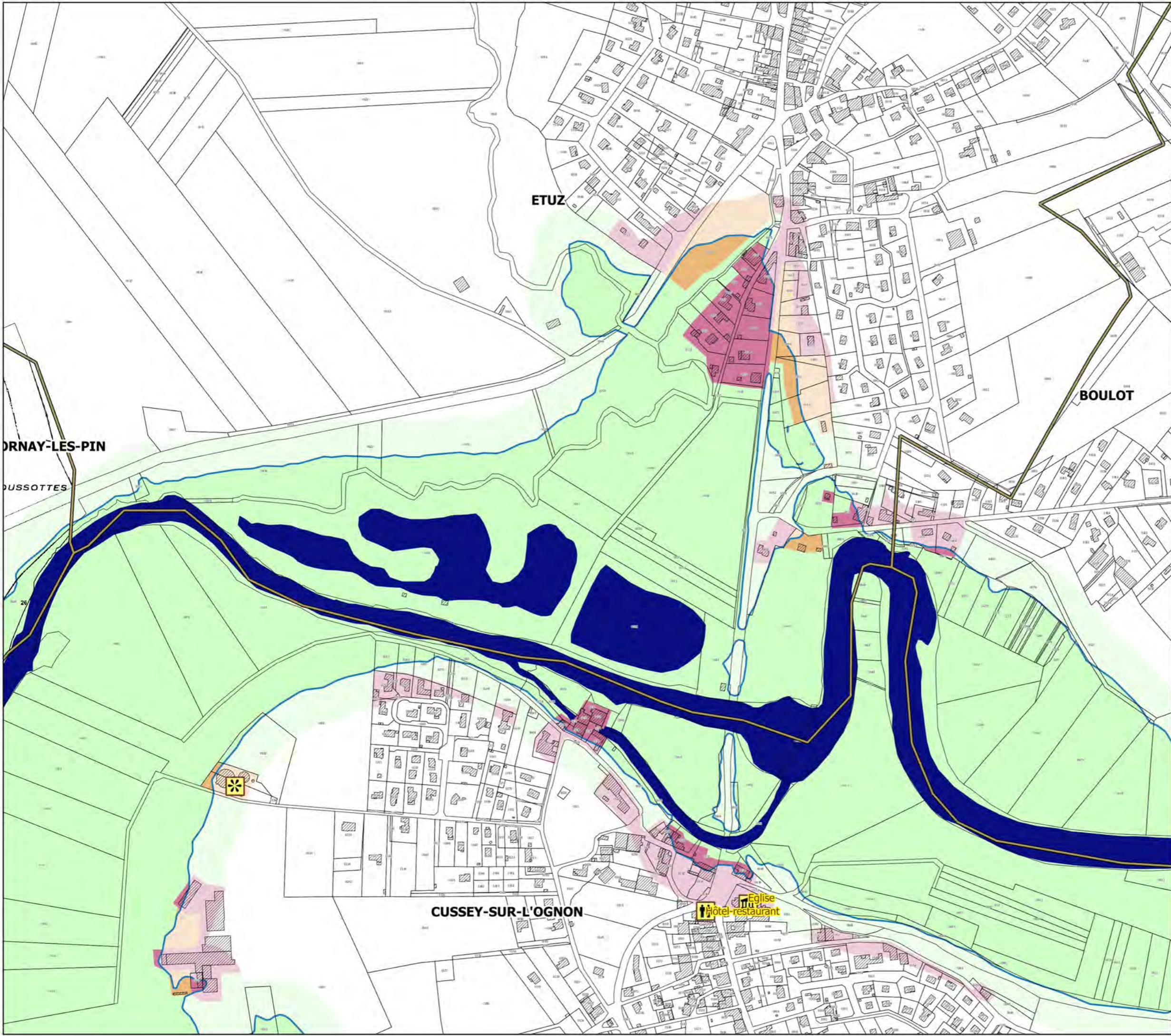
- zone non urbanisée
- zone peu urbanisée
- zone moyennement urbanisée
- zone urbanisée dense

- enjeux ponctuels
- mairie
 - école
 - collège-lycée
 - camping
 - ERP
 - activité industrielle
 - centre de secours
 - gendarmerie
 - bât. remarquable
 - déchèterie
 - st. épuration



échelle : 1/5000

source : DDT25/ERNF/UPRNT
fond de plan : IGN BD Parcellaire
Date : 14/04/2017





Liberté • Égalité • Fraternité

RÉPUBLIQUE FRANÇAISE

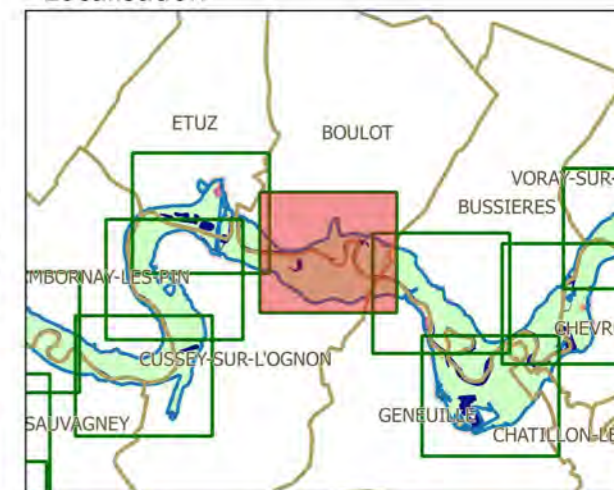
PRÉFET DU DOUBS

PRÉFÈTE DE LA HAUTE-SAÔNE

PPRI interdépartemental de la moyenne vallée de l'Ognon

CARTES DES ENJEUX planche 20

Localisation



Légende

- limites de communes
- secteur couvert par un autre PPRI
- hydrographie (lit mineur, plans d'eau)
- contour de la zone inondable (aléas)

zonage enjeux

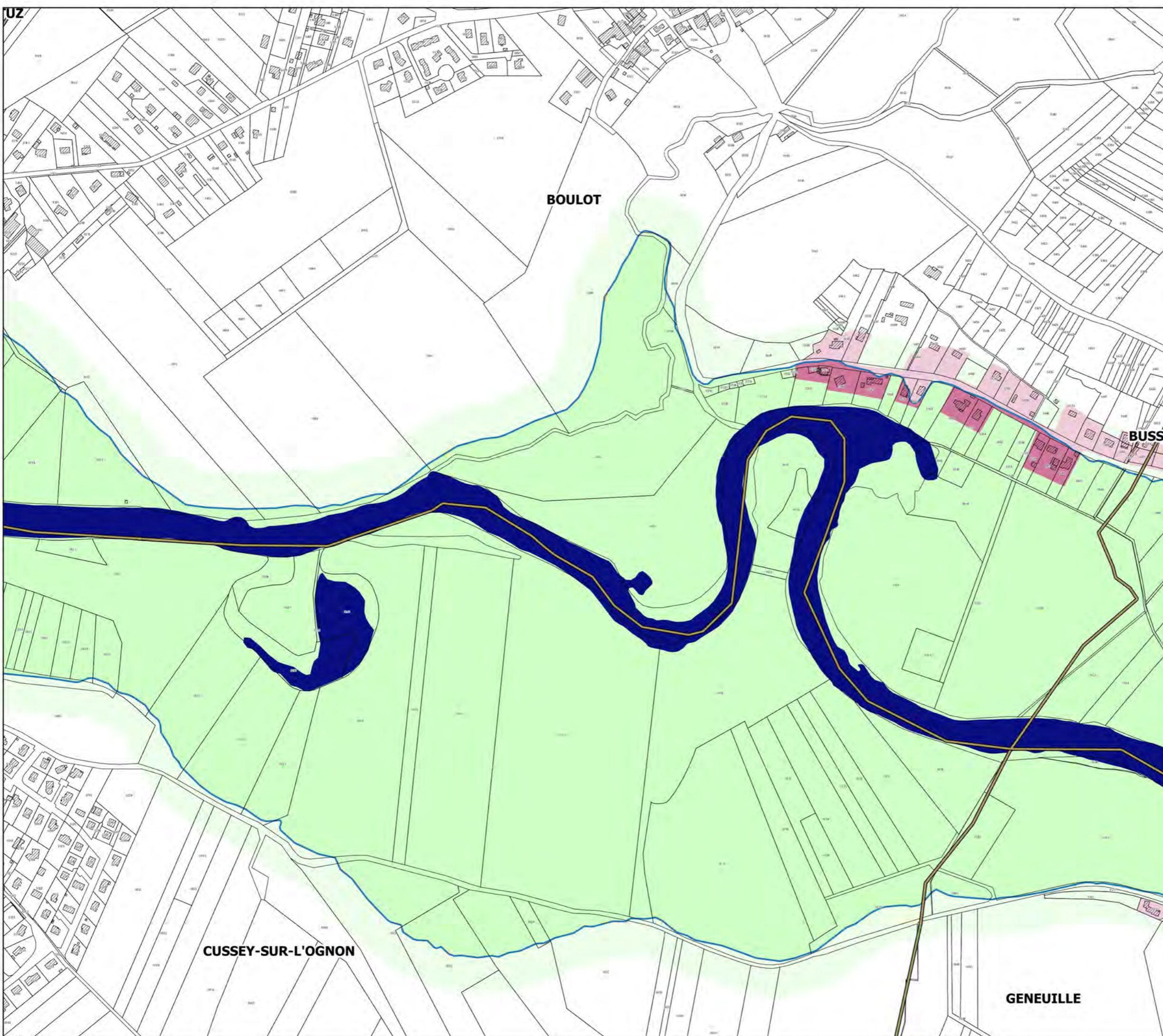
- zone non urbanisée
- zone peu urbanisée
- zone moyennement urbanisée
- zone urbanisée dense

- enjeux ponctuels
- | | |
|---------------|-----------------------|
| mairie | activité industrielle |
| école | centre de secours |
| collège-lycée | gendarmerie |
| camping | bât. remarquable |
| ERP | déchèterie |
| | st. épuration |



échelle : 1/5000

source : DDT25/ERNF/UPRNT
fond de plan : IGN BD Parcellaire
Date : 14/04/2017





Liberté • Égalité • Fraternité

RÉPUBLIQUE FRANÇAISE

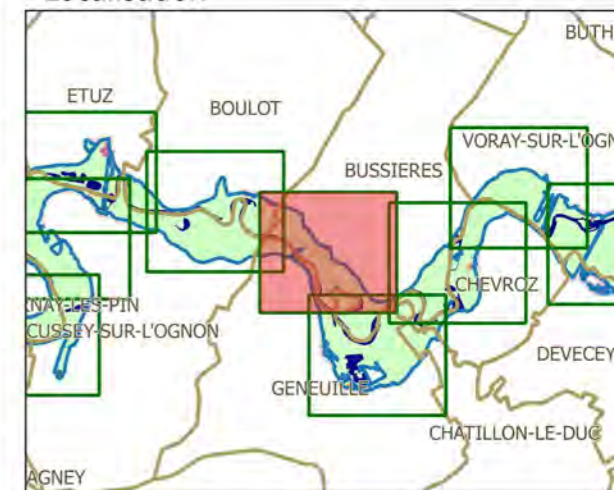
PRÉFET DU DOUBS

PRÉFÈTE DE LA HAUTE-SAÔNE

PPRi interdépartemental de la moyenne vallée de l'Ognon

CARTES DES ENJEUX planche 21

Localisation



Légende

- limites de communes
- secteur couvert par un autre PPRi
- hydrographie (lit mineur, plans d'eau)
- contour de la zone inondable (aléas)

zonage enjeux

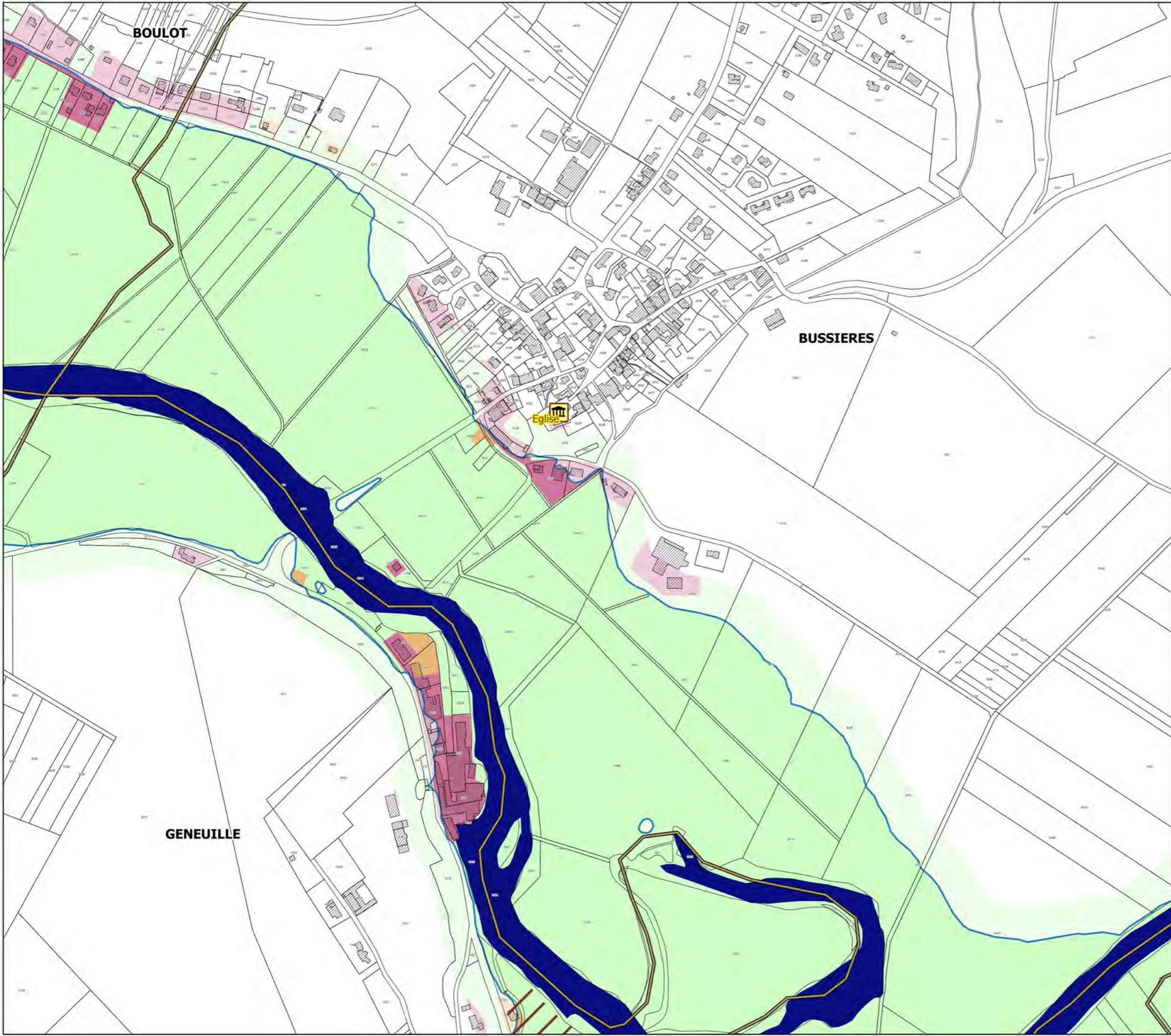
- zone non urbanisée
- zone peu urbanisée
- zone moyennement urbanisée
- zone urbanisée dense

- enjeux ponctuels
- mairie
 - école
 - collège-lycée
 - camping
 - ERP
 - activité industrielle
 - centre de secours
 - gendarmerie
 - bât. remarquable
 - déchèterie
 - st. épuration



échelle : 1/5000

source : DDT25/ERNF/UPRNT
fond de plan : IGN BD Parcellaire
Date : 14/04/2017





Liberté • Égalité • Fraternité

RÉPUBLIQUE FRANÇAISE

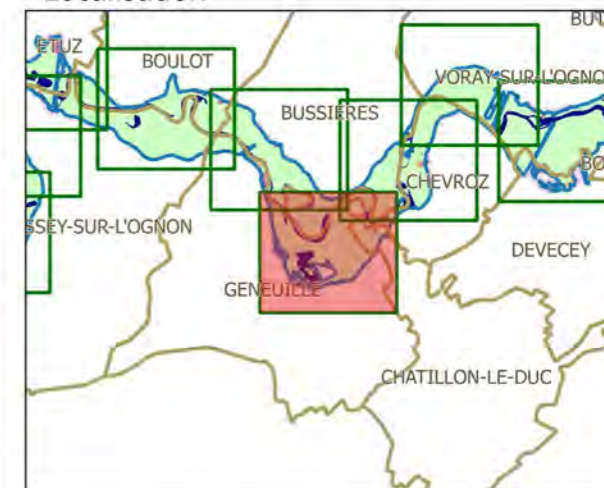
PRÉFET DU DOUBS

PRÉFÈTE DE LA HAUTE-SAÔNE

PPRI interdépartemental de la moyenne vallée de l'Ognon

CARTES DES ENJEUX planche 22

Localisation



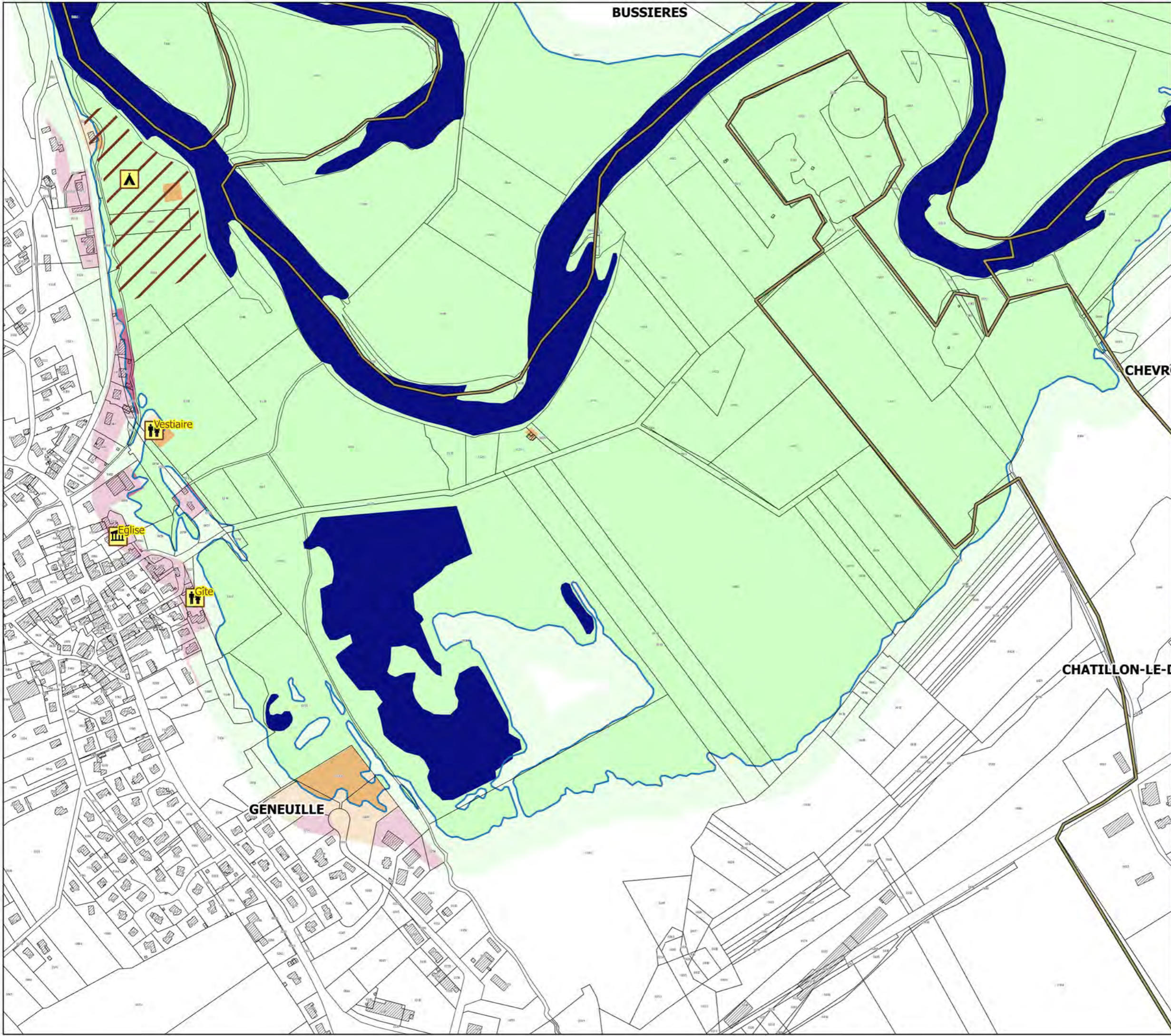
Légende

- limites de communes
 - secteur couvert par un autre PPRI
 - hydrographie (lit mineur, plans d'eau)
 - contour de la zone inondable (aléas)
- zonage enjeux**
- zone non urbanisée
 - zone peu urbanisée
 - zone moyennement urbanisée
 - zone urbanisée dense
- enjeux ponctuels**
- | | |
|---------------|-----------------------|
| mairie | activité industrielle |
| école | centre de secours |
| collège-lycée | gendarmerie |
| camping | bât. remarquable |
| ERP | déchèterie |
| | st. épuration |



échelle : 1/5000

source : DDT25/ERNF/UPRNT
fond de plan : IGN BD Parcellaire
Date : 14/04/2017





Liberté • Égalité • Fraternité

RÉPUBLIQUE FRANÇAISE

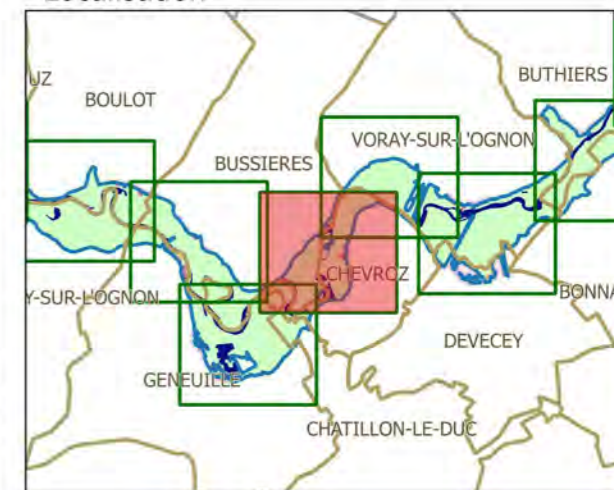
PRÉFET DU DOUBS

PRÉFÈTE DE LA HAUTE-SAÔNE

PPRI interdépartemental de la moyenne vallée de l'Ognon

CARTES DES ENJEUX planche 23

Localisation



Légende

	limites de communes		
	secteur couvert par un autre PPRI		
	hydrographie (lit mineur, plans d'eau)		
	contour de la zone inondable (aléas)		
zonage enjeux			
	zone non urbanisée		
	zone peu urbanisée		
	zone moyennement urbanisée		
	zone urbanisée dense		
enjeux ponctuels			
	mairie		activité industrielle
	école		centre de secours
	collège-lycée		gendarmerie
	camping		bât. remarquable
	ERP		dechèterie
			st. épuration



échelle : 1/5000

source : DDT25/ERNF/UPRNT
fond de plan : IGN BD Parcellaire
Date : 14/04/2017





Liberté • Égalité • Fraternité

RÉPUBLIQUE FRANÇAISE

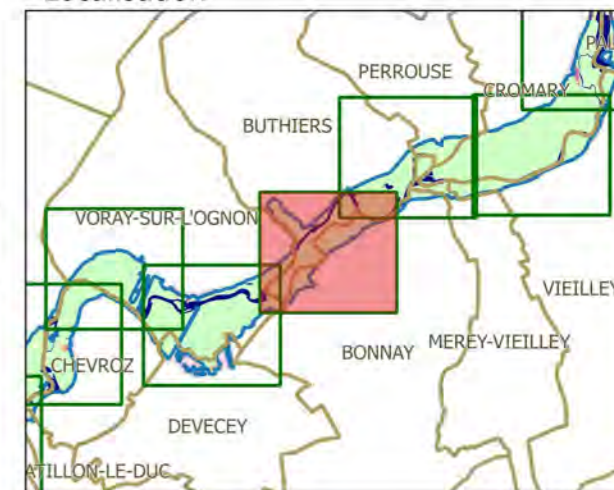
PRÉFET DU DOUBS

PRÉFÈTE DE LA HAUTE-SAÔNE

PPRI interdépartemental de la moyenne vallée de l'Ognon

CARTES DES ENJEUX planche 26

Localisation



Légende

- limites de communes
- secteur couvert par un autre PPRI
- hydrographie (lit mineur, plans d'eau)
- contour de la zone inondable (aléas)

zonage enjeux

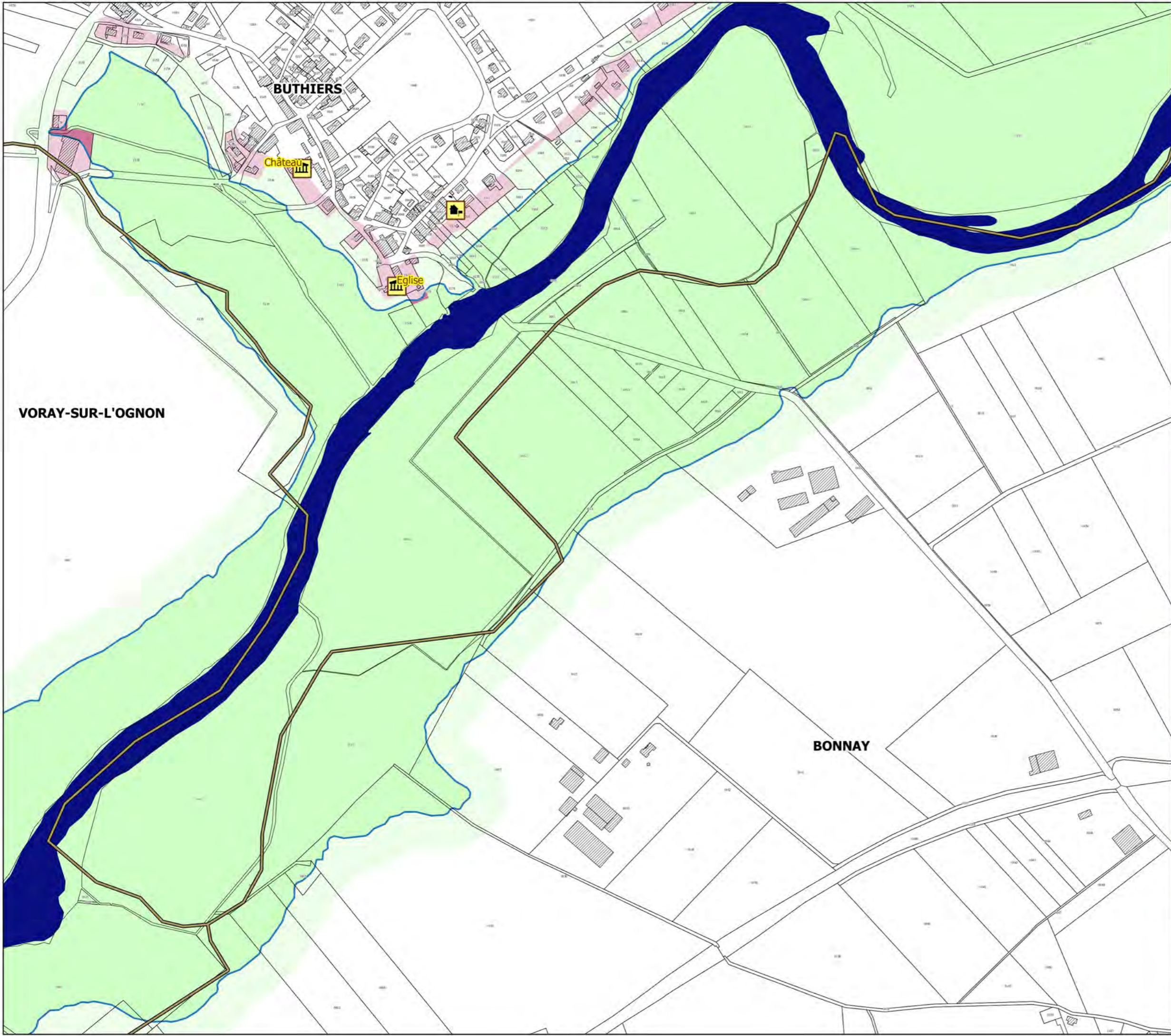
- zone non urbanisée
- zone peu urbanisée
- zone moyennement urbanisée
- zone urbanisée dense

- enjeux ponctuels
- | | |
|---------------|-----------------------|
| mairie | activité industrielle |
| école | centre de secours |
| collège-lycée | gendarmerie |
| camping | bât. remarquable |
| ERP | déchèterie |
| | st. épuration |



échelle : 1/5000

source : DDT25/ERNF/UPRNT
fond de plan : IGN BD Parcellaire
Date : 14/04/2017





Liberté • Égalité • Fraternité

RÉPUBLIQUE FRANÇAISE

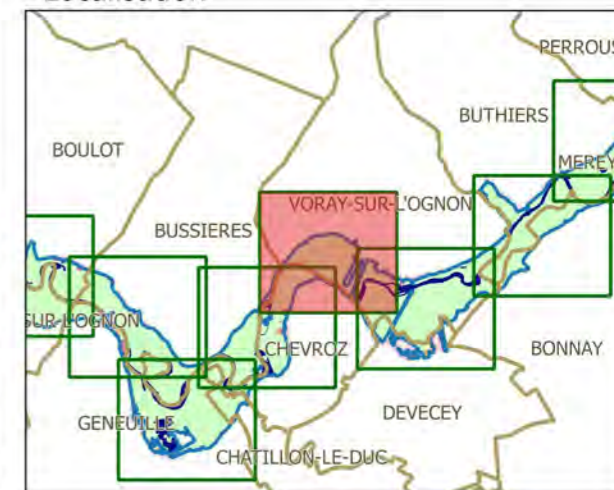
PRÉFET DU DOUBS

PRÉFÈTE DE LA HAUTE-SAÔNE

PPRI interdépartemental de la moyenne vallée de l'Ognon

CARTES DES ENJEUX planche 24

Localisation



Légende

- limites de communes
- secteur couvert par un autre PPRi
- hydrographie (lit mineur, plans d'eau)
- contour de la zone inondable (aléas)

zonage enjeux

- zone non urbanisée
- zone peu urbanisée
- zone moyennement urbanisée
- zone urbanisée dense

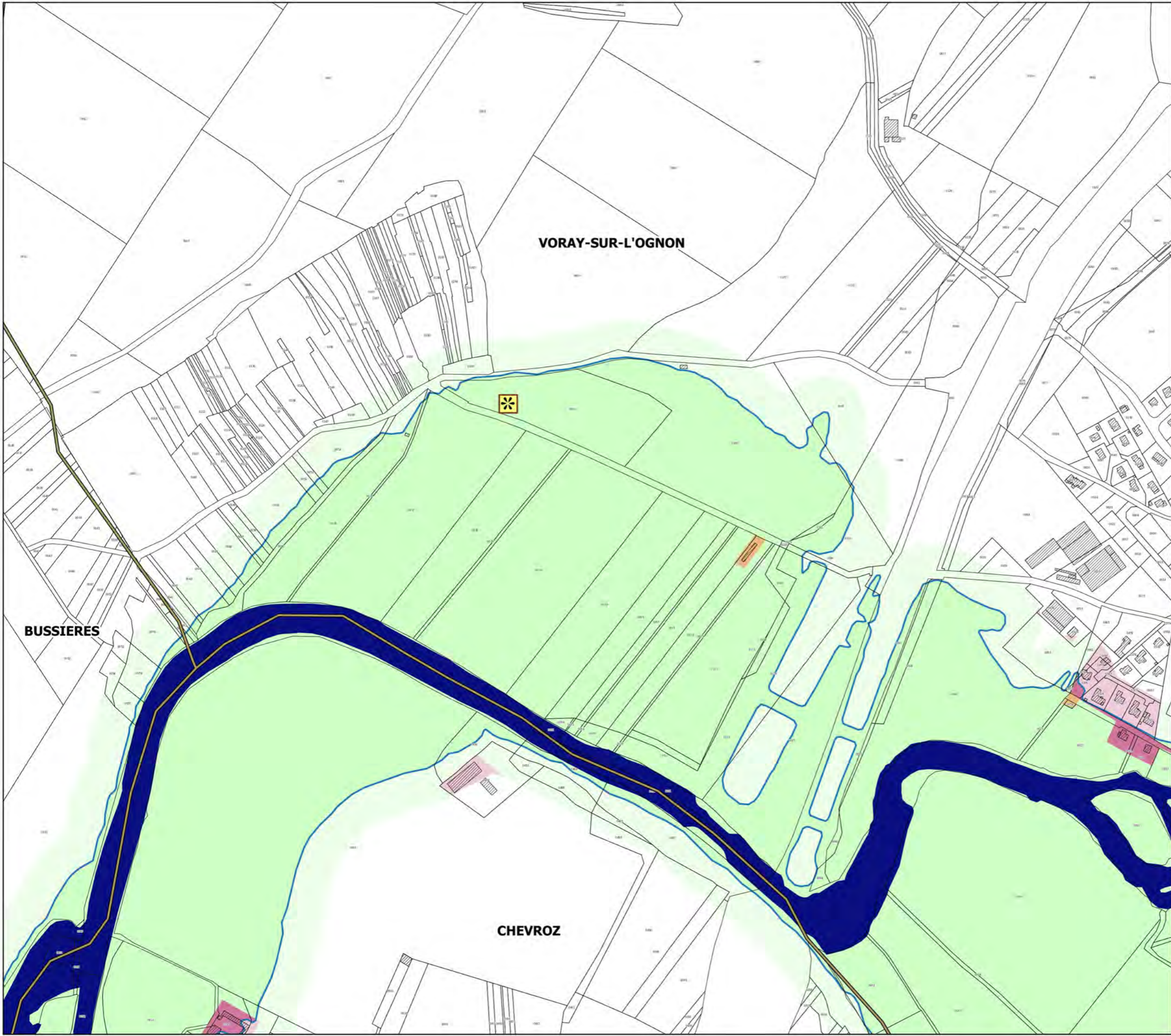
enjeux ponctuels

- mairie
- école
- collège-lycée
- camping
- ERP
- activité industrielle
- centre de secours
- gendarmerie
- bât. remarquable
- déchèterie
- st. épuration



échelle : 1/5000

source : DDT25/ERNF/UPRNT
fond de plan : IGN BD Parcellaire
Date : 14/04/2017





Liberté • Égalité • Fraternité

RÉPUBLIQUE FRANÇAISE

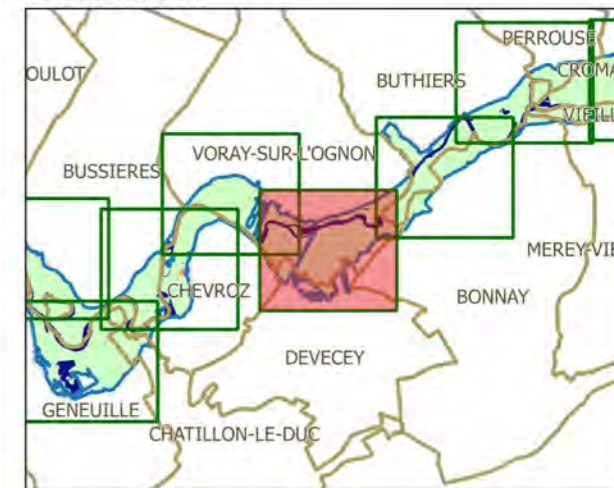
PRÉFET DU DOUBS

PRÉFÈTE DE LA HAUTE-SAÔNE

PPRi interdépartemental de la moyenne vallée de l'Ognon

CARTES DES ENJEUX planche 25

Localisation



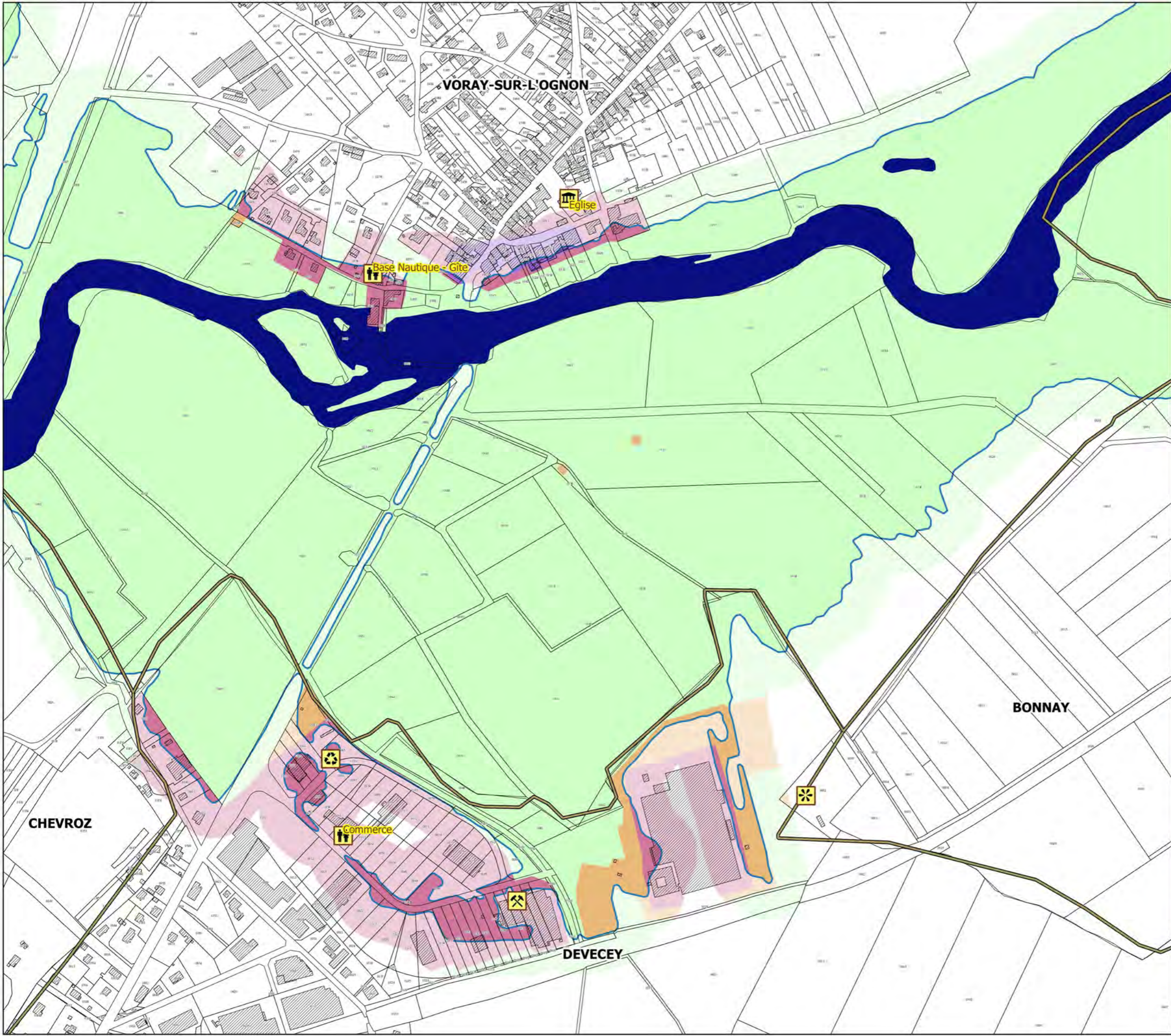
Légende

- limites de communes
 - secteur couvert par un autre PPRi
 - hydrographie (lit mineur, plans d'eau)
 - contour de la zone inondable (aléas)
- zonage enjeux**
- zone non urbanisée
 - zone peu urbanisée
 - zone moyennement urbanisée
 - zone urbanisée dense
- enjeux ponctuels**
- mairie
 - école
 - collège-lycée
 - camping
 - ERP
 - activité industrielle
 - centre de secours
 - gendarmerie
 - bât. remarquable
 - déchèterie
 - st. épuration



échelle : 1/5000

source : DDT25/ERNF/UPRNT
fond de plan : IGN BD Parcellaire
Date : 14/04/2017





Liberté • Égalité • Fraternité

RÉPUBLIQUE FRANÇAISE

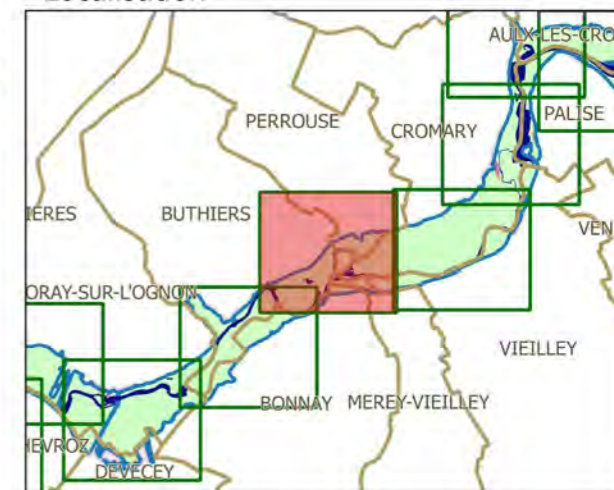
PRÉFET DU DOUBS

PRÉFÈTE DE LA HAUTE-SAÔNE

PPRI interdépartemental de la moyenne vallée de l'Ognon

CARTES DES ENJEUX planche 27

Localisation



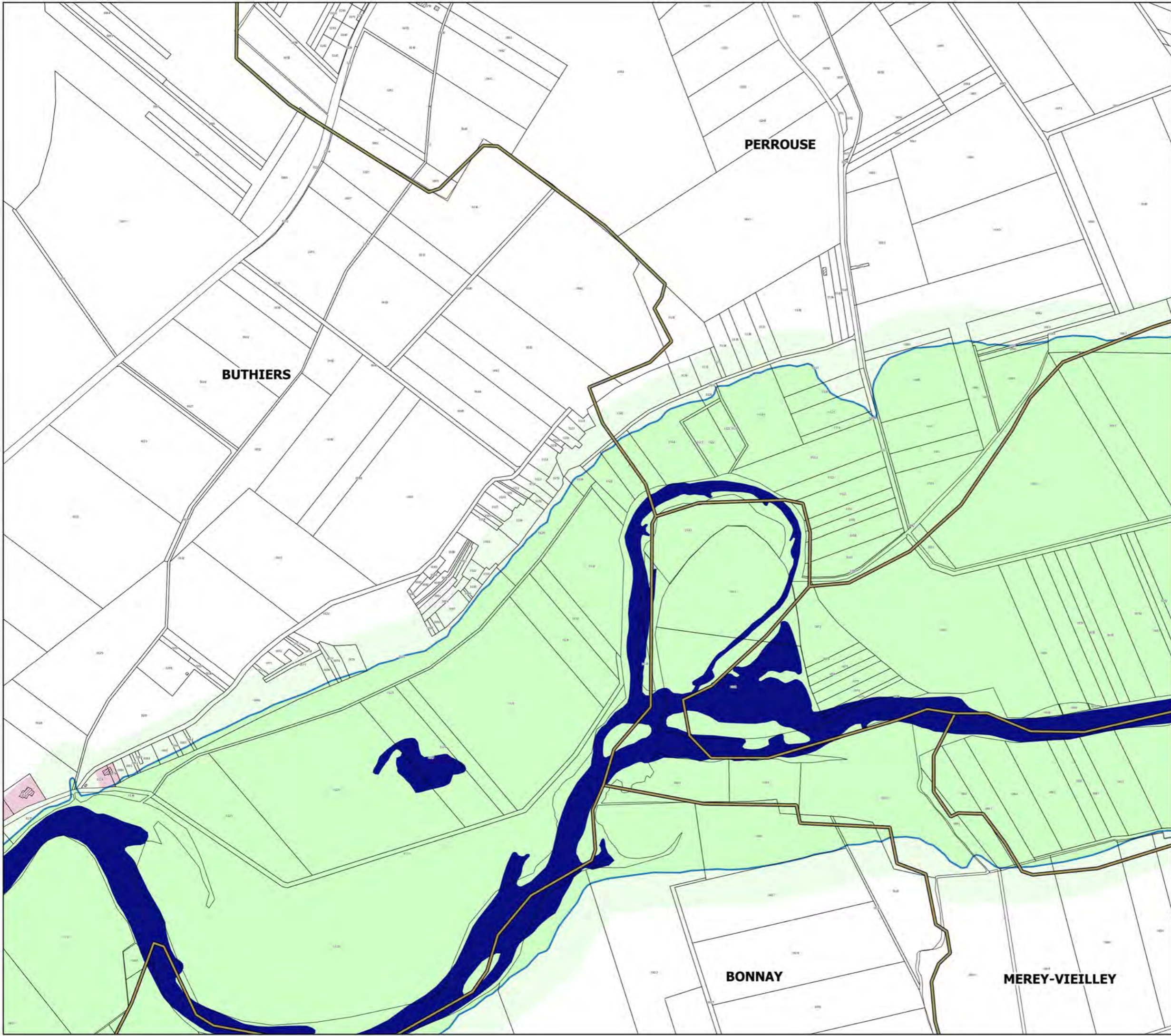
Légende

- limites de communes
 - secteur couvert par un autre PPRI
 - hydrographie (lit mineur, plans d'eau)
 - contour de la zone inondable (aléas)
- zonage enjeux**
- zone non urbanisée
 - zone peu urbanisée
 - zone moyennement urbanisée
 - zone urbanisée dense
- enjeux ponctuels**
- | | |
|---------------|-----------------------|
| mairie | activité industrielle |
| école | centre de secours |
| collège-lycée | gendarmerie |
| camping | bât. remarquable |
| ERP | déchèterie |
| | st. épuration |



échelle : 1/5000

source : DDT25/ERNF/UPRNT
fond de plan : IGN BD Parcellaire
Date : 14/04/2017





Liberté • Égalité • Fraternité

RÉPUBLIQUE FRANÇAISE

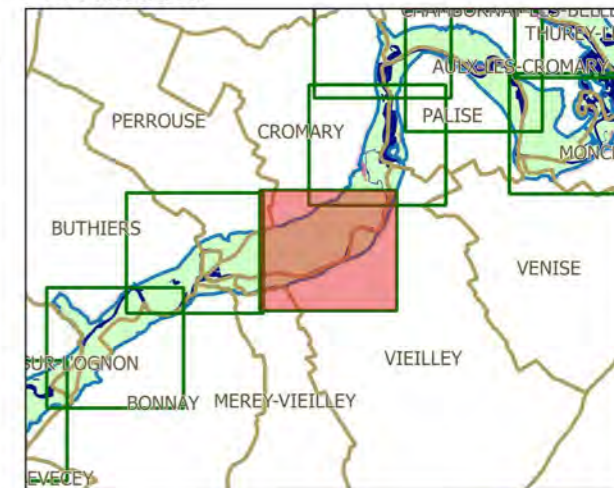
PRÉFET DU DOUBS

PRÉFÈTE DE LA HAUTE-SAÔNE

PPRi interdépartemental de la moyenne vallée de l'Ognon

CARTES DES ENJEUX planche 28

Localisation



Légende

- limites de communes
- secteur couvert par un autre PPRi
- hydrographie (lit mineur, plans d'eau)
- contour de la zone inondable (aléas)

zonage enjeux

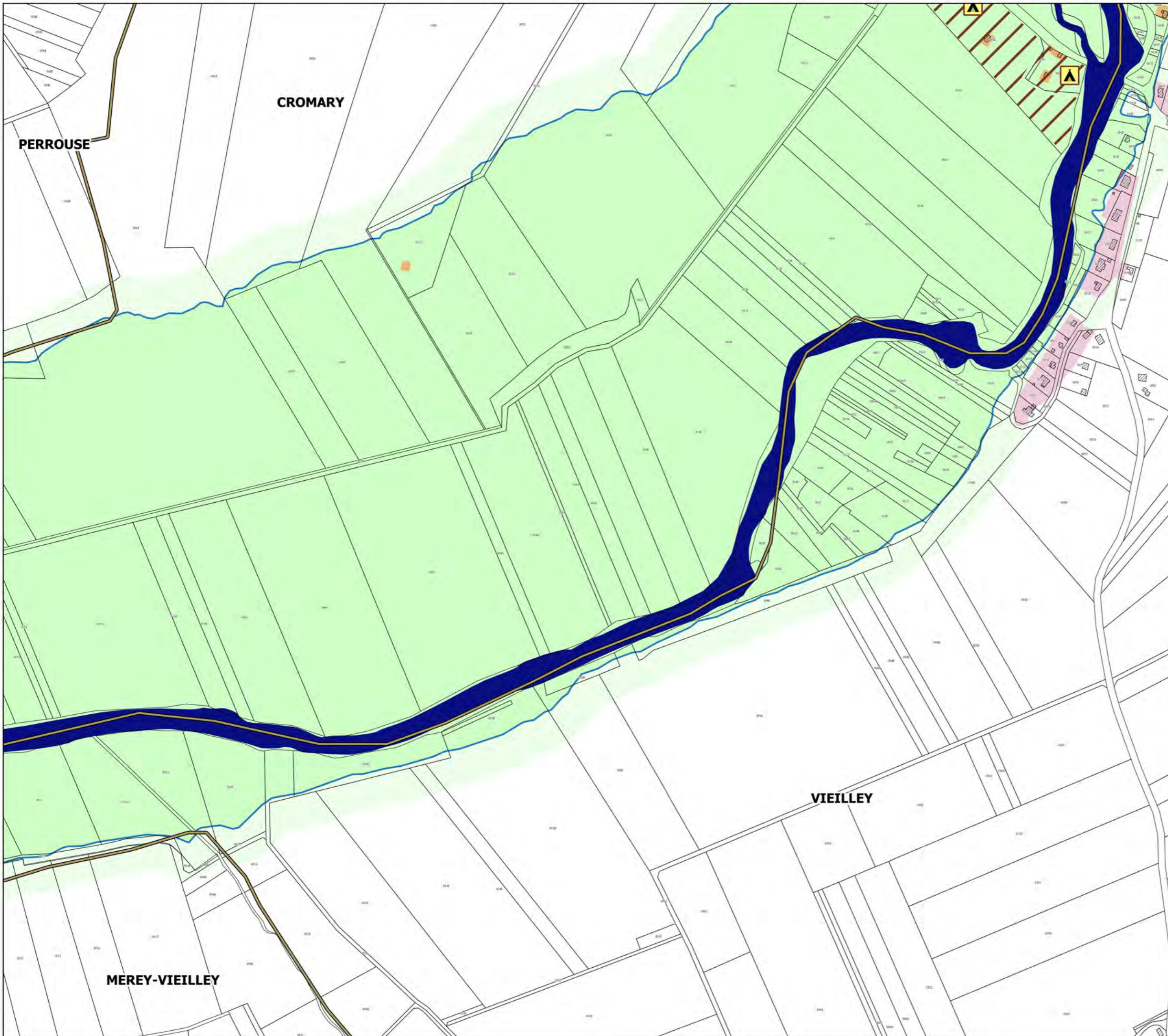
- zone non urbanisée
- zone peu urbanisée
- zone moyennement urbanisée
- zone urbanisée dense

- enjeux ponctuels
- | | |
|---------------|-----------------------|
| mairie | activité industrielle |
| école | centre de secours |
| collège-lycée | gendarmerie |
| camping | bât. remarquable |
| ERP | déchèterie |
| | st. épuration |



échelle : 1/5000

source : DDT25/ERNF/UPRNT
fond de plan : IGN BD Parcellaire
Date : 14/04/2017





Liberté • Égalité • Fraternité

RÉPUBLIQUE FRANÇAISE

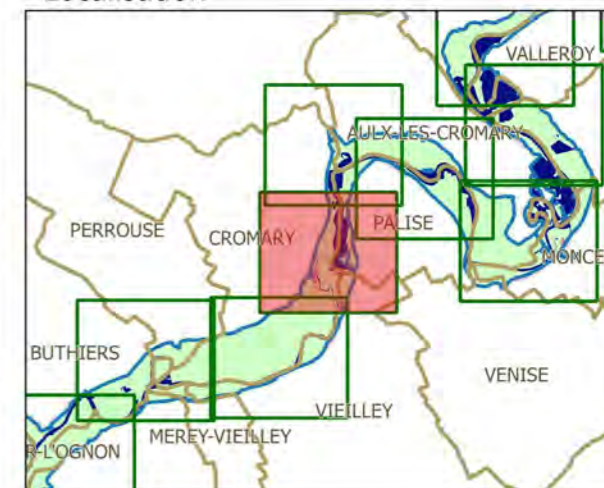
PRÉFET DU DOUBS

PRÉFÈTE DE LA HAUTE-SAÔNE

PPRI interdépartemental de la moyenne vallée de l'Ognon

CARTES DES ENJEUX planche 29

Localisation



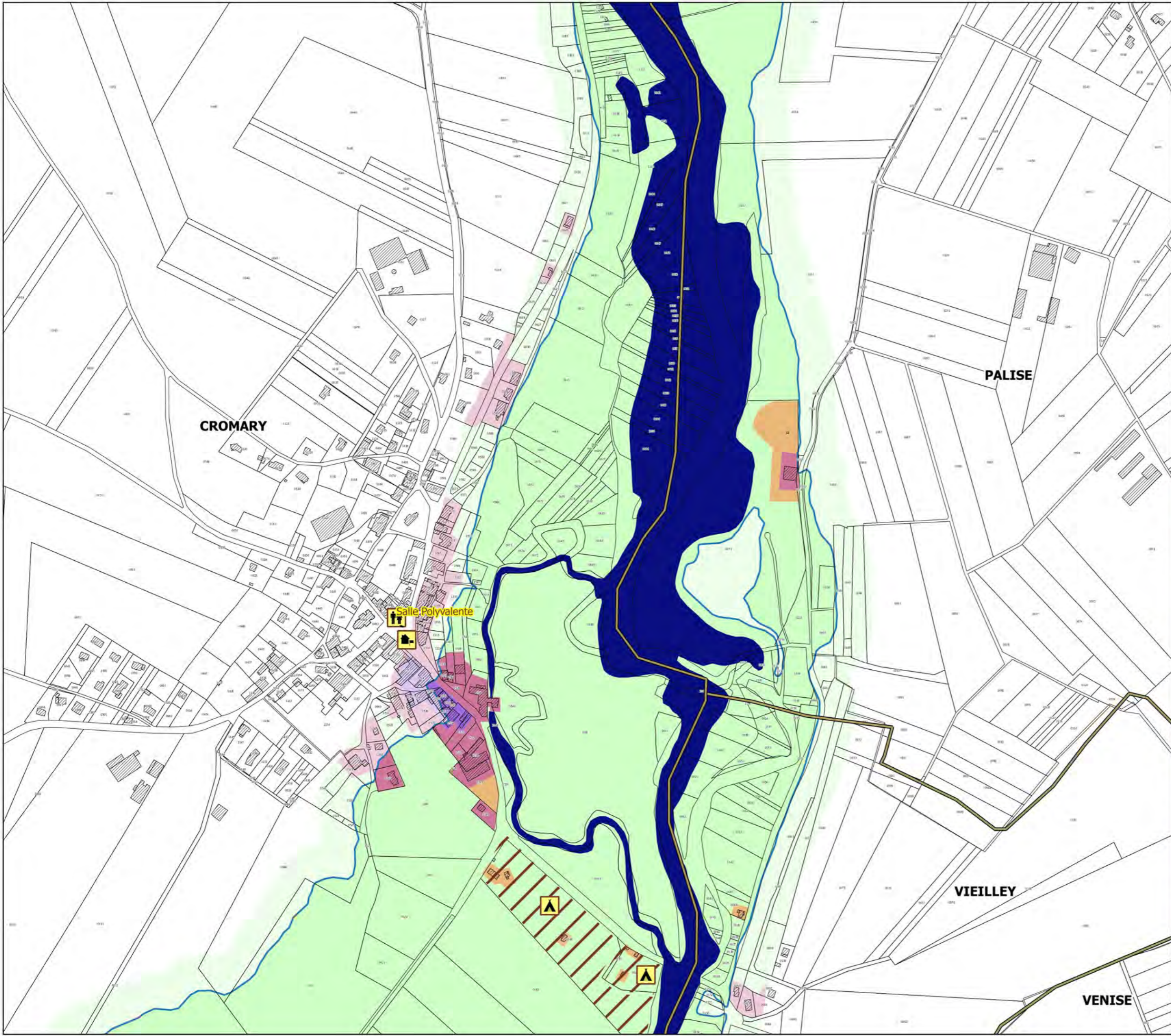
Légende

- limites de communes
 - secteur couvert par un autre PPRI
 - hydrographie (lit mineur, plans d'eau)
 - contour de la zone inondable (aléas)
- zonage enjeux**
- zone non urbanisée
 - zone peu urbanisée
 - zone moyennement urbanisée
 - zone urbanisée dense
- enjeux ponctuels**
- mairie
 - école
 - collège-lycée
 - camping
 - ERP
 - activité industrielle
 - centre de secours
 - gendarmerie
 - bât. remarquable
 - déchèterie
 - st. épuration



échelle : 1/5000

source : DDT25/ERNF/UPRNT
fond de plan : IGN BD Parcellaire
Date : 14/04/2017





Liberté • Égalité • Fraternité

RÉPUBLIQUE FRANÇAISE

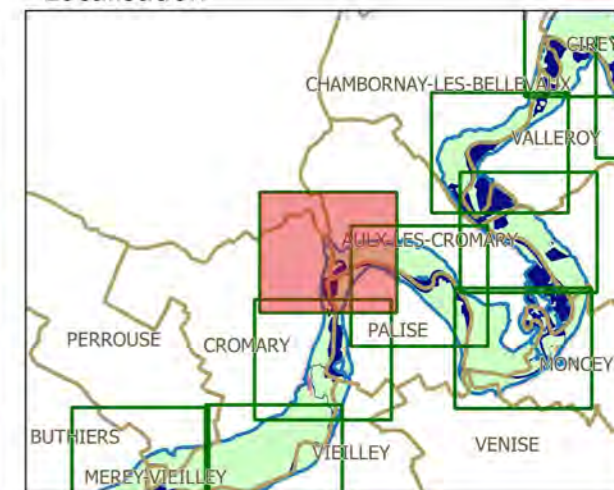
PRÉFET DU DOUBS

PRÉFÈTE DE LA HAUTE-SAÔNE

PPRi interdépartemental de la moyenne vallée de l'Ognon

CARTES DES ENJEUX planche 30

Localisation



Légende

- limites de communes
- secteur couvert par un autre PPRi
- hydrographie (lit mineur, plans d'eau)
- contour de la zone inondable (aléas)

zonage enjeux

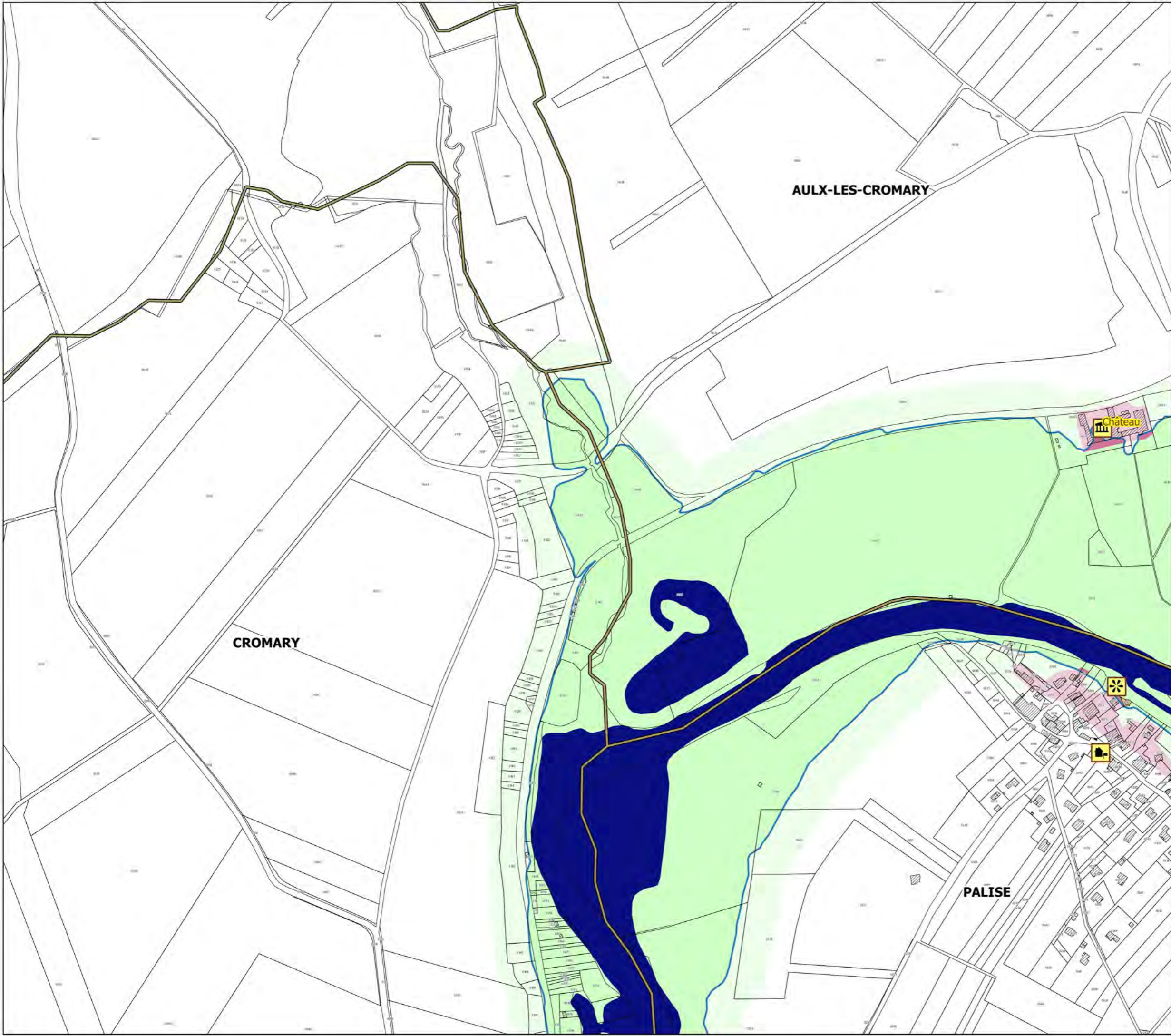
- zone non urbanisée
- zone peu urbanisée
- zone moyennement urbanisée
- zone urbanisée dense

- enjeux ponctuels
- mairie
 - école
 - collège-lycée
 - camping
 - ERP
 - activité industrielle
 - centre de secours
 - gendarmerie
 - bât. remarquable
 - déchèterie
 - st. épuration



échelle : 1/5000

source : DDT25/ERNF/UPRNT
fond de plan : IGN BD Parcellaire
Date : 14/04/2017





Liberté • Égalité • Fraternité

RÉPUBLIQUE FRANÇAISE

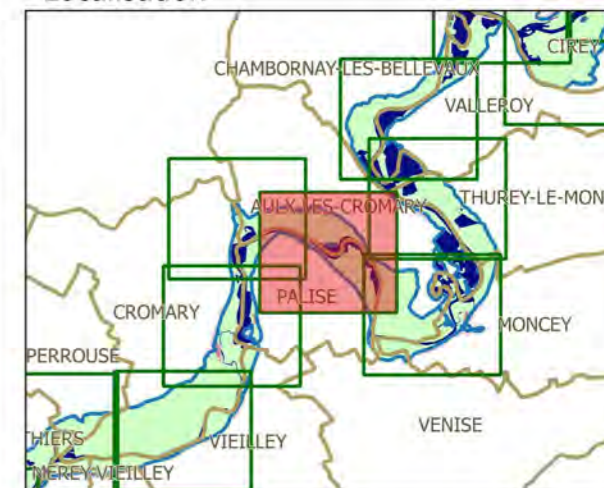
PRÉFET DU DOUBS

PRÉFÈTE DE LA HAUTE-SAÔNE

PPRi interdépartemental de la moyenne vallée de l'Ognon

CARTES DES ENJEUX planche 31

Localisation



Légende

- limites de communes
- secteur couvert par un autre PPRi
- hydrographie (lit mineur, plans d'eau)
- contour de la zone inondable (aléas)

zonage enjeux

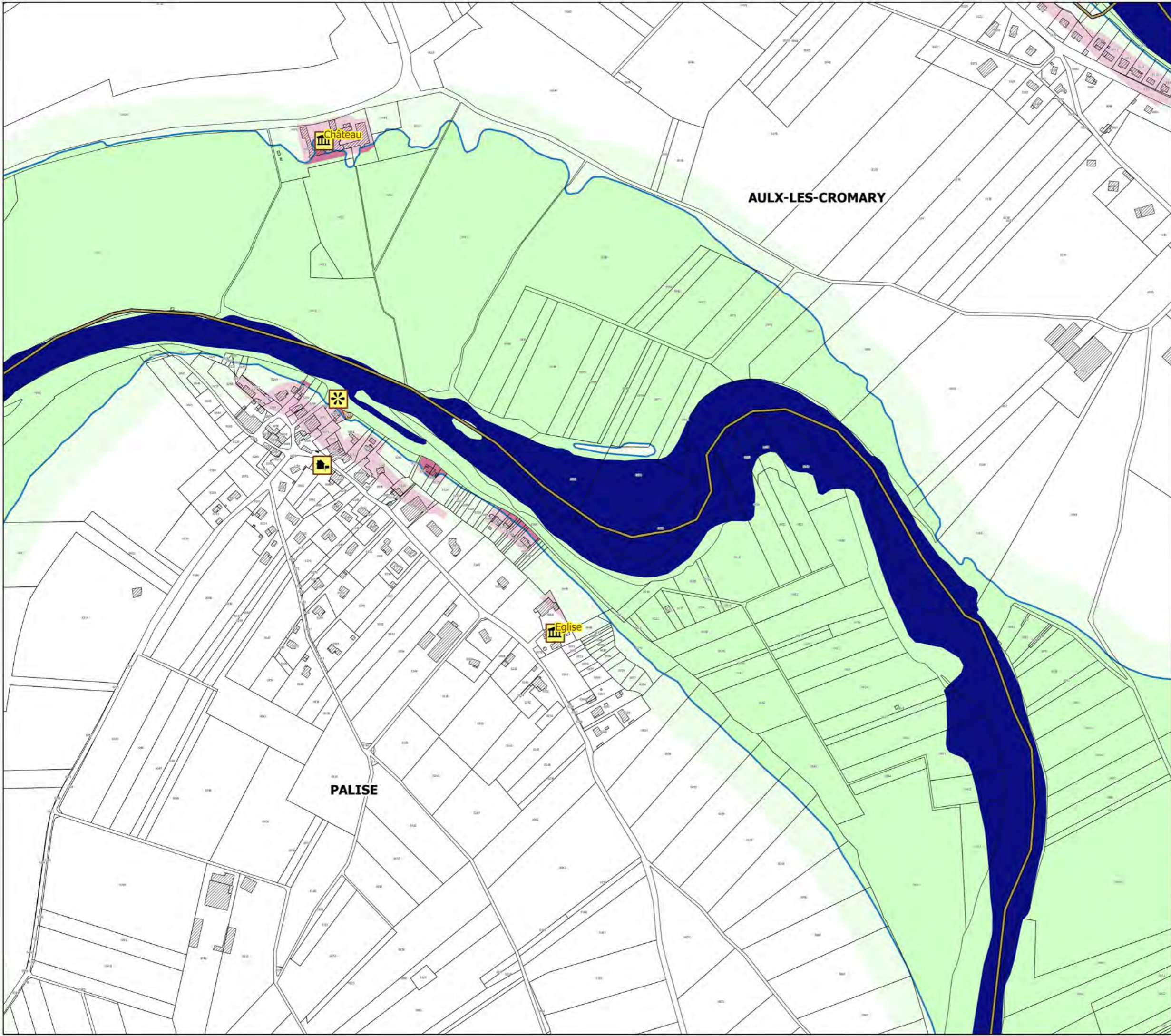
- zone non urbanisée
- zone peu urbanisée
- zone moyennement urbanisée
- zone urbanisée dense

- enjeux ponctuels
- | | |
|---------------|-----------------------|
| mairie | activité industrielle |
| école | centre de secours |
| collège-lycée | gendarmerie |
| camping | bât. remarquable |
| ERP | déchèterie |
| | st. épuration |



échelle : 1/5000

source : DDT25/ERNF/UPRNT
fond de plan : IGN BD Parcellaire
Date : 14/04/2017





Liberté • Égalité • Fraternité

RÉPUBLIQUE FRANÇAISE

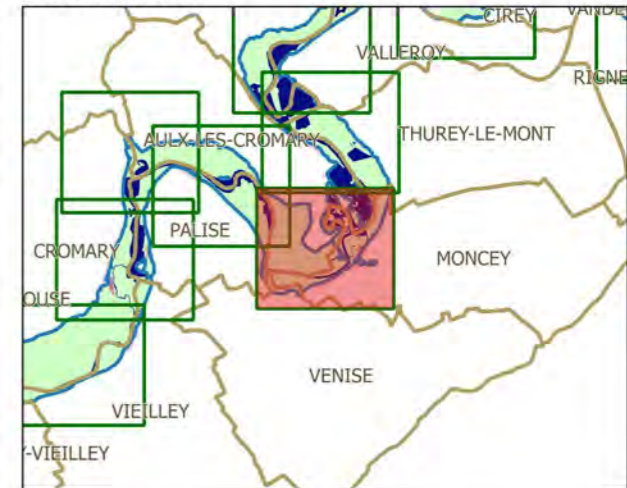
PRÉFET DU DOUBS

PRÉFÈTE DE LA HAUTE-SAÔNE

PPRI interdépartemental de la moyenne vallée de l'Ognon

CARTES DES ENJEUX planche 32

Localisation



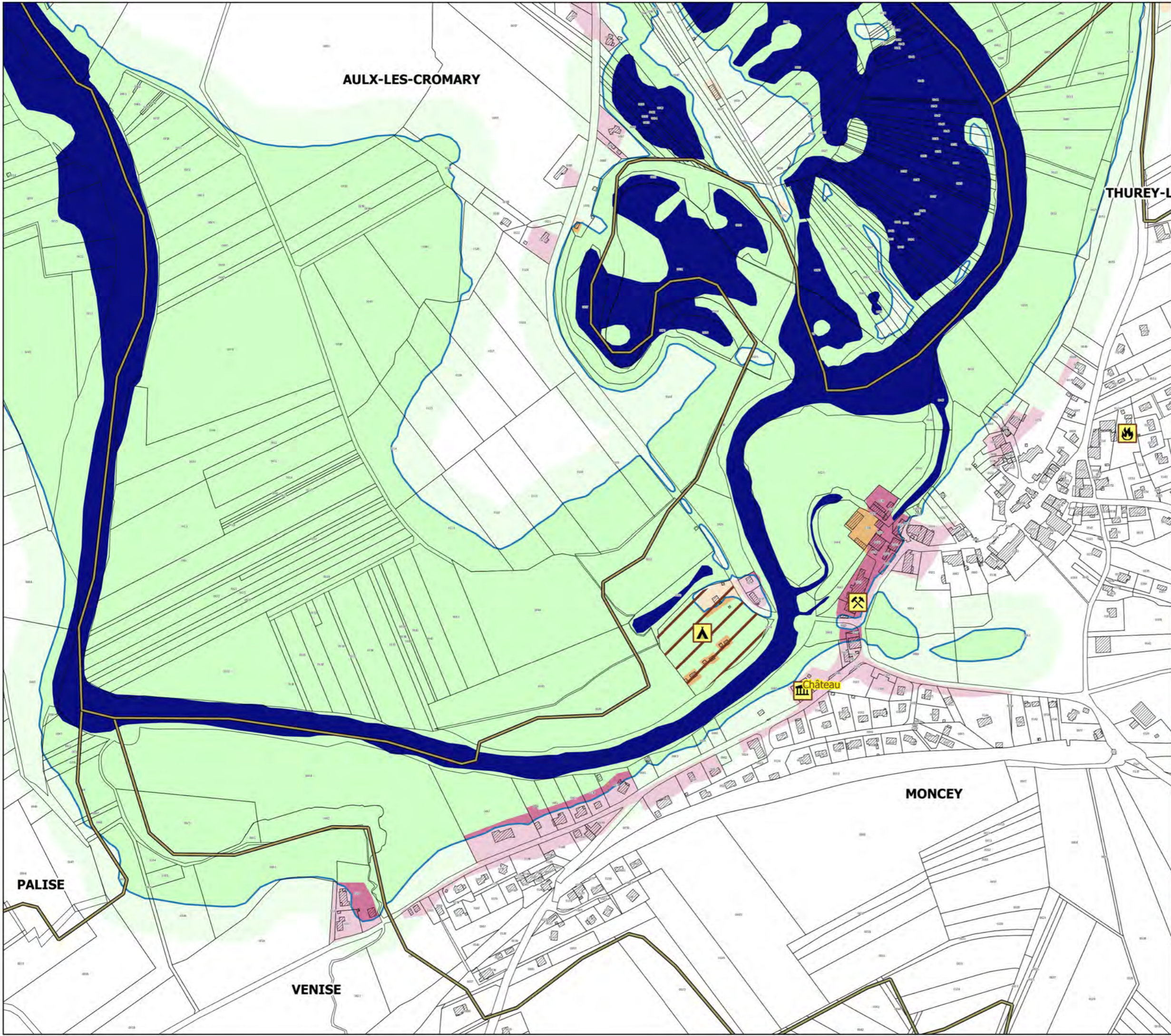
Légende

- limites de communes
 - secteur couvert par un autre PPRI
 - hydrographie (lit mineur, plans d'eau)
 - contour de la zone inondable (aléas)
- zonage enjeux**
- zone non urbanisée
 - zone peu urbanisée
 - zone moyennement urbanisée
 - zone urbanisée dense
- enjeux ponctuels**
- mairie
 - école
 - collège-lycée
 - camping
 - ERP
 - activité industrielle
 - centre de secours
 - gendarmerie
 - bât. remarquable
 - déchèterie
 - st. épuration



échelle : 1/5000

source : DDT25/ERNF/UPRNT
fond de plan : IGN BD Parcellaire
Date : 14/04/2017





Liberté • Égalité • Fraternité

RÉPUBLIQUE FRANÇAISE

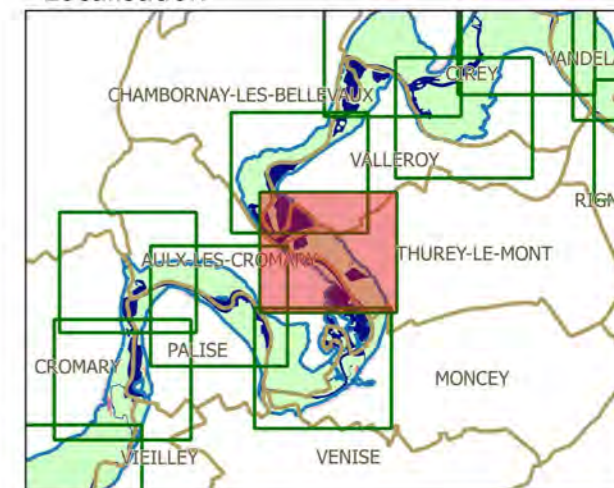
PRÉFET DU DOUBS

PRÉFÈTE DE LA HAUTE-SAÔNE

PPRi interdépartemental de la moyenne vallée de l'Ognon

CARTES DES ENJEUX planche 33

Localisation



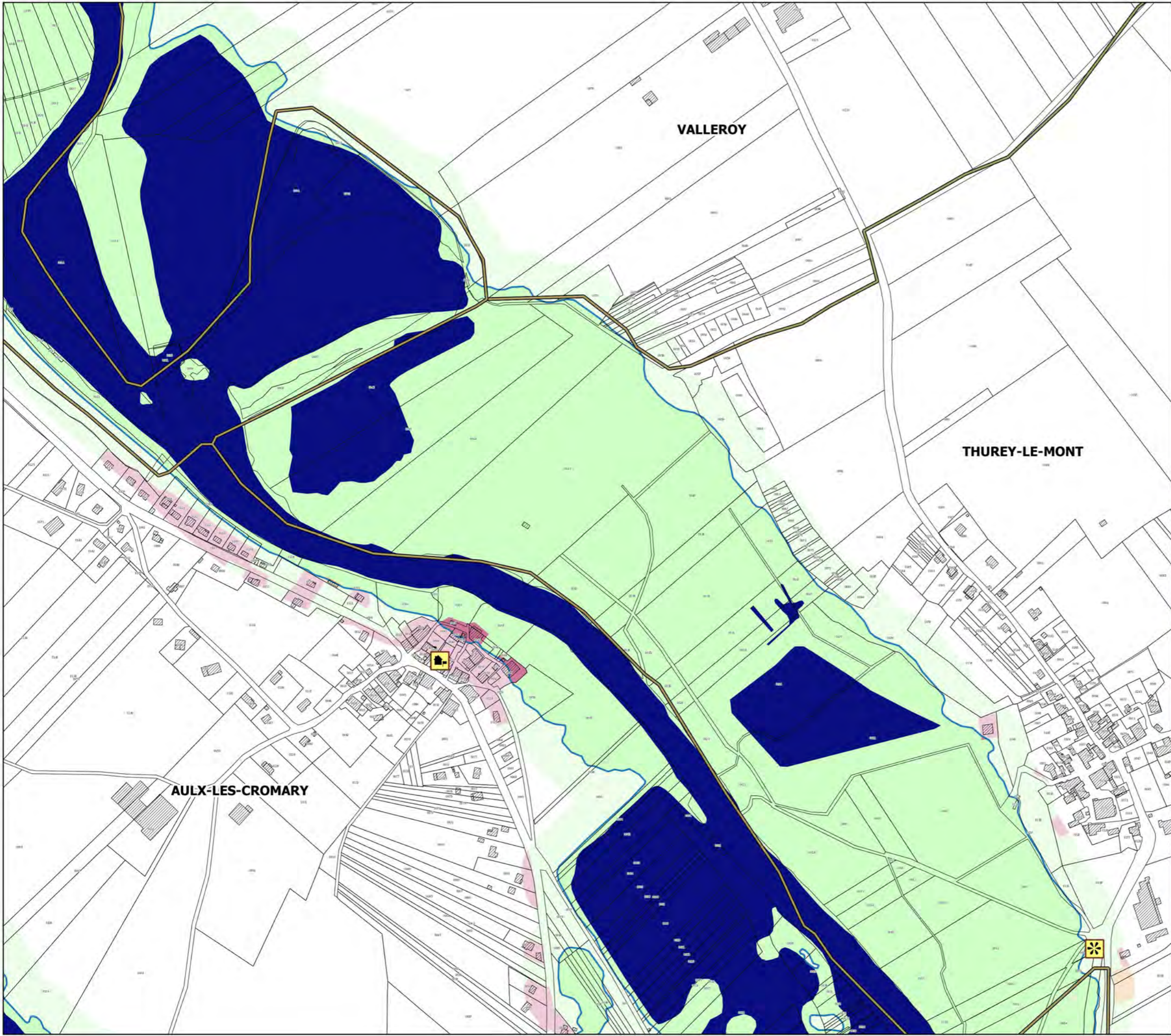
Légende

- limites de communes
 - secteur couvert par un autre PPRi
 - hydrographie (lit mineur, plans d'eau)
 - contour de la zone inondable (aléas)
- zonage enjeux**
- zone non urbanisée
 - zone peu urbanisée
 - zone moyennement urbanisée
 - zone urbanisée dense
- enjeux ponctuels**
- mairie
 - école
 - collège-lycée
 - camping
 - ERP
 - activité industrielle
 - centre de secours
 - gendarmerie
 - bât. remarquable
 - déchèterie
 - st. épuration



échelle : 1/5000

source : DDT25/ERNF/UPRNT
fond de plan : IGN BD Parcellaire
Date : 14/04/2017





Liberté • Égalité • Fraternité

RÉPUBLIQUE FRANÇAISE

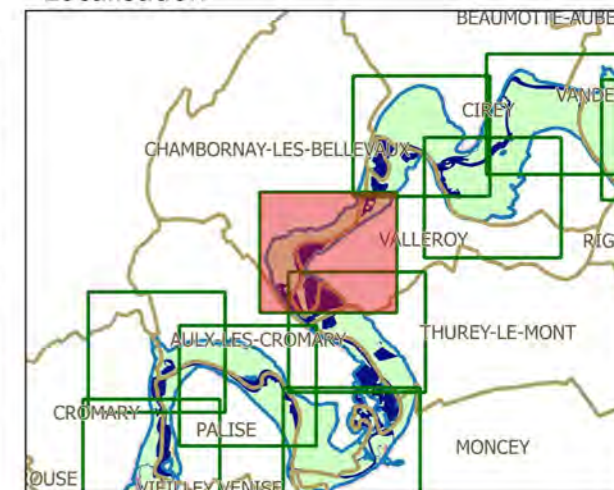
PRÉFET DU DOUBS

PRÉFÈTE DE LA HAUTE-SAÔNE

PPRI interdépartemental de la moyenne vallée de l'Ognon

CARTES DES ENJEUX planche 34

Localisation



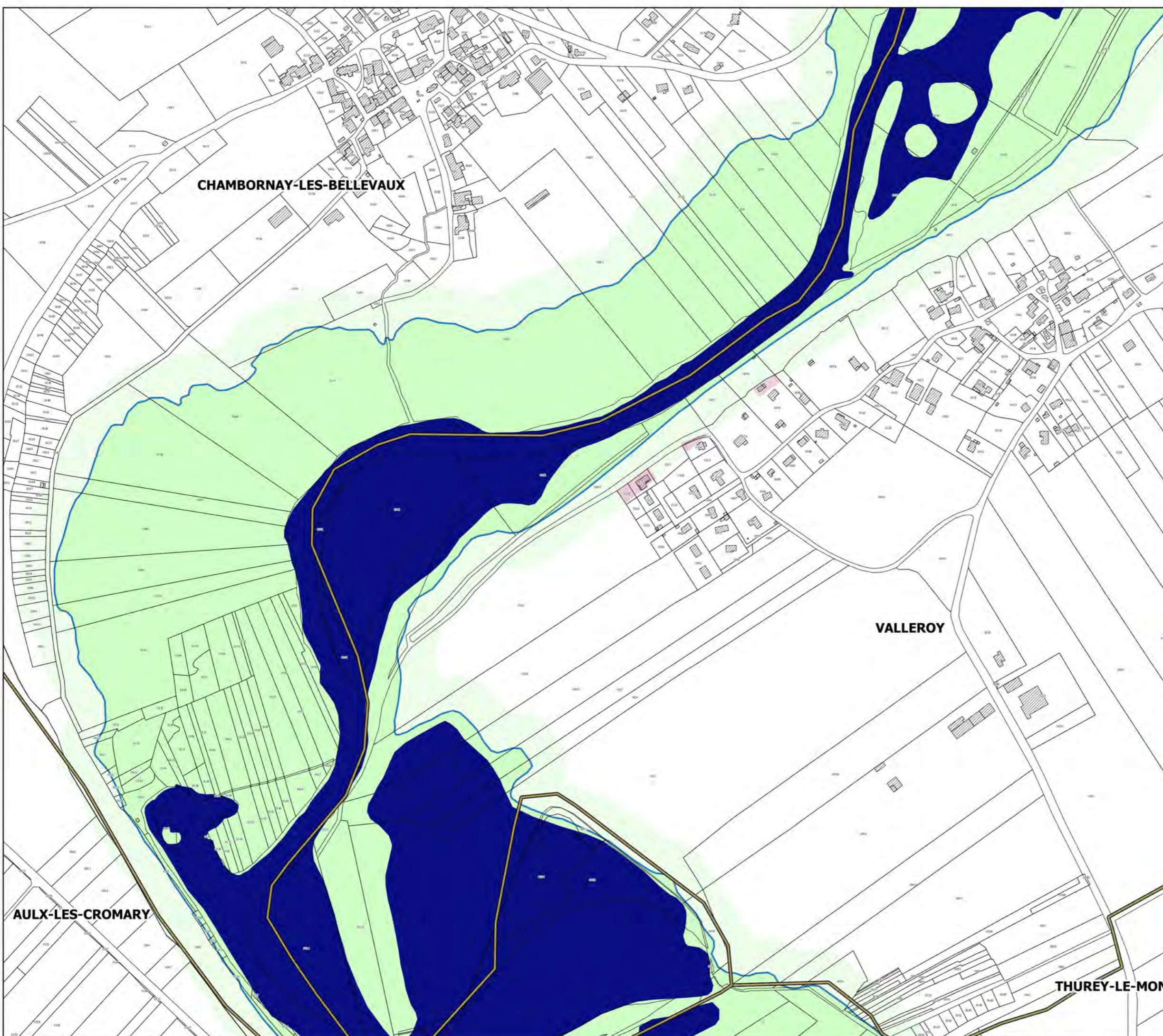
Légende

- limites de communes
 - secteur couvert par un autre PPRI
 - hydrographie (lit mineur, plans d'eau)
 - contour de la zone inondable (aléas)
- zonage enjeux**
- zone non urbanisée
 - zone peu urbanisée
 - zone moyennement urbanisée
 - zone urbanisée dense
- enjeux ponctuels**
- mairie
 - école
 - collège-lycée
 - camping
 - ERP
 - activité industrielle
 - centre de secours
 - gendarmerie
 - bât. remarquable
 - déchèterie
 - st. épuration



échelle : 1/5000

source : DDT25/ERNF/UPRNT
fond de plan : IGN BD Parcellaire
Date : 14/04/2017





Liberté • Égalité • Fraternité

RÉPUBLIQUE FRANÇAISE

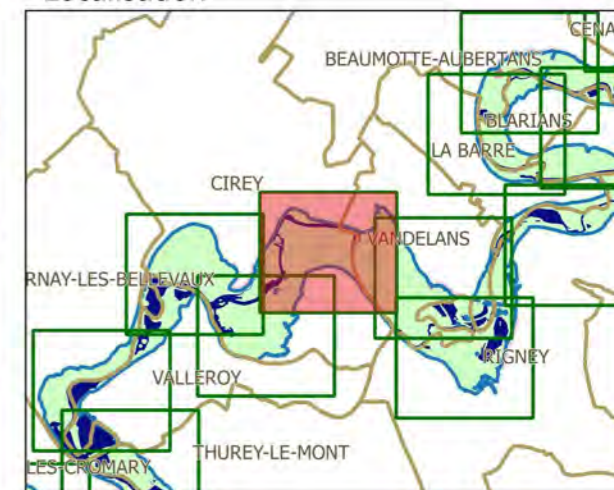
PRÉFET DU DOUBS

PRÉFÈTE DE LA HAUTE-SAÔNE

PPRI interdépartemental de la moyenne vallée de l'Ognon

CARTES DES ENJEUX planche 37

Localisation



Légende

- limites de communes
- secteur couvert par un autre PPRI
- hydrographie (lit mineur, plans d'eau)
- contour de la zone inondable (aléas)

zonage enjeux

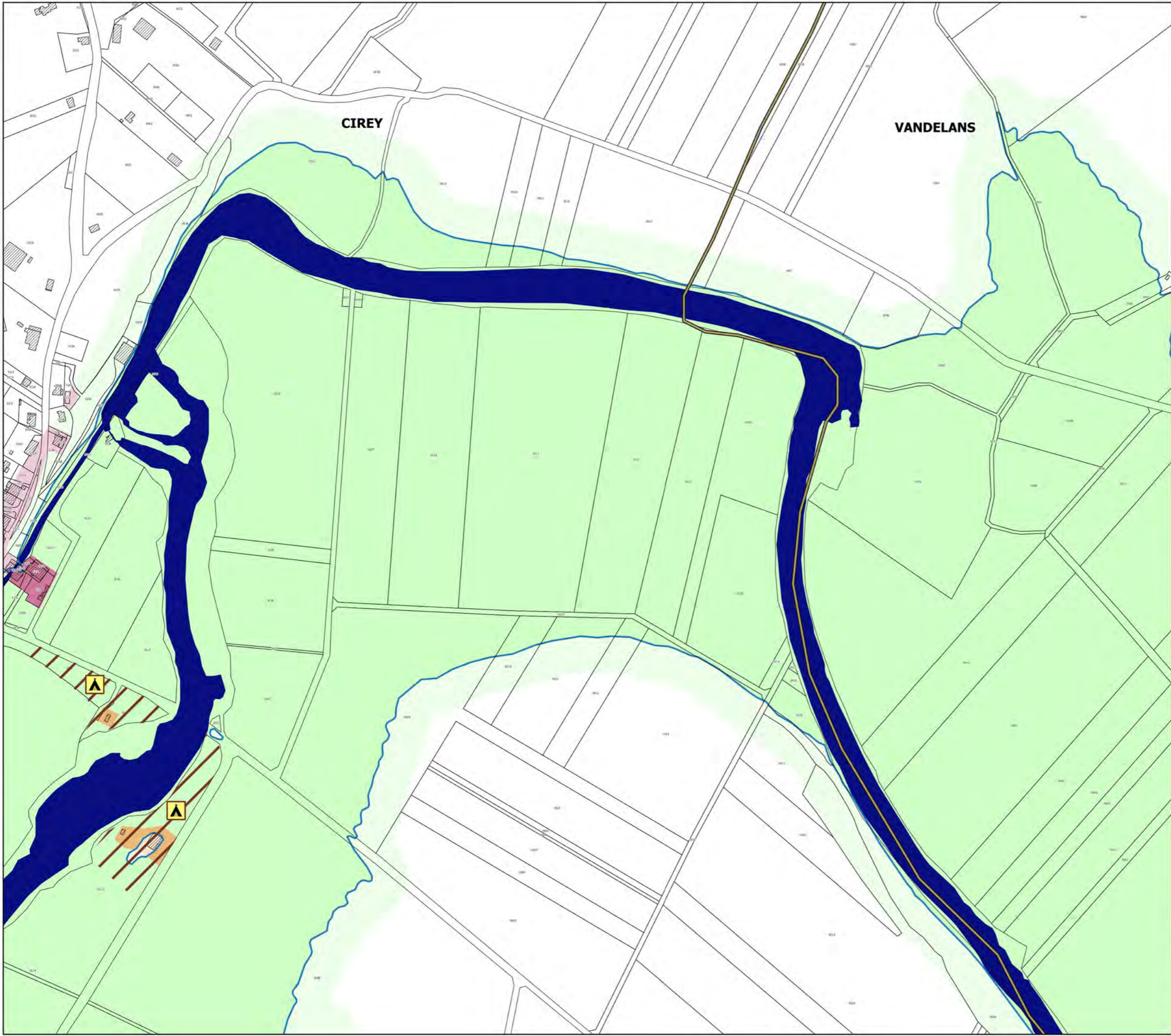
- zone non urbanisée
- zone peu urbanisée
- zone moyennement urbanisée
- zone urbanisée dense

- enjeux ponctuels
- | | |
|---------------|-----------------------|
| mairie | activité industrielle |
| école | centre de secours |
| collège-lycée | gendarmerie |
| camping | bât. remarquable |
| ERP | déchèterie |
| | st. épuration |



échelle : 1/5000

source : DDT25/ERNF/UPRNT
fond de plan : IGN BD Parcellaire
Date : 14/04/2017





Liberté • Égalité • Fraternité

RÉPUBLIQUE FRANÇAISE

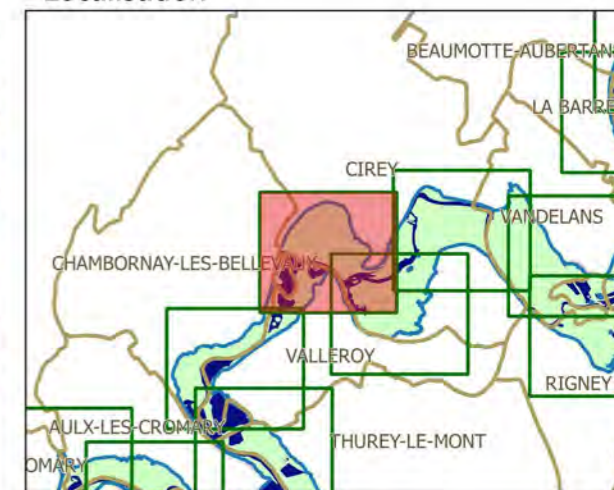
PRÉFET DU DOUBS

PRÉFÈTE DE LA HAUTE-SAÔNE

PPRI interdépartemental de la moyenne vallée de l'Ognon

CARTES DES ENJEUX planche 35

Localisation



Légende

- limites de communes
- secteur couvert par un autre PPRi
- hydrographie (lit mineur, plans d'eau)
- contour de la zone inondable (aléas)

zonage enjeux

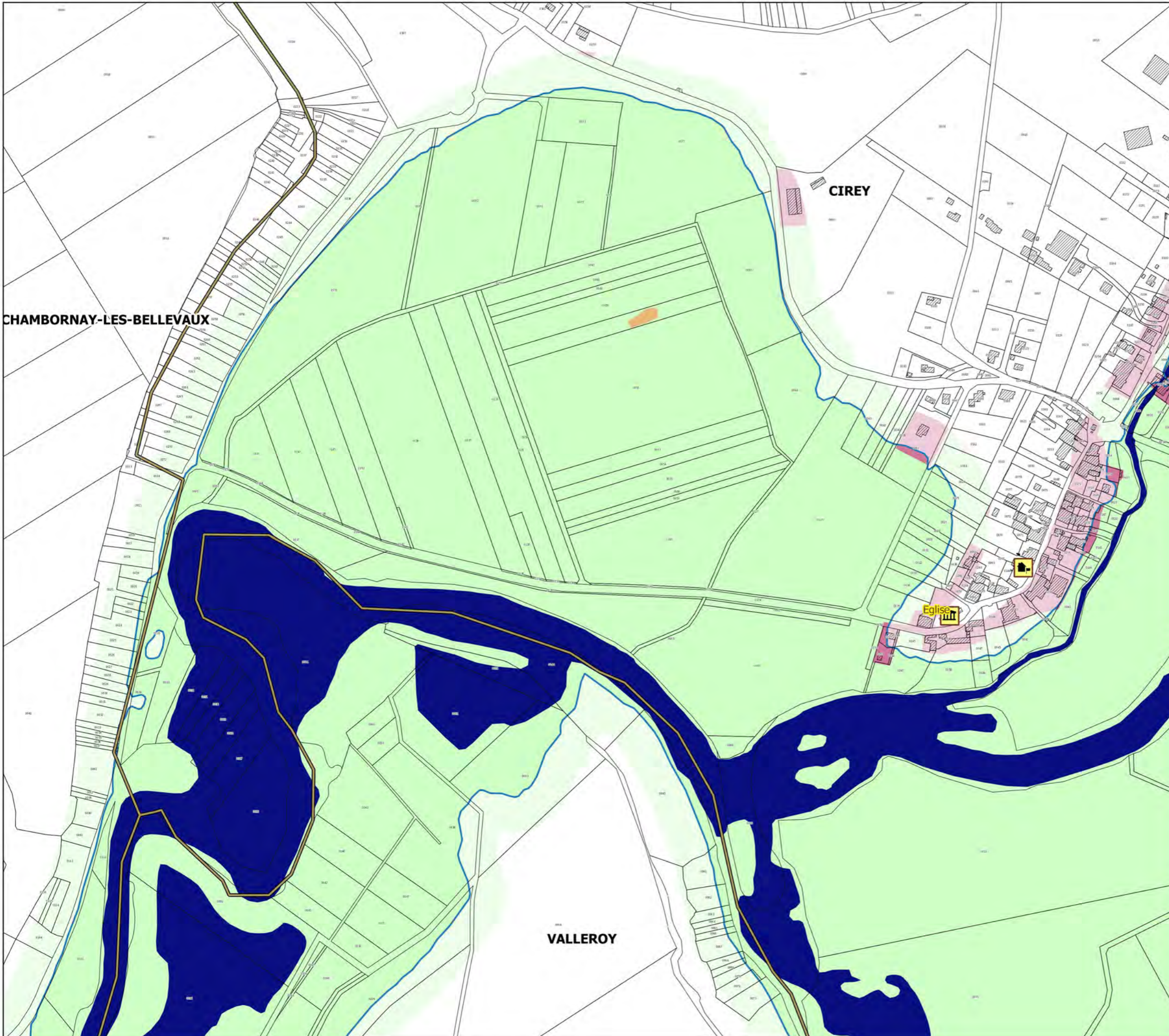
- zone non urbanisée
- zone peu urbanisée
- zone moyennement urbanisée
- zone urbanisée dense

- enjeux ponctuels
- mairie
 - école
 - collège-lycée
 - camping
 - ERP
 - activité industrielle
 - centre de secours
 - gendarmerie
 - bât. remarquable
 - déchèterie
 - st. épuration



échelle : 1/5000

source : DDT25/ERNF/UPRNT
fond de plan : IGN BD Parcellaire
Date : 14/04/2017



CHAMBORNAY-LES-BELLEVAUX

CIREY

VALLEROY

Eglise



Liberté • Égalité • Fraternité

RÉPUBLIQUE FRANÇAISE

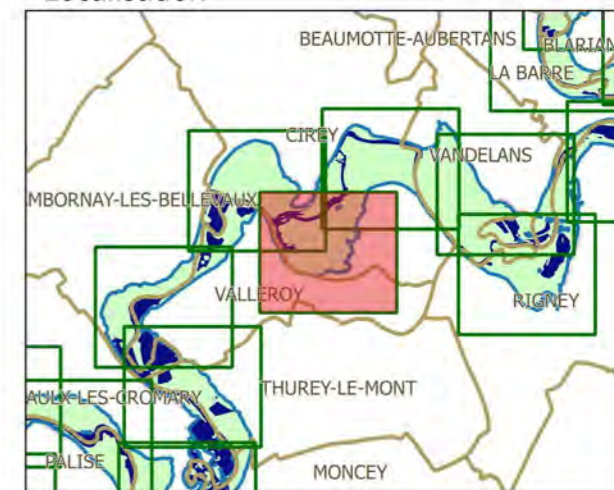
PRÉFET DU DOUBS

PRÉFÈTE DE LA HAUTE-SAÔNE

PPRI interdépartemental de la moyenne vallée de l'Ognon

CARTES DES ENJEUX planche 36

Localisation



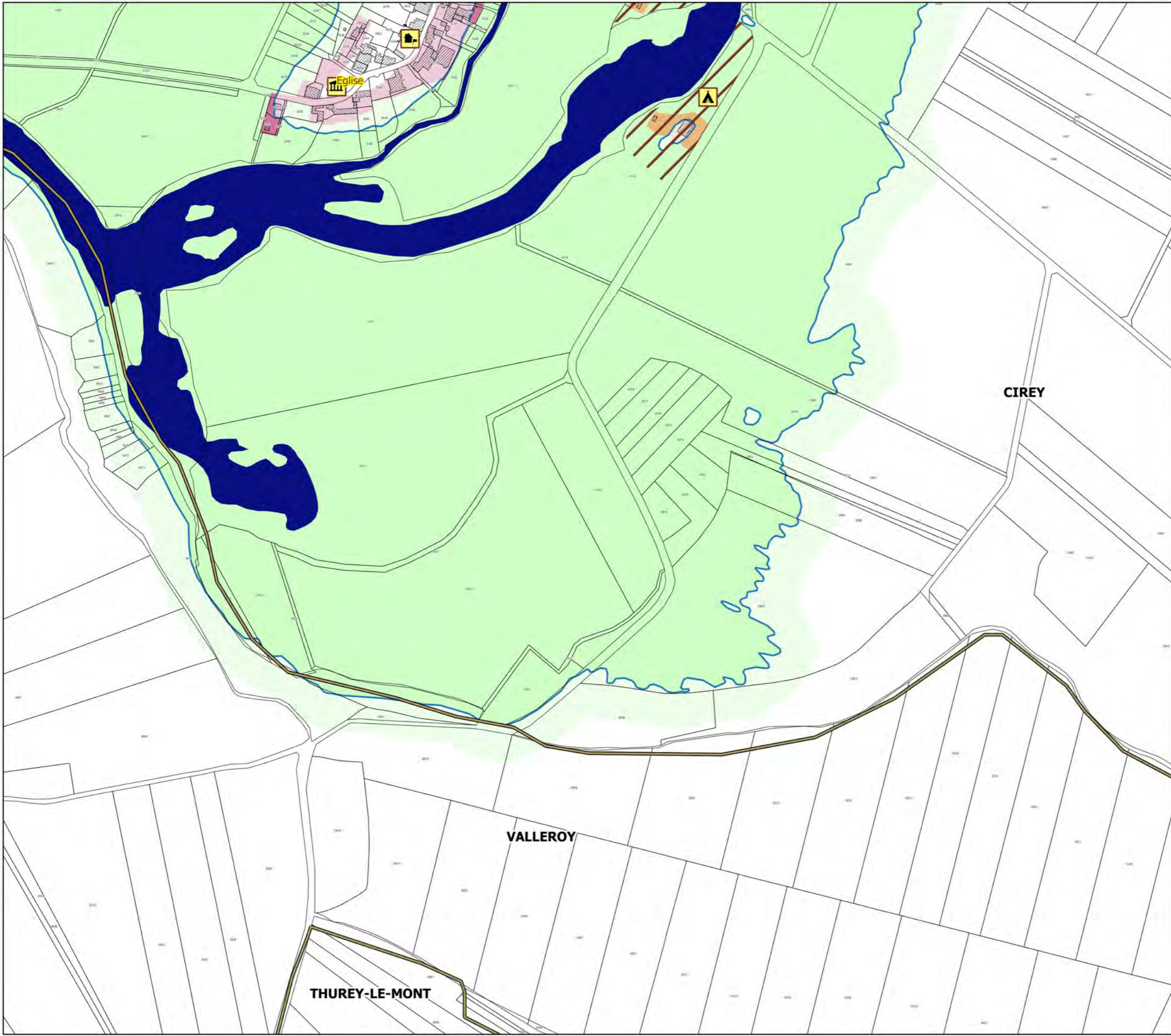
Légende

	limites de communes		
	secteur couvert par un autre PPRi		
	hydrographie (lit mineur, plans d'eau)		
	contour de la zone inondable (aléas)		
zonage enjeux			
	zone non urbanisée		
	zone peu urbanisée		
	zone moyennement urbanisée		
	zone urbanisée dense		
enjeux ponctuels			
	mairie		activité industrielle
	école		centre de secours
	collège-lycée		gendarmerie
	camping		bât. remarquable
	ERP		dechèterie
			st. épuration



échelle : 1/5000

source : DDT25/ERNF/UPRNT
fond de plan : IGN BD Parcellaire
Date : 14/04/2017





Liberté • Égalité • Fraternité

RÉPUBLIQUE FRANÇAISE

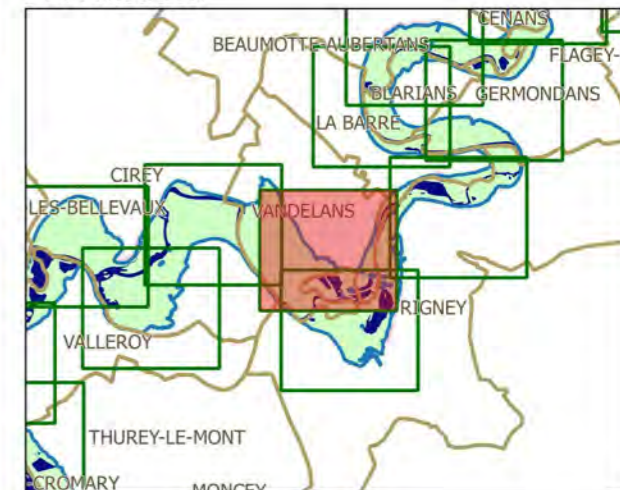
PRÉFET DU DOUBS

PRÉFÈTE DE LA HAUTE-SAÔNE

PPRI interdépartemental de la moyenne vallée de l'Ognon

CARTES DES ENJEUX planche 38

Localisation



Légende

- limites de communes
- secteur couvert par un autre PPRI
- hydrographie (lit mineur, plans d'eau)
- contour de la zone inondable (aléas)

zonage enjeux

- zone non urbanisée
- zone peu urbanisée
- zone moyennement urbanisée
- zone urbanisée dense

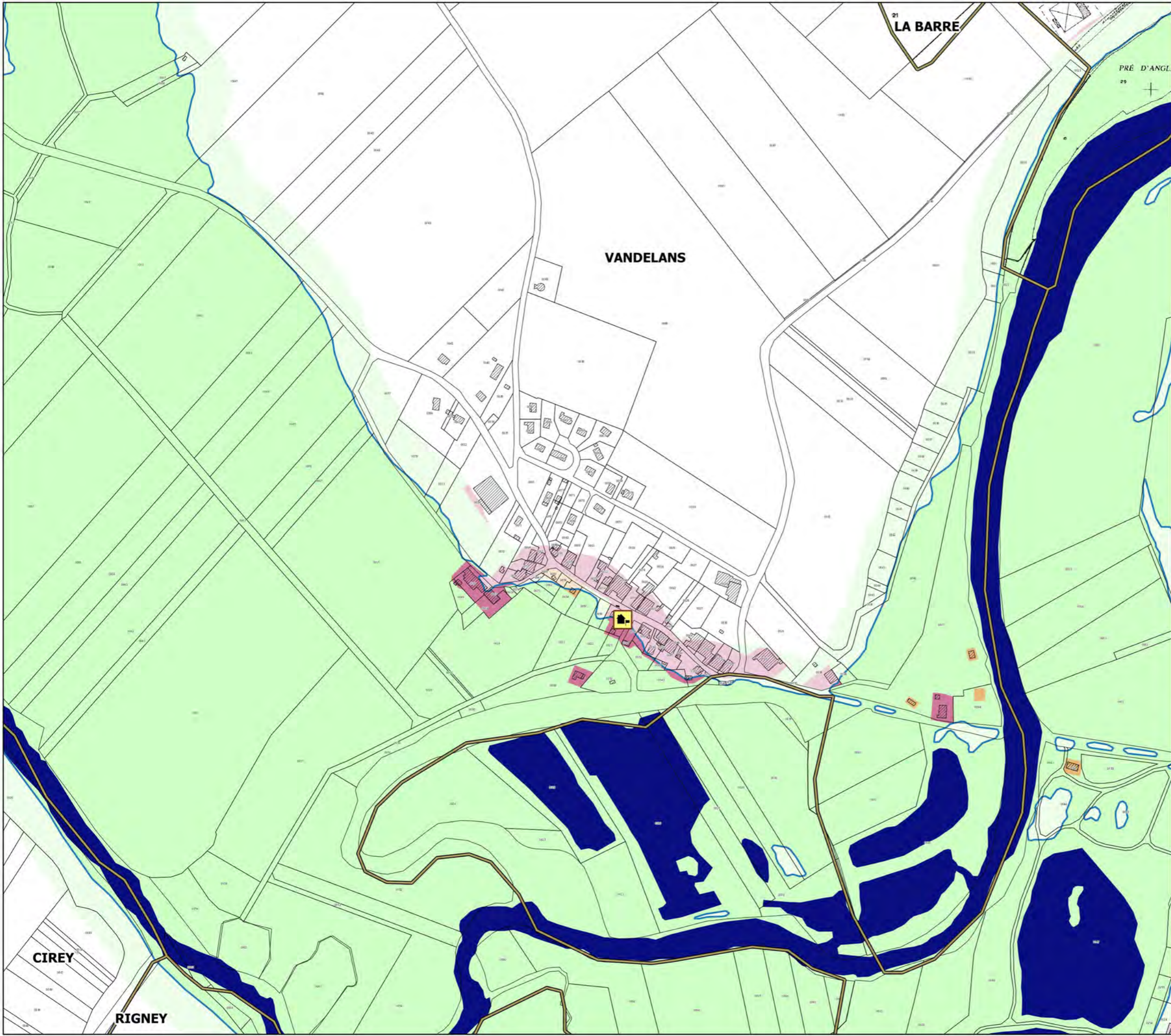
enjeux ponctuels

- mairie
- école
- collège-lycée
- camping
- ERP
- activité industrielle
- centre de secours
- gendarmerie
- bât. remarquable
- déchèterie
- st. épuration



échelle : 1/5000

source : DDT25/ERNF/UPRNT
fond de plan : IGN BD Parcellaire
Date : 14/04/2017





Liberté • Égalité • Fraternité

RÉPUBLIQUE FRANÇAISE

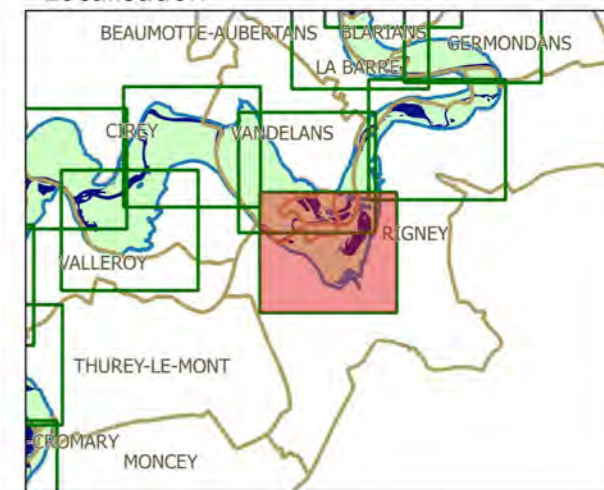
PRÉFET DU DOUBS

PRÉFÈTE DE LA HAUTE-SAÔNE

PPRi interdépartemental de la moyenne vallée de l'Ognon

CARTES DES ENJEUX planche 39

Localisation



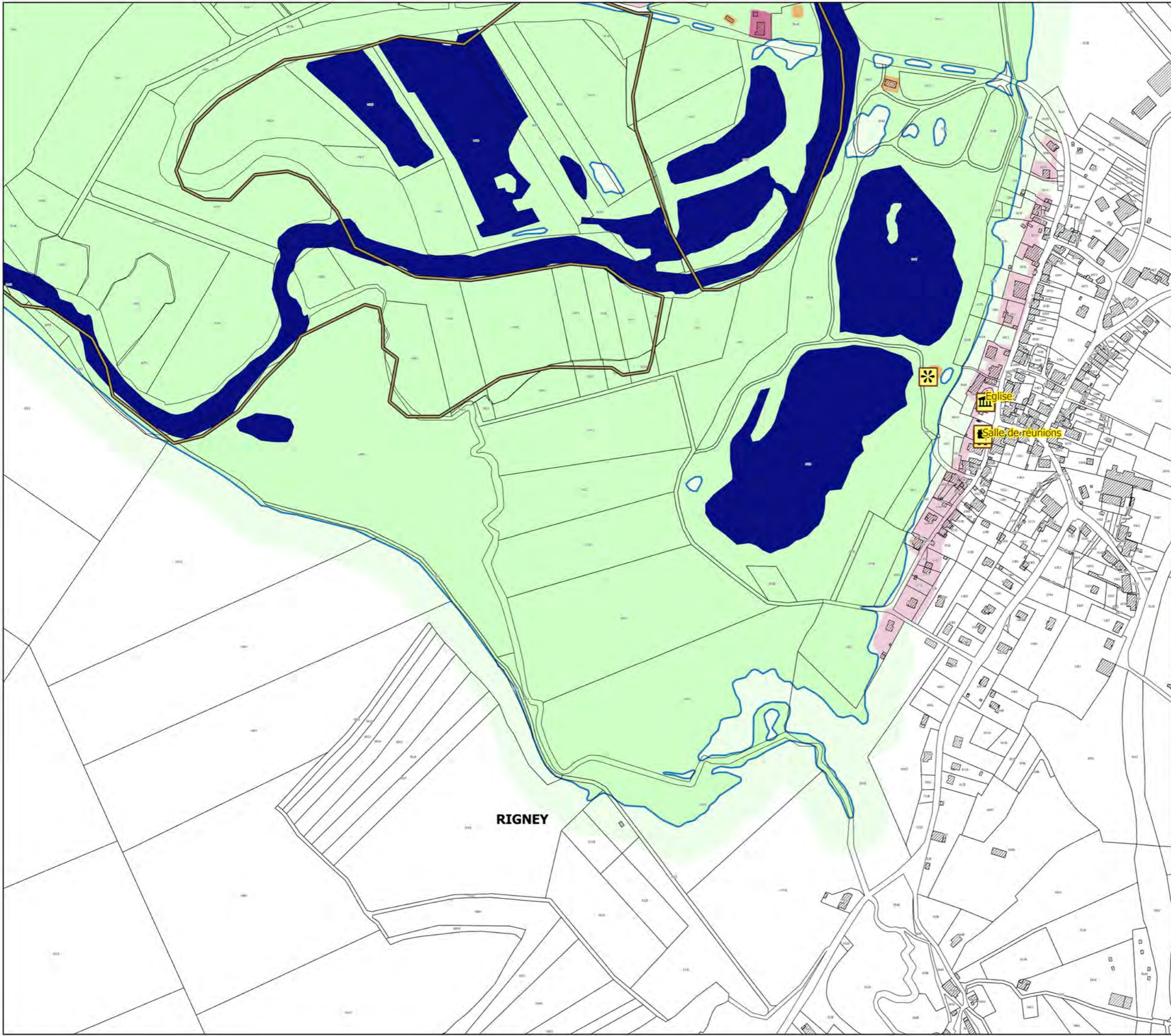
Légende

- limites de communes
 - secteur couvert par un autre PPRi
 - hydrographie (lit mineur, plans d'eau)
 - contour de la zone inondable (aléas)
- zonage enjeux**
- zone non urbanisée
 - zone peu urbanisée
 - zone moyennement urbanisée
 - zone urbanisée dense
- enjeux ponctuels**
- mairie
 - école
 - collège-lycée
 - camping
 - ERP
 - activité industrielle
 - centre de secours
 - gendarmerie
 - bât. remarquable
 - déchèterie
 - st. épuration



échelle : 1/5000

source : DDT25/ERNF/UPRNT
fond de plan : IGN BD Parcellaire
Date : 14/04/2017





Liberté • Égalité • Fraternité

RÉPUBLIQUE FRANÇAISE

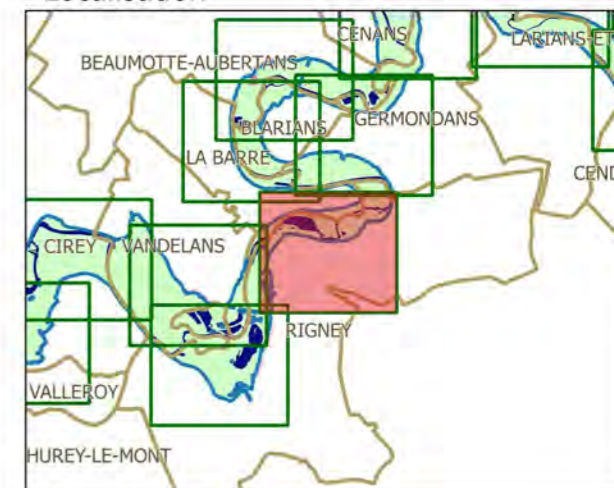
PRÉFET DU DOUBS

PRÉFÈTE DE LA HAUTE-SAÔNE

PPRi interdépartemental de la moyenne vallée de l'Ognon

CARTES DES ENJEUX planche 40

Localisation



Légende

- limites de communes
- secteur couvert par un autre PPRi
- hydrographie (lit mineur, plans d'eau)
- contour de la zone inondable (aléas)

zonage enjeux

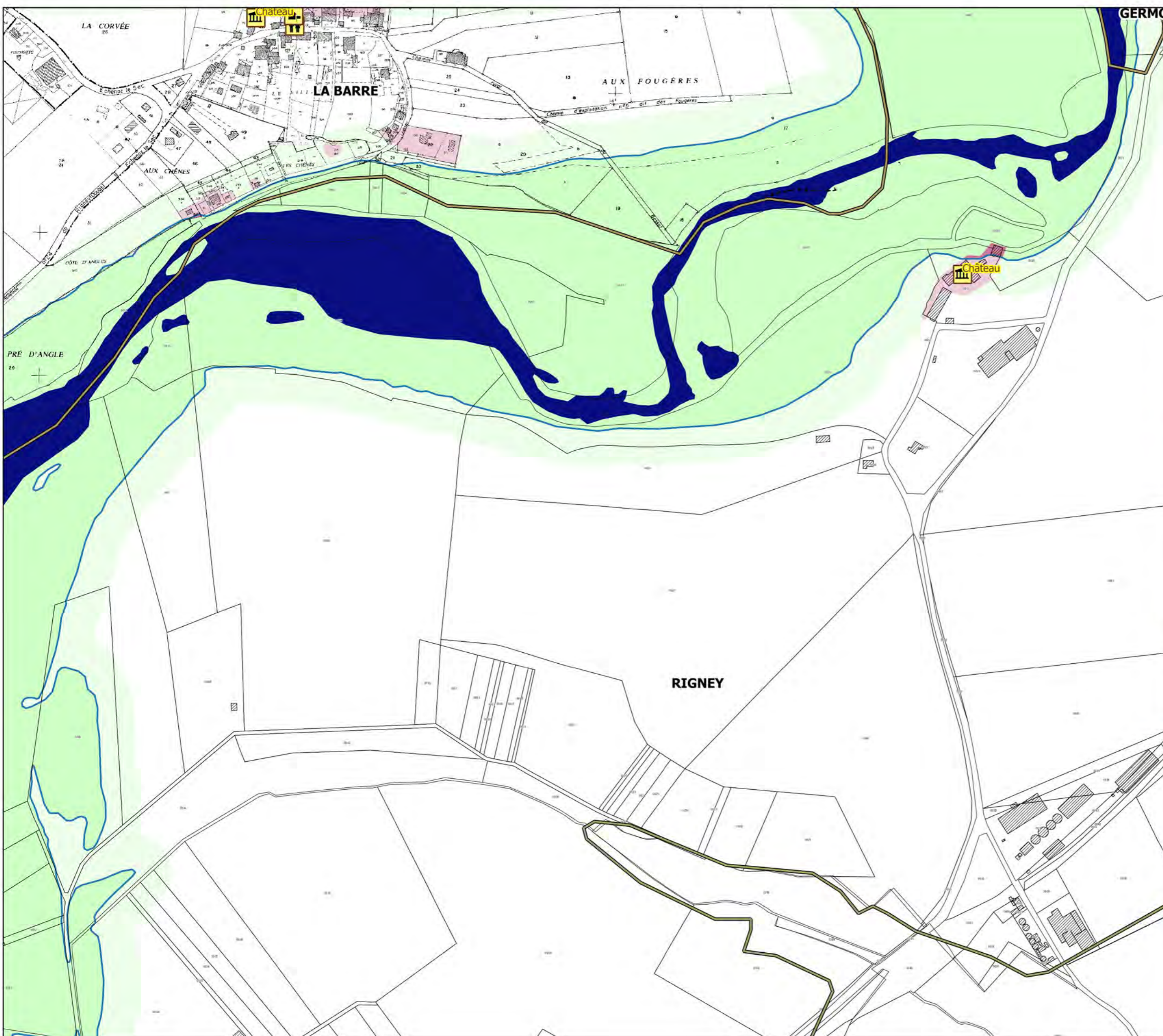
- zone non urbanisée
- zone peu urbanisée
- zone moyennement urbanisée
- zone urbanisée dense

- enjeux ponctuels
- | | |
|---------------|-----------------------|
| mairie | activité industrielle |
| école | centre de secours |
| collège-lycée | gendarmerie |
| camping | bât. remarquable |
| ERP | déchèterie |
| | st. épuration |



échelle : 1/5000

source : DDT25/ERNF/UPRNT
fond de plan : IGN BD Parcellaire
Date : 14/04/2017





Liberté • Égalité • Fraternité

RÉPUBLIQUE FRANÇAISE

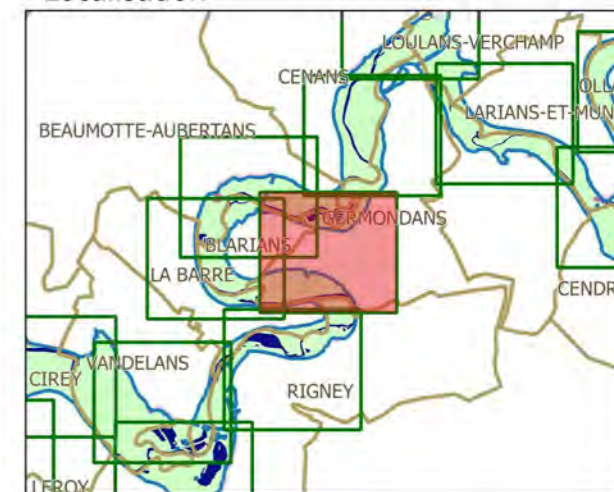
PRÉFET DU DOUBS

PRÉFÈTE DE LA HAUTE-SAÔNE

PPRI interdépartemental de la moyenne vallée de l'Ognon

CARTES DES ENJEUX planche 41

Localisation



Légende

- limites de communes
- secteur couvert par un autre PPRI
- hydrographie (lit mineur, plans d'eau)
- contour de la zone inondable (aléas)

zonage enjeux

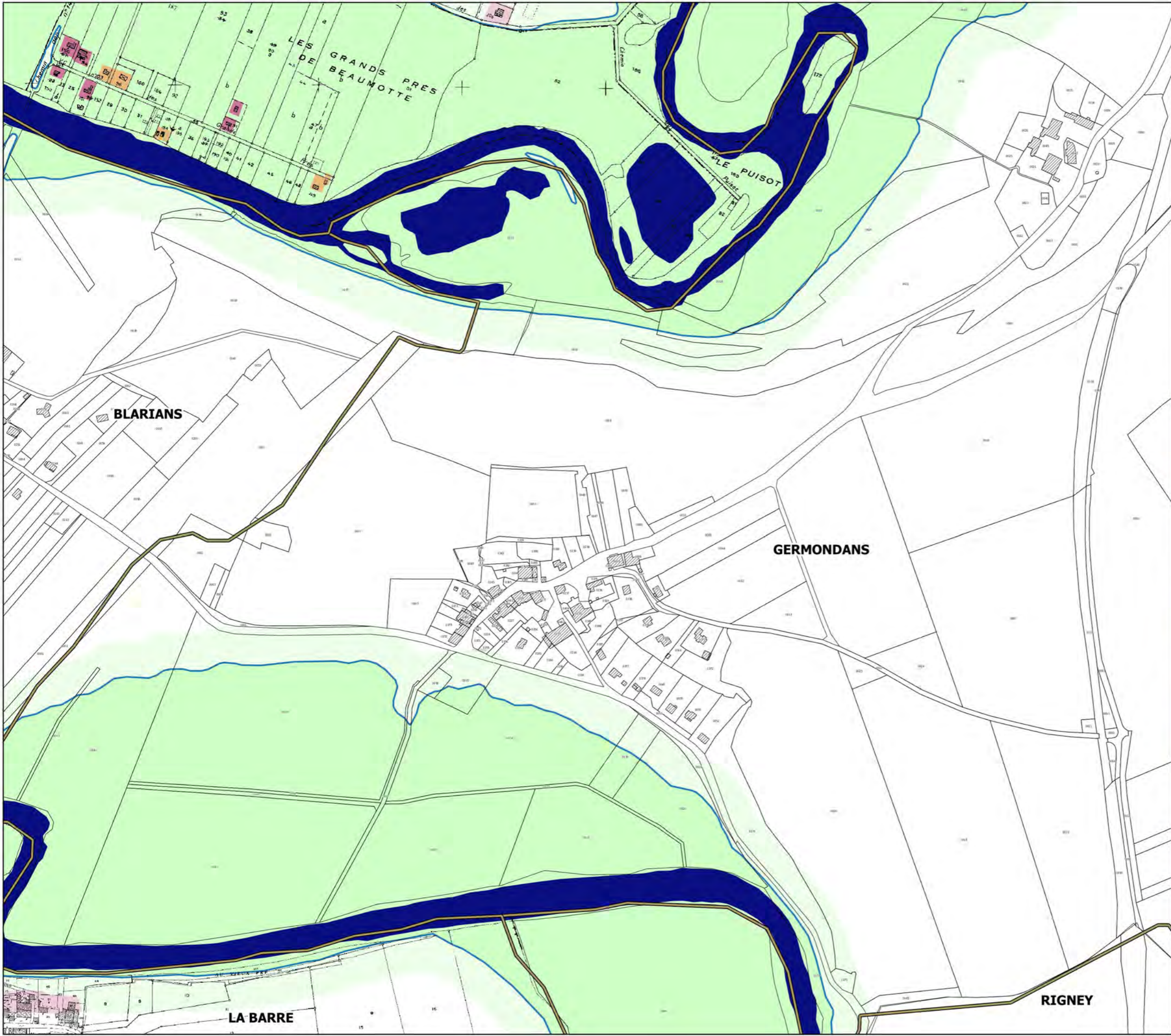
- zone non urbanisée
- zone peu urbanisée
- zone moyennement urbanisée
- zone urbanisée dense

- enjeux ponctuels
- | | |
|---------------|-----------------------|
| mairie | activité industrielle |
| école | centre de secours |
| collège-lycée | gendarmerie |
| camping | bât. remarquable |
| ERP | déchèterie |
| | st. épuration |



échelle : 1/5000

source : DDT25/ERNF/UPRNT
fond de plan : IGN BD Parcellaire
Date : 14/04/2017





Liberté • Égalité • Fraternité

RÉPUBLIQUE FRANÇAISE

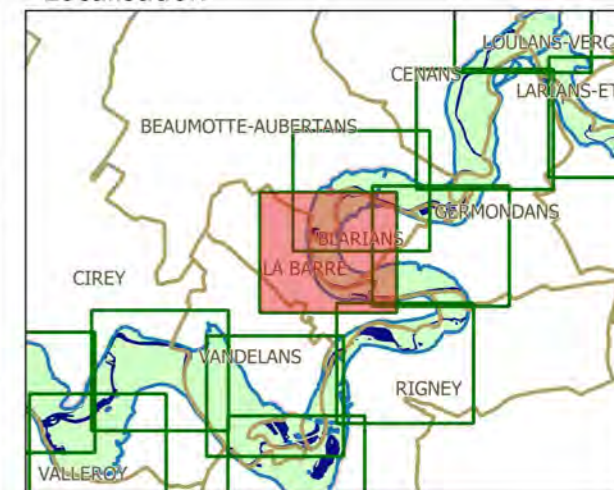
PRÉFET DU DOUBS

PRÉFÈTE DE LA HAUTE-SAÔNE

PPRI interdépartemental de la moyenne vallée de l'Ognon

CARTES DES ENJEUX planche 42

Localisation



Légende

- limites de communes
- secteur couvert par un autre PPRI
- hydrographie (lit mineur, plans d'eau)
- contour de la zone inondable (aléas)

zonage enjeux

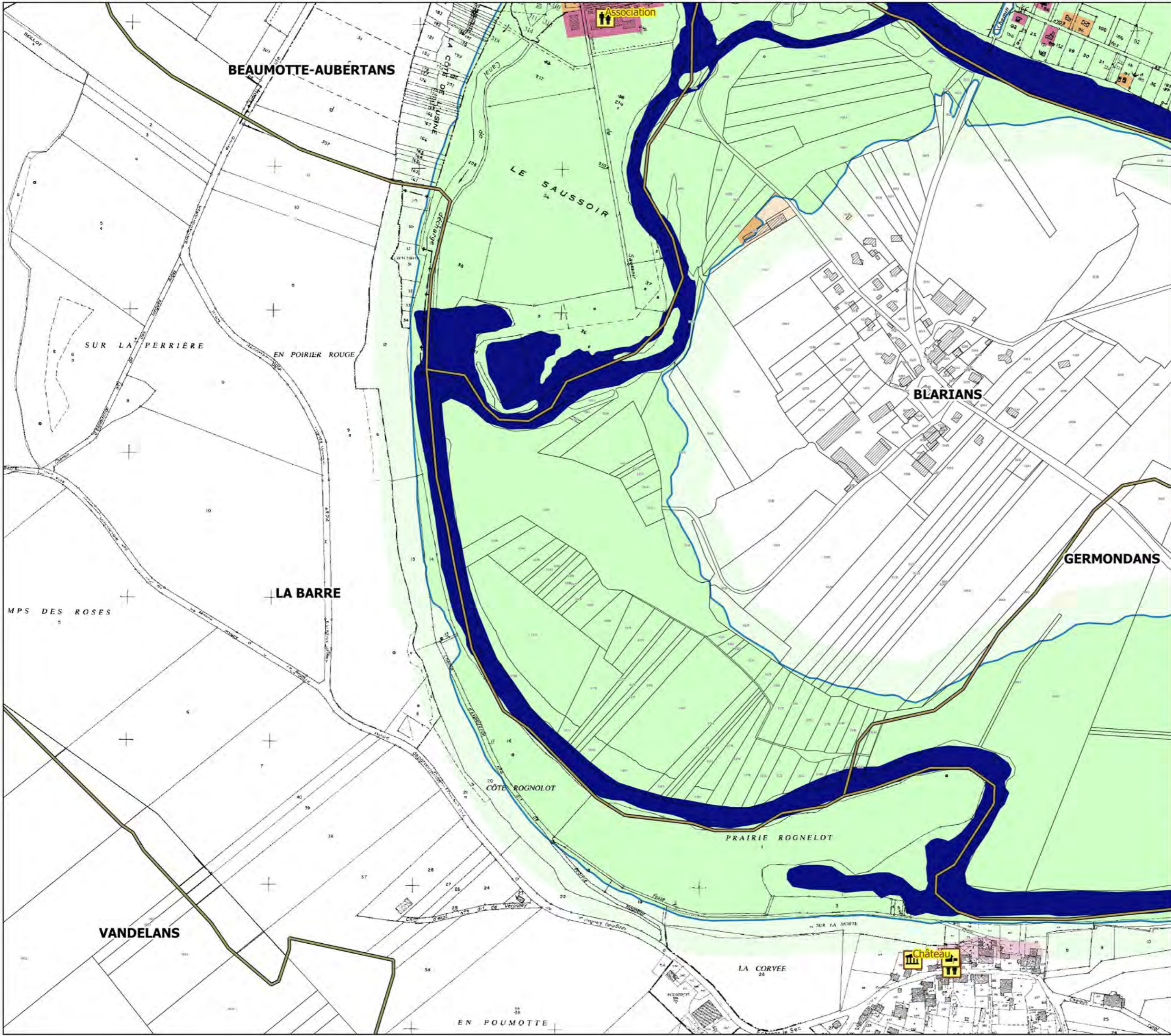
- zone non urbanisée
- zone peu urbanisée
- zone moyennement urbanisée
- zone urbanisée dense

- enjeux ponctuels
- | | |
|---------------|-----------------------|
| mairie | activité industrielle |
| école | centre de secours |
| collège-lycée | gendarmerie |
| camping | bât. remarquable |
| ERP | déchèterie |
| | st. épuration |



échelle : 1/5000

source : DDT25/ERNF/UPRNT
fond de plan : IGN BD Parcellaire
Date : 14/04/2017





Liberté • Égalité • Fraternité

RÉPUBLIQUE FRANÇAISE

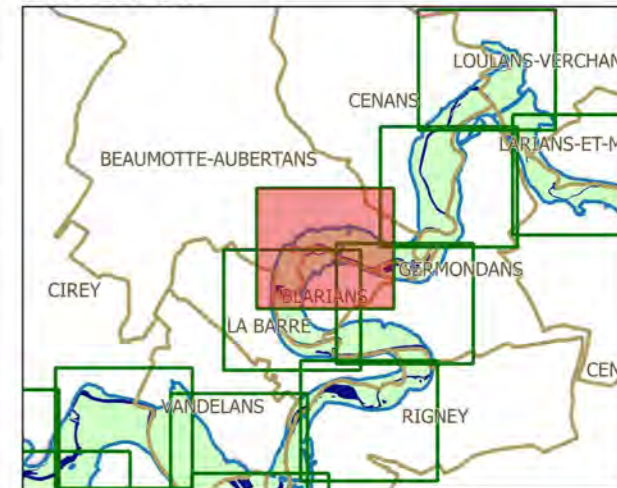
PRÉFET DU DOUBS

PRÉFÈTE DE LA HAUTE-SAÔNE

PPRI interdépartemental de la moyenne vallée de l'Ognon

CARTES DES ENJEUX planche 43

Localisation



Légende

- limites de communes
- secteur couvert par un autre PPRI
- hydrographie (lit mineur, plans d'eau)
- contour de la zone inondable (aléas)

zonage enjeux

- zone non urbanisée
- zone peu urbanisée
- zone moyennement urbanisée
- zone urbanisée dense

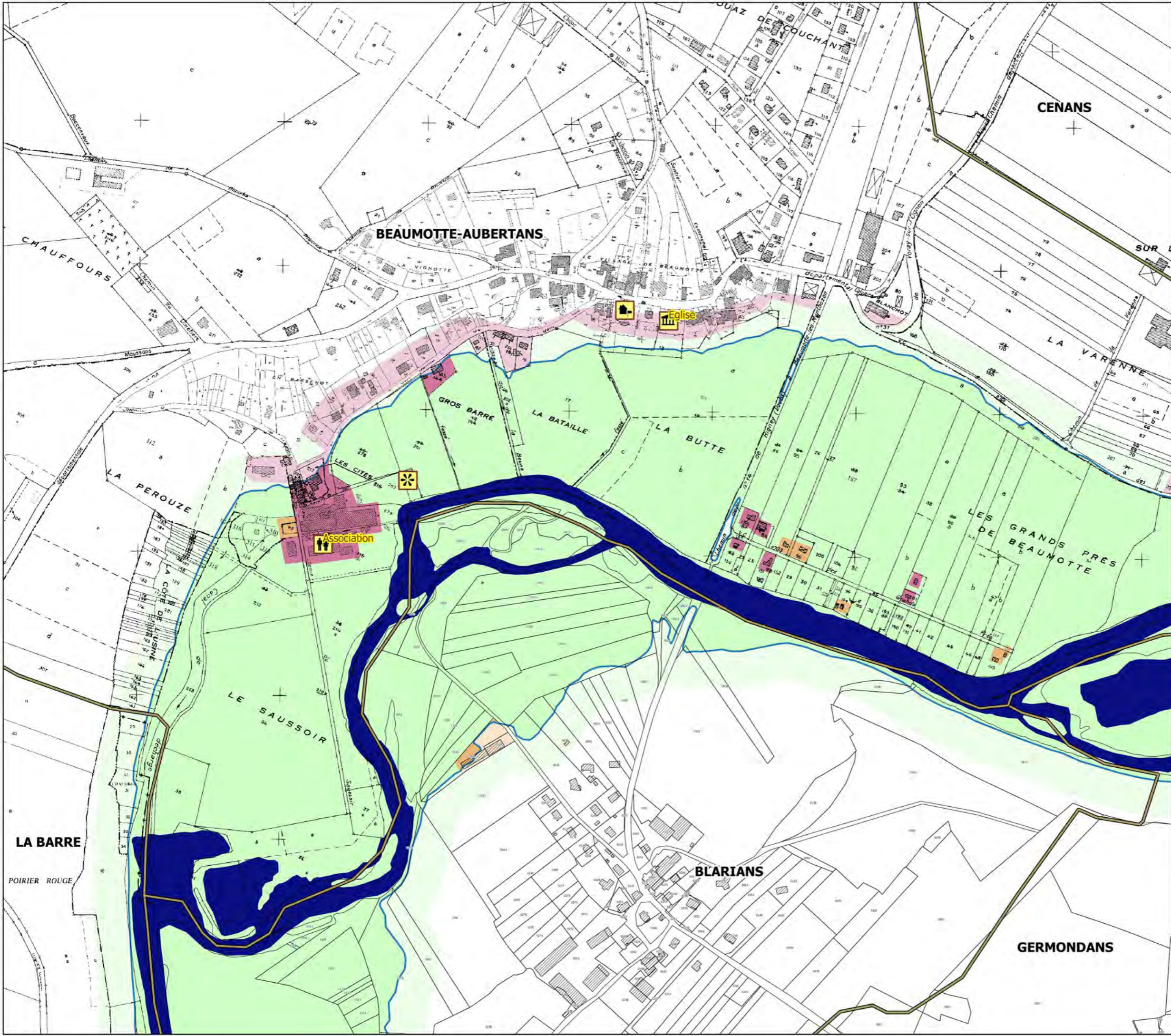
enjeux ponctuels

- mairie
- école
- collège-lycée
- camping
- ERP
- activité industrielle
- centre de secours
- gendarmerie
- bât. remarquable
- déchèterie
- st. épuration



échelle : 1/5000

source : DDT25/ERNF/UPRNT
fond de plan : IGN BD Parcellaire
Date : 14/04/2017





Liberté • Égalité • Fraternité

RÉPUBLIQUE FRANÇAISE

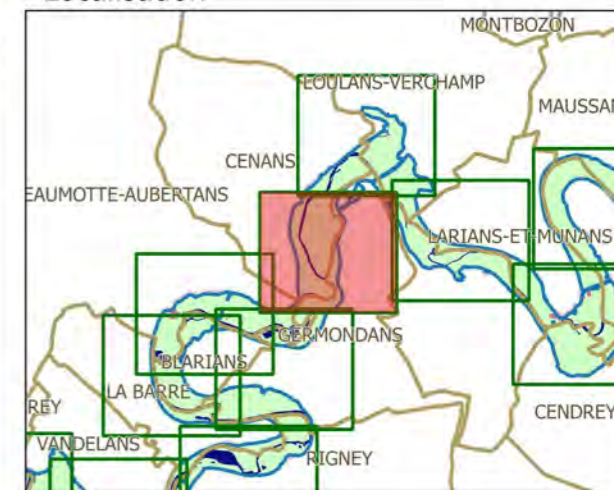
PRÉFET DU DOUBS

PRÉFÈTE DE LA HAUTE-SAÔNE

PPRI interdépartemental de la moyenne vallée de l'Ognon

CARTES DES ENJEUX planche 44

Localisation



Légende

- limites de communes
- secteur couvert par un autre PPRI
- hydrographie (lit mineur, plans d'eau)
- contour de la zone inondable (aléas)

zonage enjeux

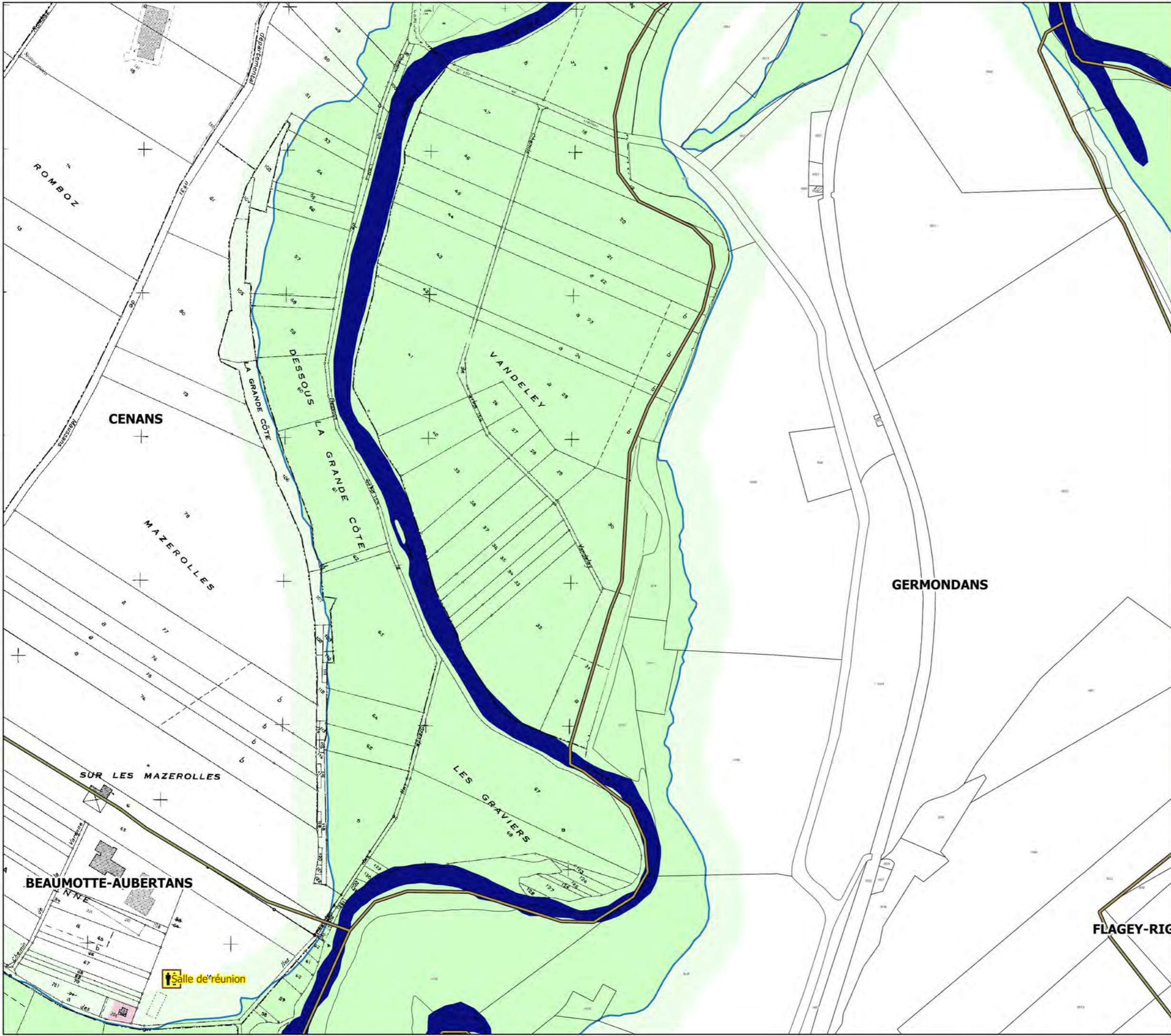
- zone non urbanisée
- zone peu urbanisée
- zone moyennement urbanisée
- zone urbanisée dense

- enjeux ponctuels
- | | |
|---------------|-----------------------|
| mairie | activité industrielle |
| école | centre de secours |
| collège-lycée | gendarmerie |
| camping | bât. remarquable |
| ERP | déchèterie |
| | st. épuration |



échelle : 1/5000

source : DDT25/ERNF/UPRNT
fond de plan : IGN BD Parcellaire
Date : 14/04/2017





Liberté • Égalité • Fraternité

RÉPUBLIQUE FRANÇAISE

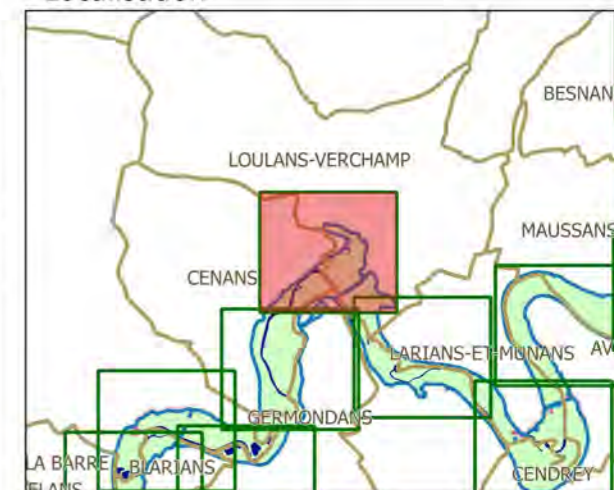
PRÉFET DU DOUBS

PRÉFÈTE DE LA HAUTE-SAÔNE

PPRI interdépartemental de la moyenne vallée de l'Ognon

CARTES DES ENJEUX planche 45

Localisation



Légende

- limites de communes
- secteur couvert par un autre PPRI
- hydrographie (lit mineur, plans d'eau)
- contour de la zone inondable (aléas)

zonage enjeux

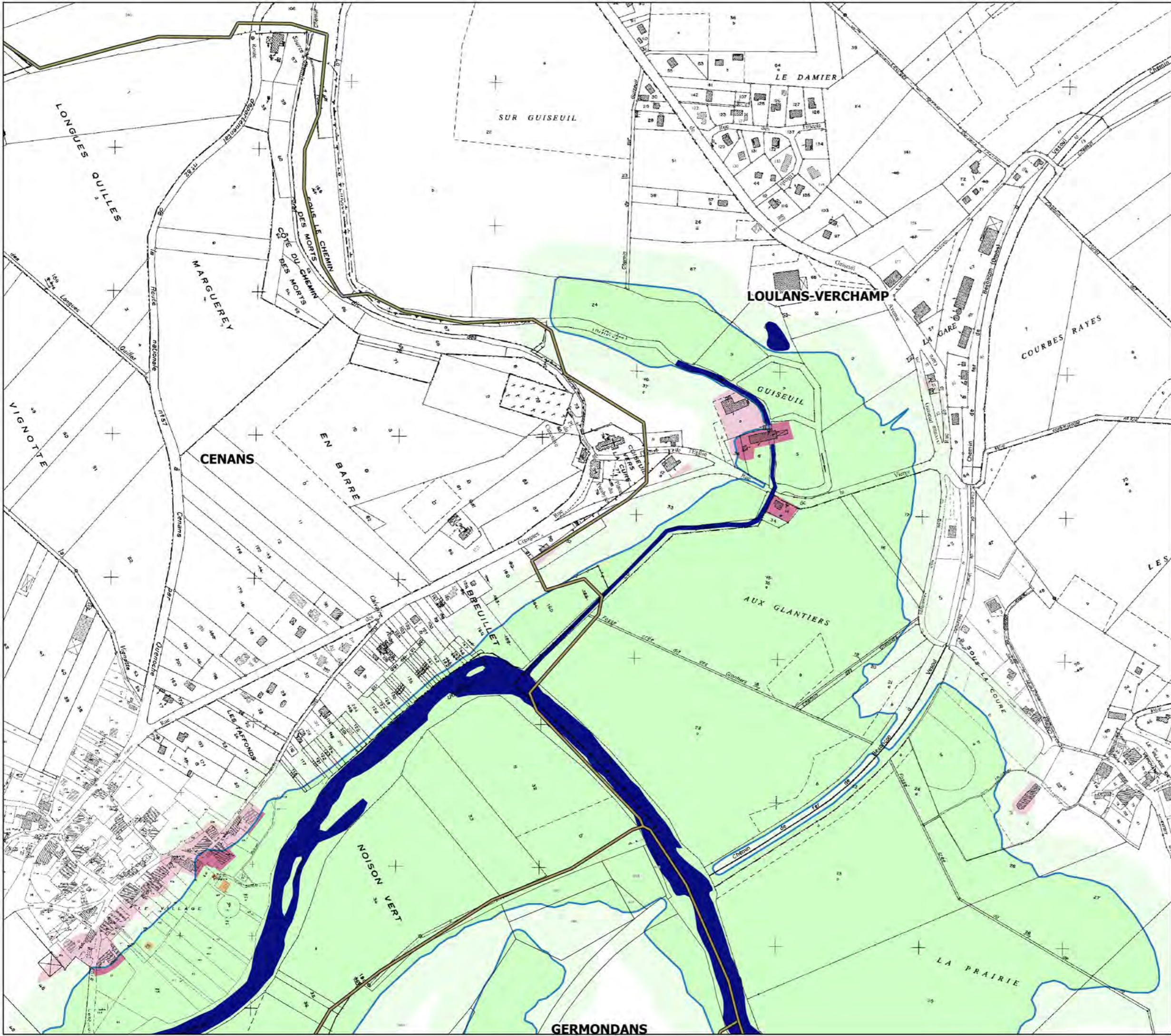
- zone non urbanisée
- zone peu urbanisée
- zone moyennement urbanisée
- zone urbanisée dense

- enjeux ponctuels
- | | |
|---------------|-----------------------|
| mairie | activité industrielle |
| école | centre de secours |
| collège-lycée | gendarmerie |
| camping | bât. remarquable |
| ERP | déchèterie |
| | st. épuration |



échelle : 1/5000

source : DDT25/ERNF/UPRNT
fond de plan : IGN BD Parcellaire
Date : 14/04/2017





Liberté • Égalité • Fraternité

RÉPUBLIQUE FRANÇAISE

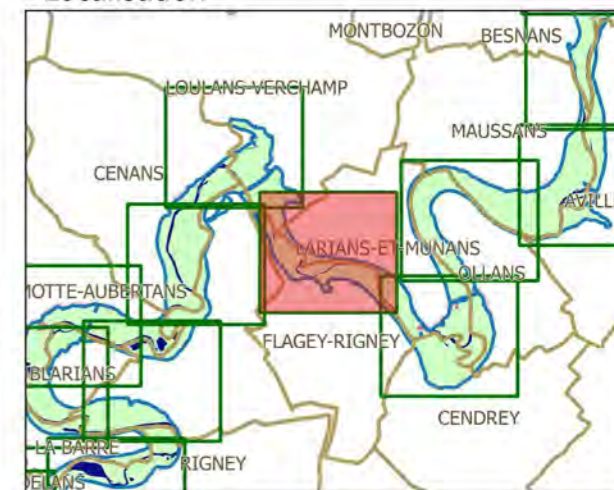
PRÉFET DU DOUBS

PRÉFÈTE DE LA HAUTE-SAÔNE

PPRI interdépartemental de la moyenne vallée de l'Ognon

CARTES DES ENJEUX planche 46

Localisation



Légende

- limites de communes
- secteur couvert par un autre PPRI
- hydrographie (lit mineur, plans d'eau)
- contour de la zone inondable (aléas)

zonage enjeux

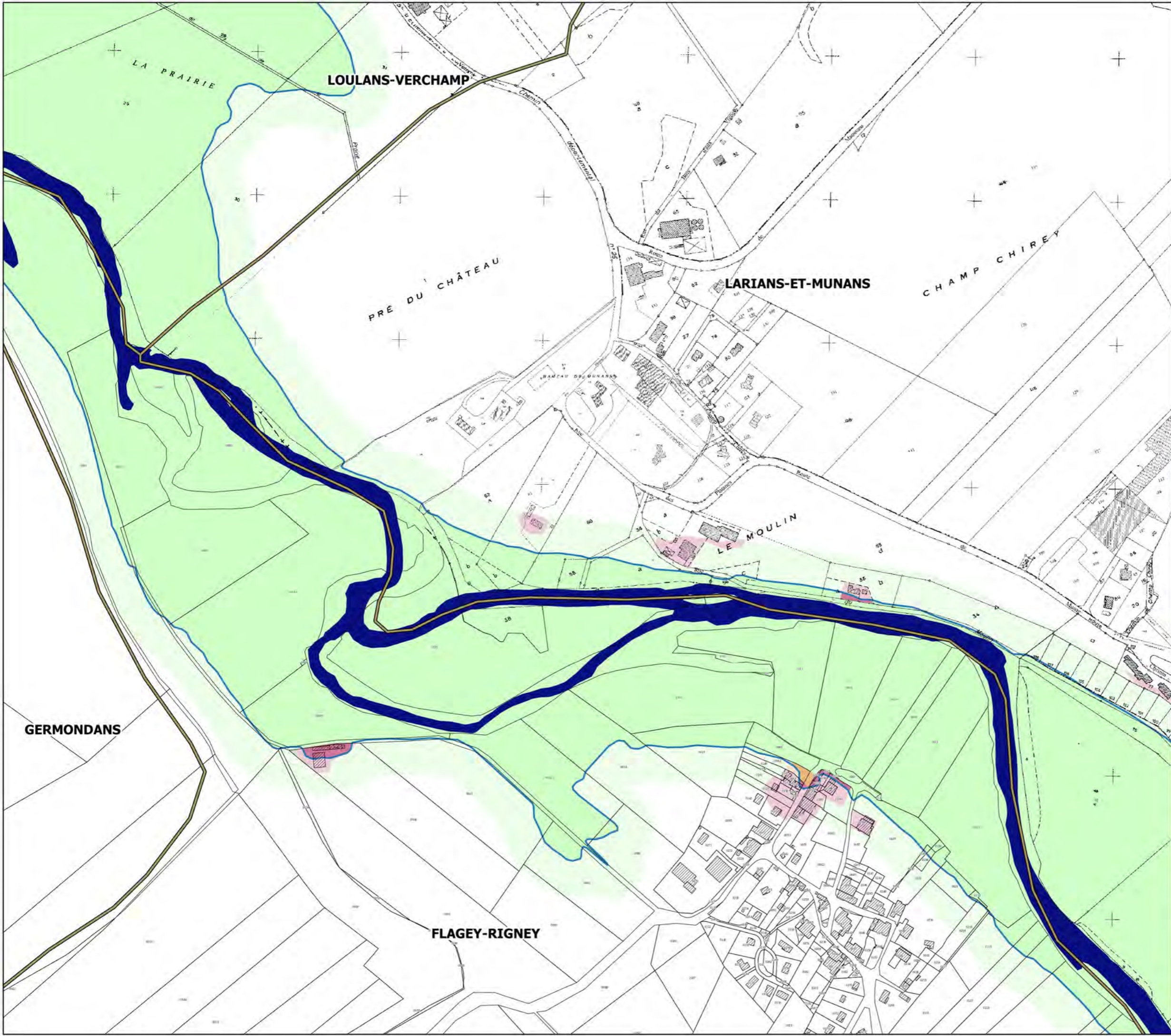
- zone non urbanisée
- zone peu urbanisée
- zone moyennement urbanisée
- zone urbanisée dense

- enjeux ponctuels
- | | | | |
|--|---------------|--|-----------------------|
| | mairie | | activité industrielle |
| | école | | centre de secours |
| | collège-lycée | | gendarmerie |
| | camping | | bât. remarquable |
| | ERP | | dechèterie |
| | | | st. épuration |



échelle : 1/5000

source : DDT25/ERNF/UPRNT
fond de plan : IGN BD Parcellaire
Date : 14/04/2017





Liberté • Égalité • Fraternité

RÉPUBLIQUE FRANÇAISE

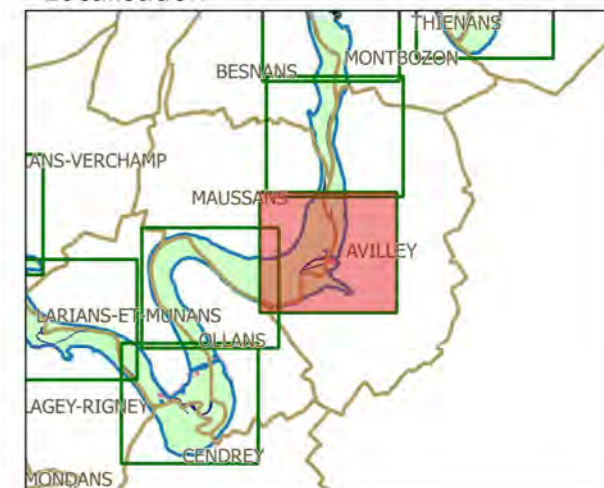
PRÉFET DU DOUBS

PRÉFÈTE DE LA HAUTE-SAÔNE

PPRI interdépartemental de la moyenne vallée de l'Ognon

CARTES DES ENJEUX planche 49

Localisation



Légende

- limites de communes
- secteur couvert par un autre PPRI
- hydrographie (lit mineur, plans d'eau)
- contour de la zone inondable (aléas)

zonage enjeux

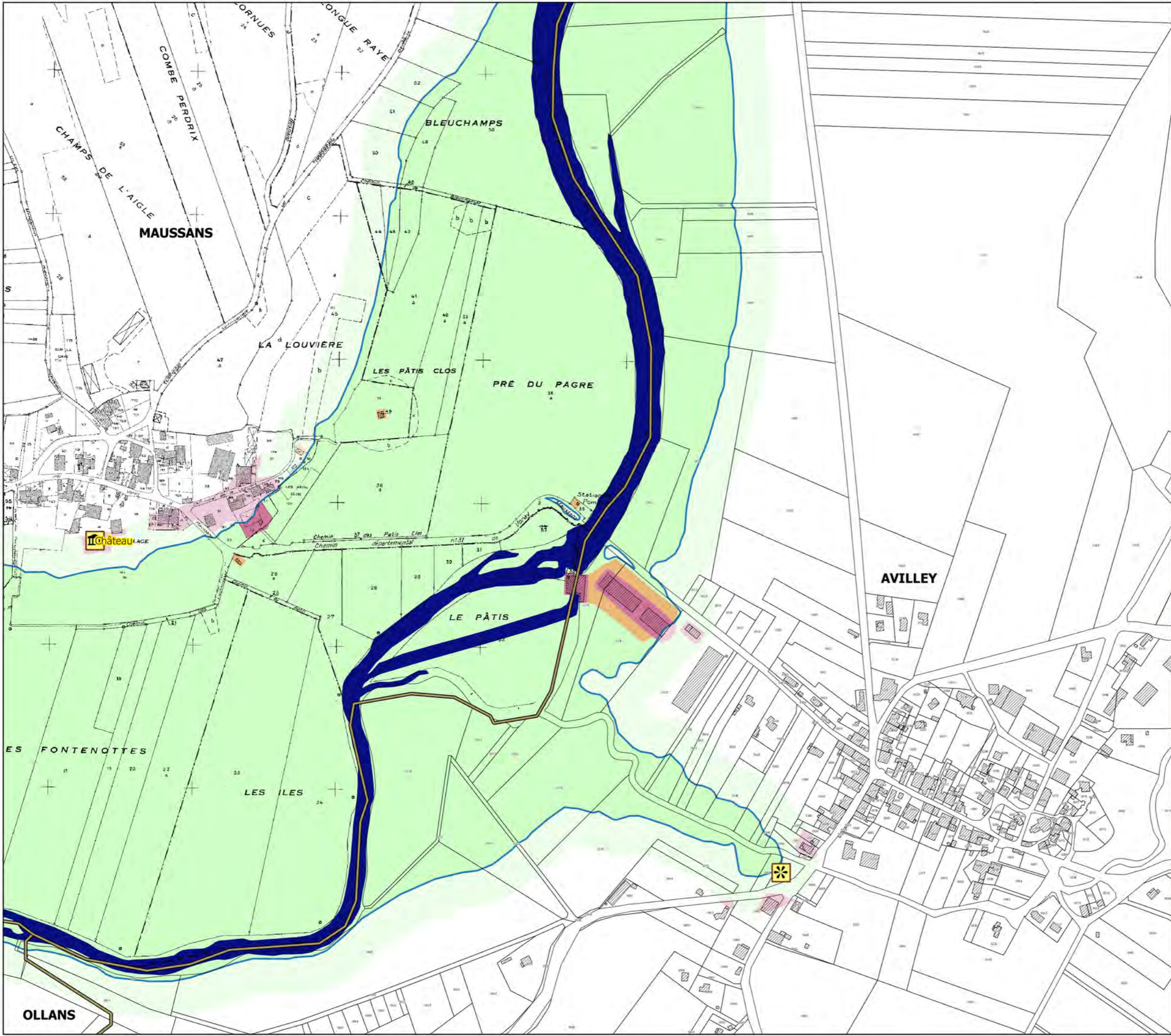
- zone non urbanisée
- zone peu urbanisée
- zone moyennement urbanisée
- zone urbanisée dense

- enjeux ponctuels
- mairie
 - école
 - collège-lycée
 - camping
 - ERP
 - activité industrielle
 - centre de secours
 - gendarmerie
 - bât. remarquable
 - déchèterie
 - st. épuration



échelle : 1/5000

source : DDT25/ERNF/UPRNT
fond de plan : IGN BD Parcellaire
Date : 14/04/2017





Liberté • Égalité • Fraternité

RÉPUBLIQUE FRANÇAISE

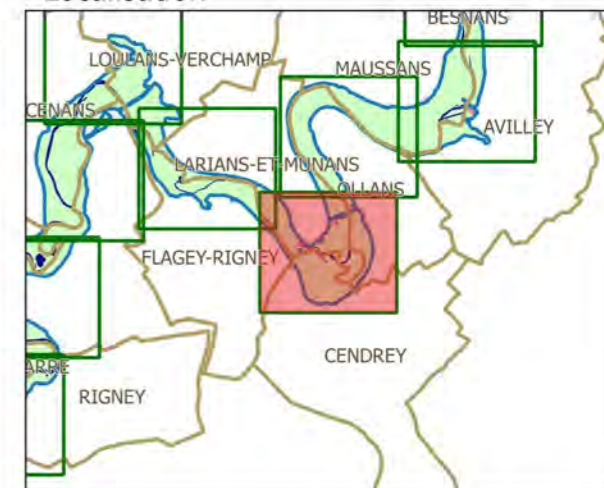
PRÉFET DU DOUBS

PRÉFÈTE DE LA HAUTE-SAÔNE

PPRi interdépartemental de la moyenne vallée de l'Ognon

CARTES DES ENJEUX planche 47

Localisation



Légende

- limites de communes
- secteur couvert par un autre PPRi
- hydrographie (lit mineur, plans d'eau)
- contour de la zone inondable (aléas)

zonage enjeux

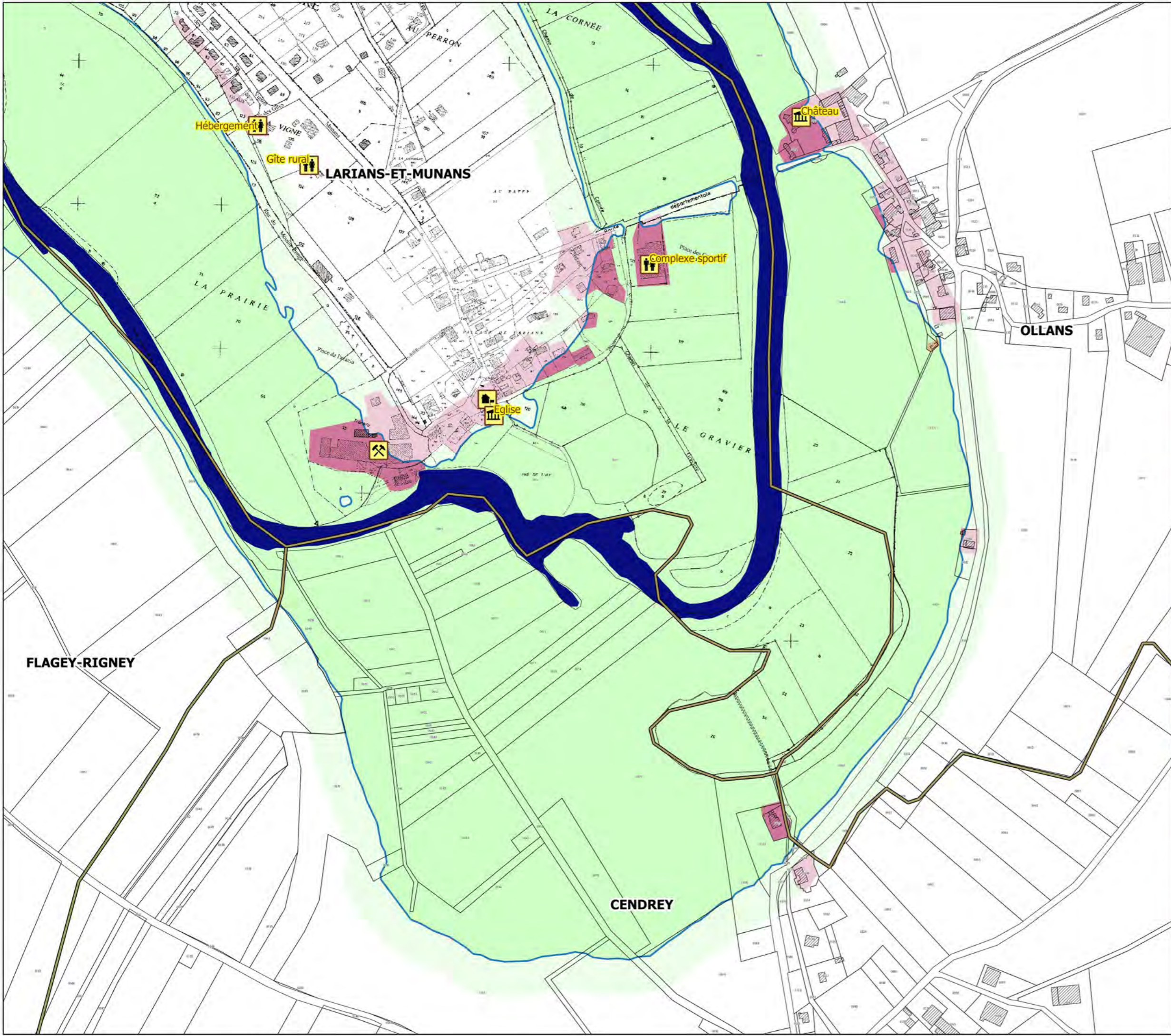
- zone non urbanisée
- zone peu urbanisée
- zone moyennement urbanisée
- zone urbanisée dense

- enjeux ponctuels
- | | |
|---------------|-----------------------|
| mairie | activité industrielle |
| école | centre de secours |
| collège-lycée | gendarmerie |
| camping | bât. remarquable |
| ERP | déchèterie |
| | st. épuration |



échelle : 1/5000

source : DDT25/ERNF/UPRNT
fond de plan : IGN BD Parcellaire
Date : 14/04/2017





Liberté • Égalité • Fraternité

RÉPUBLIQUE FRANÇAISE

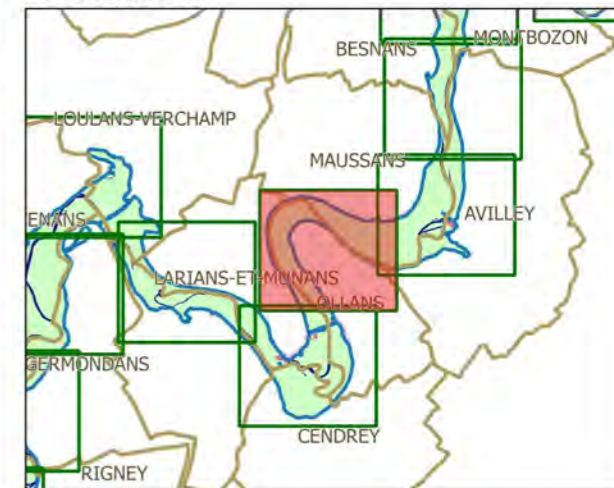
PRÉFET DU DOUBS

PRÉFÈTE DE LA HAUTE-SAÔNE

PPRI interdépartemental de la moyenne vallée de l'Ognon

CARTES DES ENJEUX planche 48

Localisation



Légende

- limites de communes
- secteur couvert par un autre PPRI
- hydrographie (lit mineur, plans d'eau)
- contour de la zone inondable (aléas)

zonage enjeux

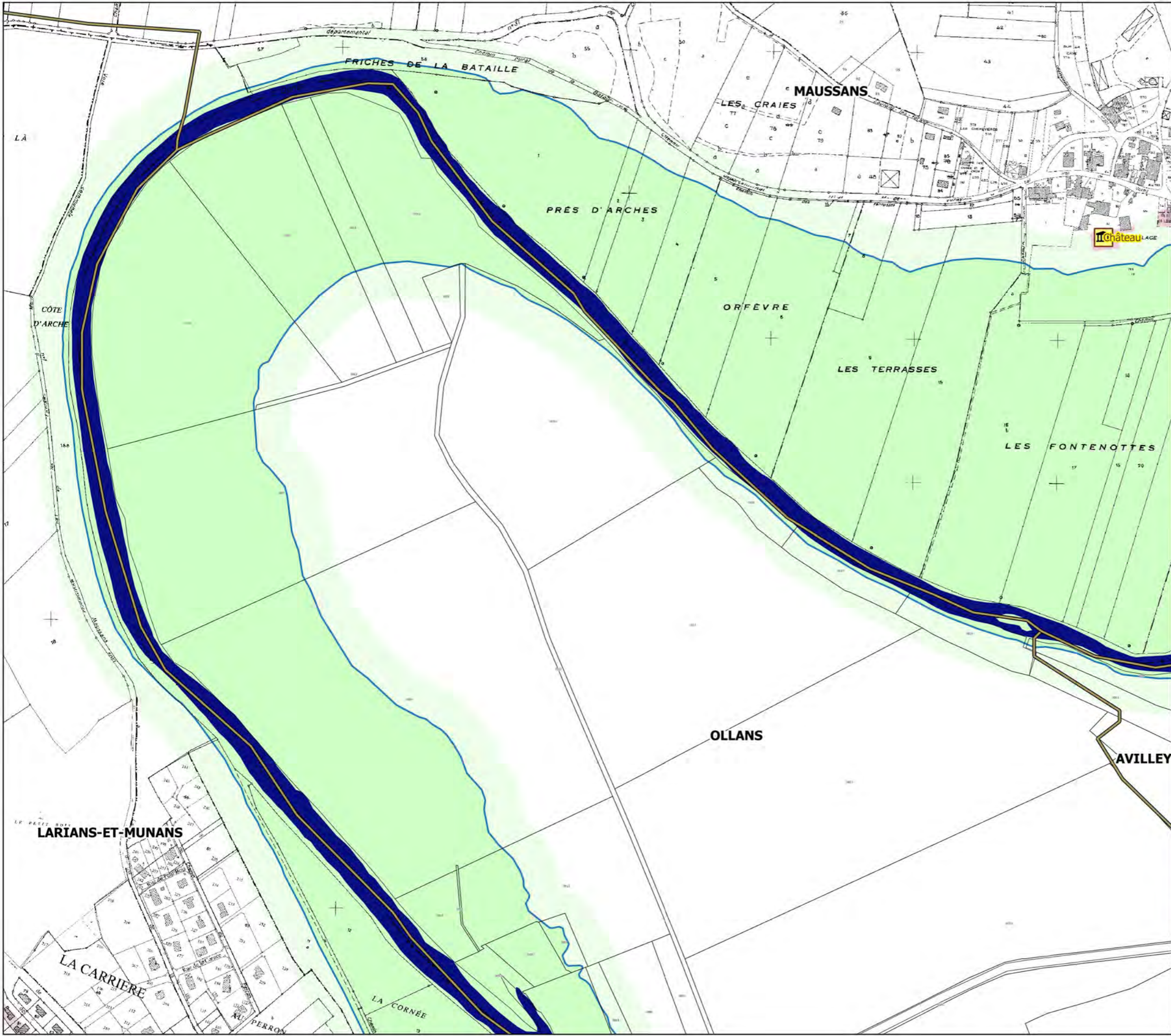
- zone non urbanisée
- zone peu urbanisée
- zone moyennement urbanisée
- zone urbanisée dense

- enjeux ponctuels
- mairie
 - école
 - collège-lycée
 - camping
 - ERP
 - activité industrielle
 - centre de secours
 - gendarmerie
 - bât. remarquable
 - déchèterie
 - st. épuration



échelle : 1/5000

source : DDT25/ERNF/UPRNT
fond de plan : IGN BD Parcellaire
Date : 14/04/2017





Liberté • Égalité • Fraternité

RÉPUBLIQUE FRANÇAISE

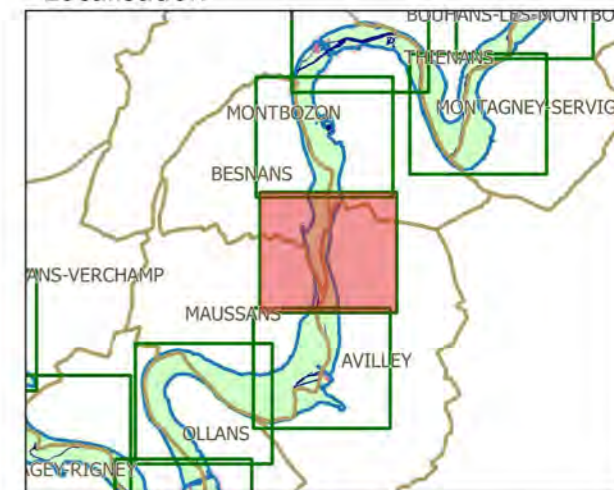
PRÉFET DU DOUBS

PRÉFÈTE DE LA HAUTE-SAÔNE

PPRI interdépartemental de la moyenne vallée de l'Ognon

CARTES DES ENJEUX planche 50

Localisation



Légende

- limites de communes
 - secteur couvert par un autre PPRI
 - hydrographie (lit mineur, plans d'eau)
 - contour de la zone inondable (aléas)
- zonage enjeux**
- zone non urbanisée
 - zone peu urbanisée
 - zone moyennement urbanisée
 - zone urbanisée dense
- enjeux ponctuels**
- | | |
|---------------|-----------------------|
| mairie | activité industrielle |
| école | centre de secours |
| collège-lycée | gendarmerie |
| camping | bât. remarquable |
| ERP | déchèterie |
| | st. épuration |



échelle : 1/5000

source : DDT25/ERNF/UPRNT
fond de plan : IGN BD Parcellaire
Date : 14/04/2017





Liberté • Égalité • Fraternité

RÉPUBLIQUE FRANÇAISE

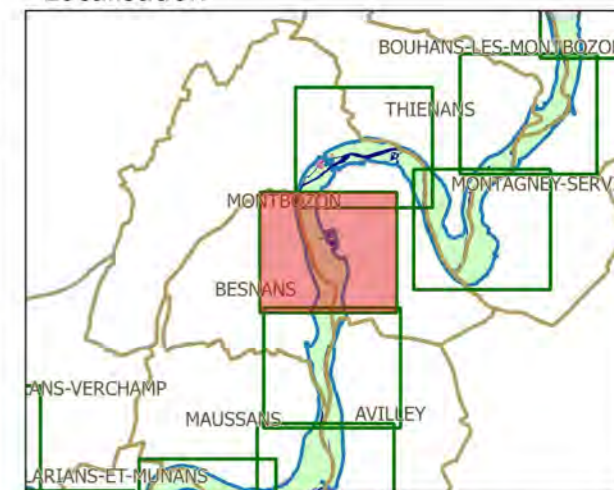
PRÉFET DU DOUBS

PRÉFÈTE DE LA HAUTE-SAÔNE

PPRI interdépartemental de la moyenne vallée de l'Ognon

CARTES DES ENJEUX planche 51

Localisation



Légende

- limites de communes
- secteur couvert par un autre PPRI
- hydrographie (lit mineur, plans d'eau)
- contour de la zone inondable (aléas)

zonage enjeux

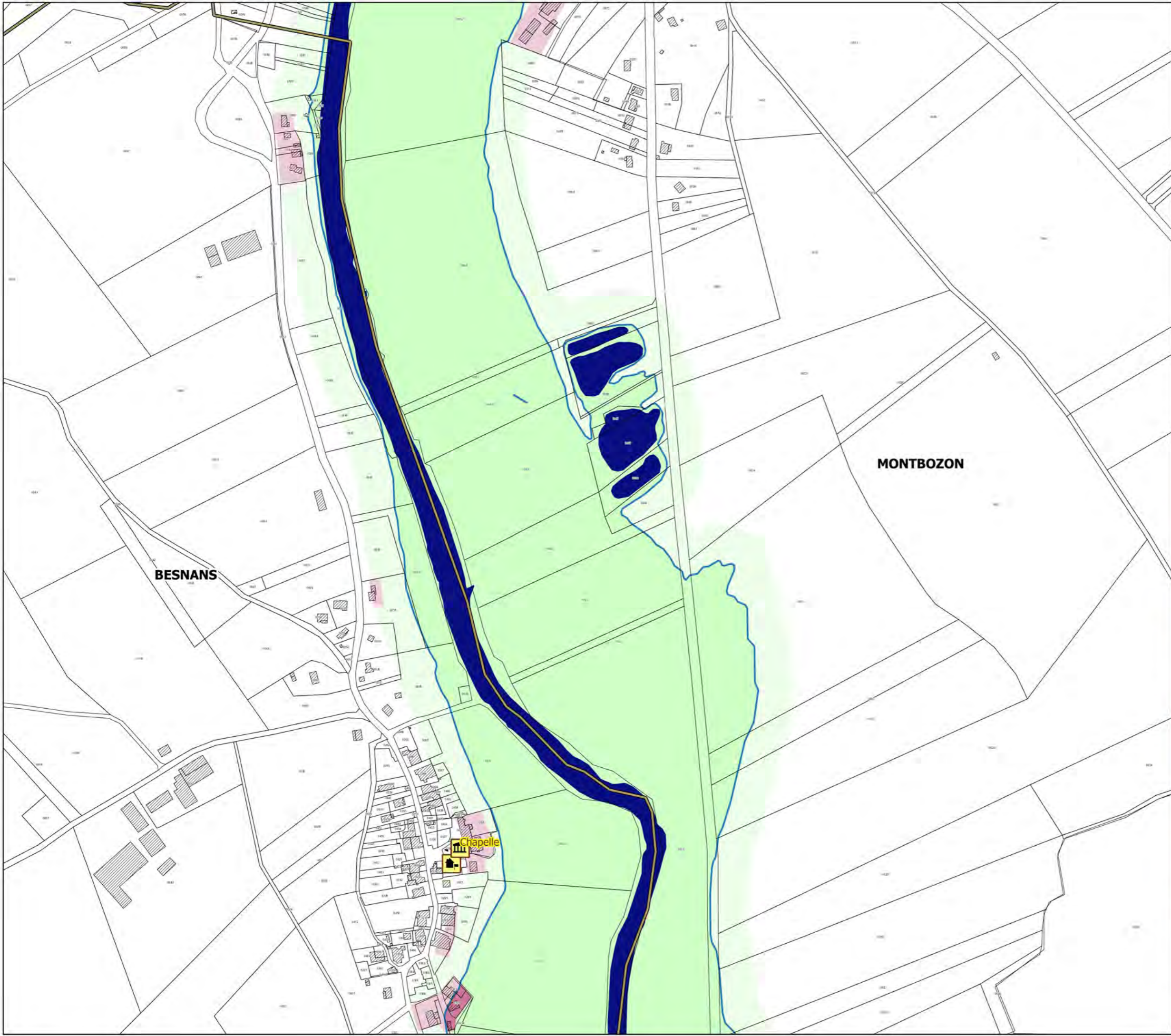
- zone non urbanisée
- zone peu urbanisée
- zone moyennement urbanisée
- zone urbanisée dense

- enjeux ponctuels
- | | |
|---------------|-----------------------|
| mairie | activité industrielle |
| école | centre de secours |
| collège-lycée | gendarmerie |
| camping | bât. remarquable |
| ERP | déchèterie |
| | st. épuration |



échelle : 1/5000

source : DDT25/ERNF/UPRNT
fond de plan : IGN BD Parcellaire
Date : 14/04/2017





Liberté • Égalité • Fraternité

RÉPUBLIQUE FRANÇAISE

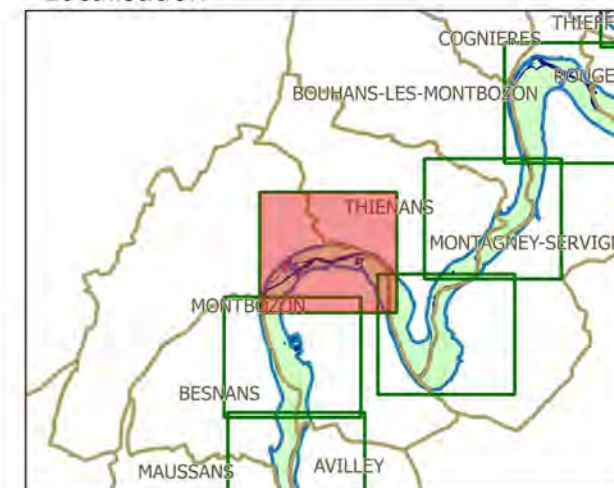
PRÉFET DU DOUBS

PRÉFÈTE DE LA HAUTE-SAÔNE

PPRI interdépartemental de la moyenne vallée de l'Ognon

CARTES DES ENJEUX planche 52

Localisation



Légende

- limites de communes
- secteur couvert par un autre PPRI
- hydrographie (lit mineur, plans d'eau)
- contour de la zone inondable (aléas)

zonage enjeux

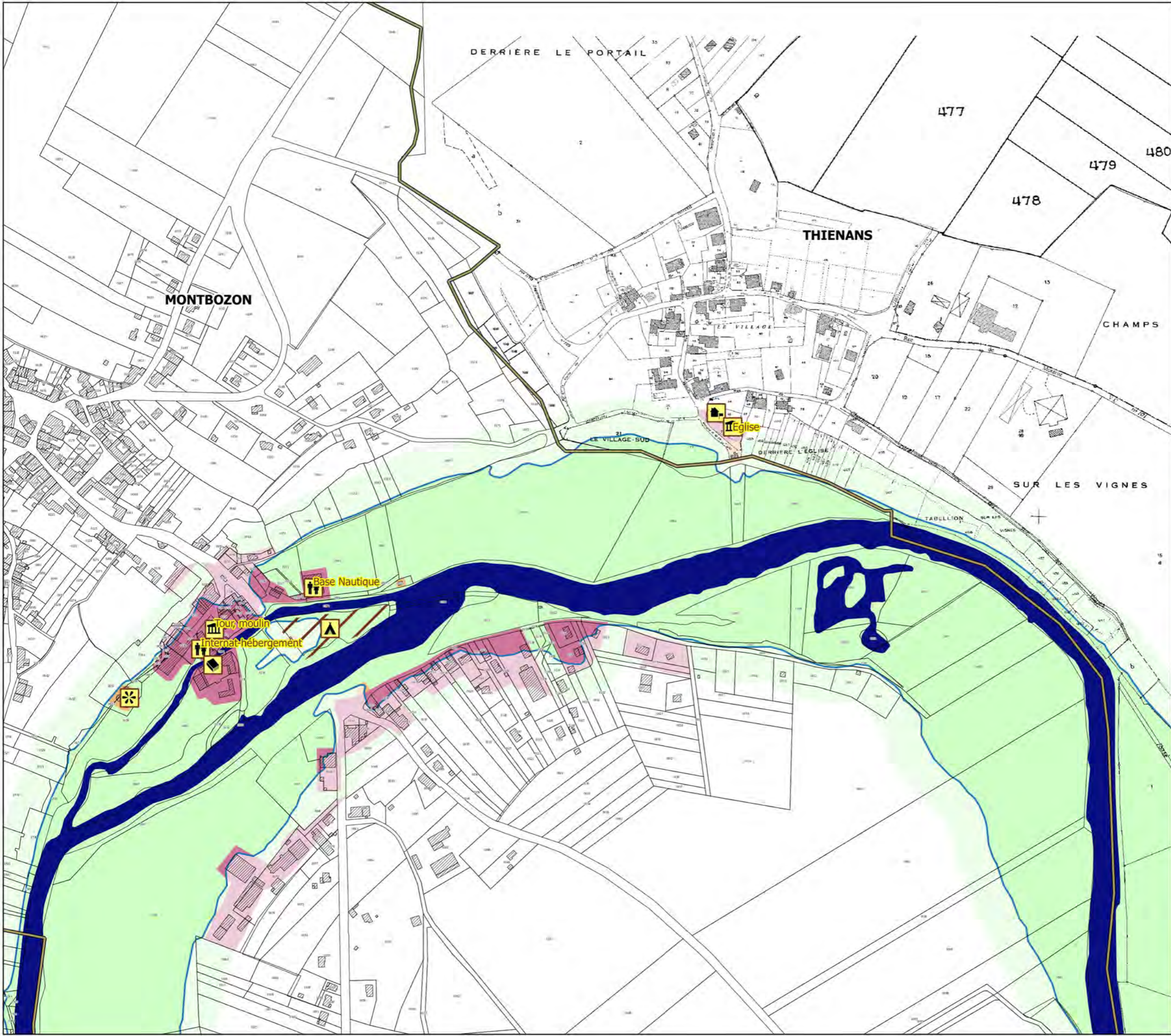
- zone non urbanisée
- zone peu urbanisée
- zone moyennement urbanisée
- zone urbanisée dense

- enjeux ponctuels
- | | |
|---------------|-----------------------|
| mairie | activité industrielle |
| école | centre de secours |
| collège-lycée | gendarmerie |
| camping | bât. remarquable |
| ERP | déchèterie |
| | st. épuration |



échelle : 1/5000

source : DDT25/ERNF/UPRNT
fond de plan : IGN BD Parcellaire
Date : 14/04/2017





Liberté • Égalité • Fraternité

RÉPUBLIQUE FRANÇAISE

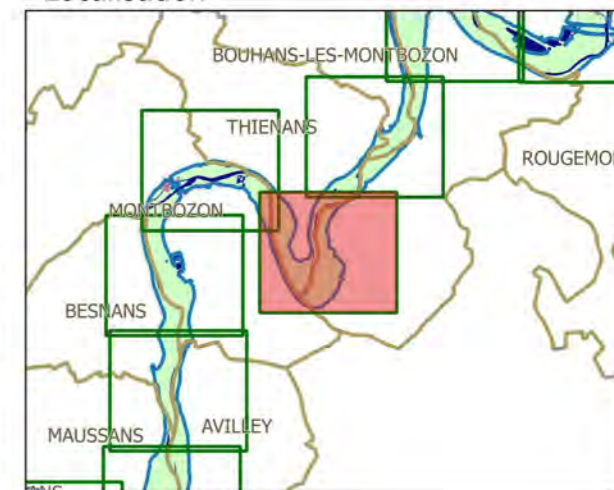
PRÉFET DU DOUBS

PRÉFÈTE DE LA HAUTE-SAÔNE

PPRI interdépartemental de la moyenne vallée de l'Ognon

CARTES DES ENJEUX planche 53

Localisation



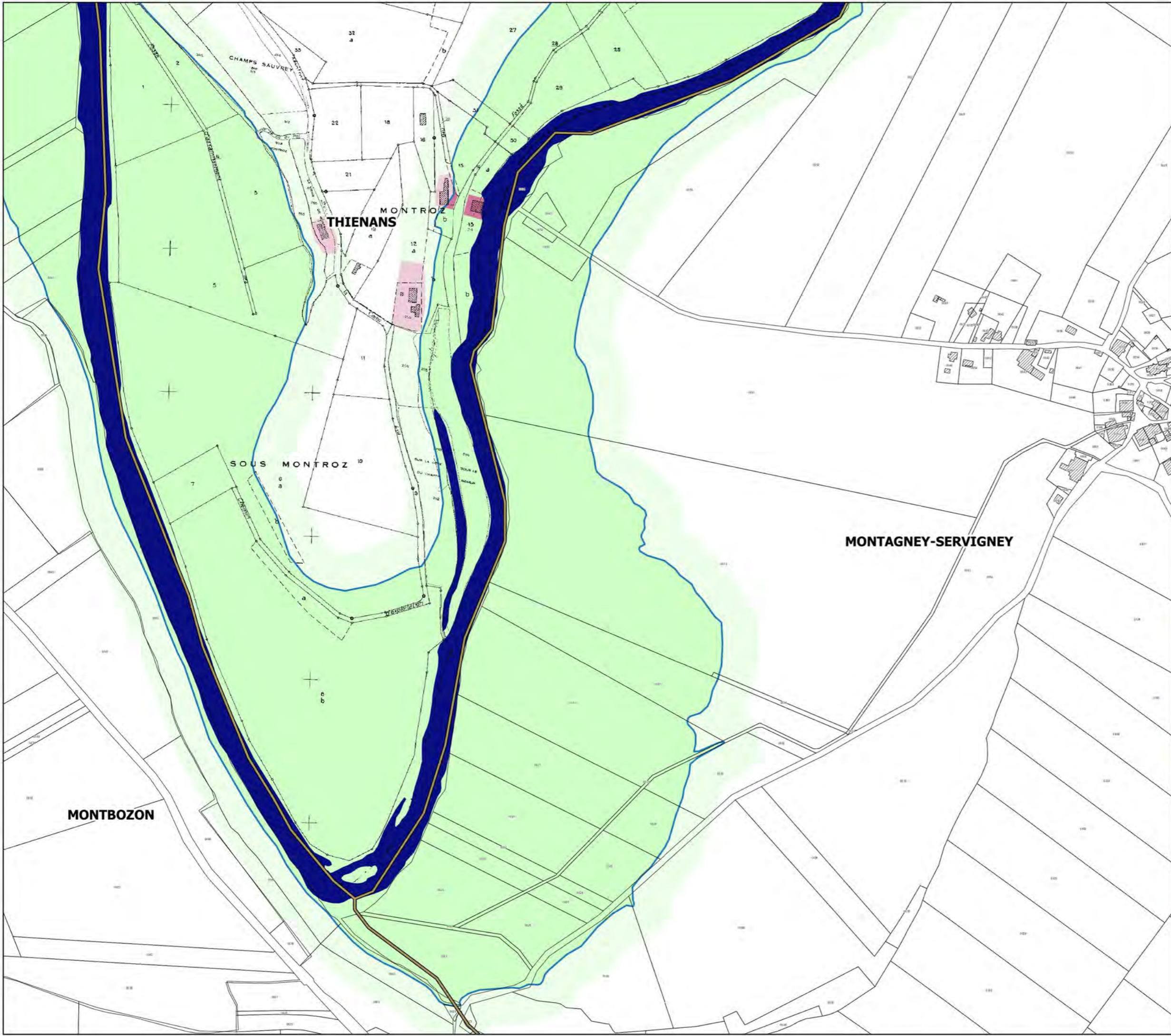
Légende

- limites de communes
 - secteur couvert par un autre PPRI
 - hydrographie (lit mineur, plans d'eau)
 - contour de la zone inondable (aléas)
- zonage enjeux**
- zone non urbanisée
 - zone peu urbanisée
 - zone moyennement urbanisée
 - zone urbanisée dense
- enjeux ponctuels**
- mairie
 - école
 - collège-lycée
 - camping
 - ERP
 - activité industrielle
 - centre de secours
 - gendarmerie
 - bât. remarquable
 - déchèterie
 - st. épuration



échelle : 1/5000

source : DDT25/ERNF/UPRNT
fond de plan : IGN BD Parcellaire
Date : 14/04/2017





Liberté • Égalité • Fraternité

RÉPUBLIQUE FRANÇAISE

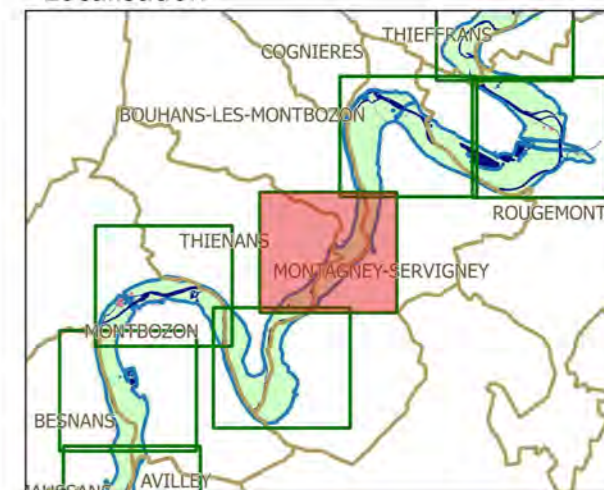
PRÉFET DU DOUBS

PRÉFÈTE DE LA HAUTE-SAÔNE

PPRi interdépartemental de la moyenne vallée de l'Ognon

CARTES DES ENJEUX planche 54

Localisation



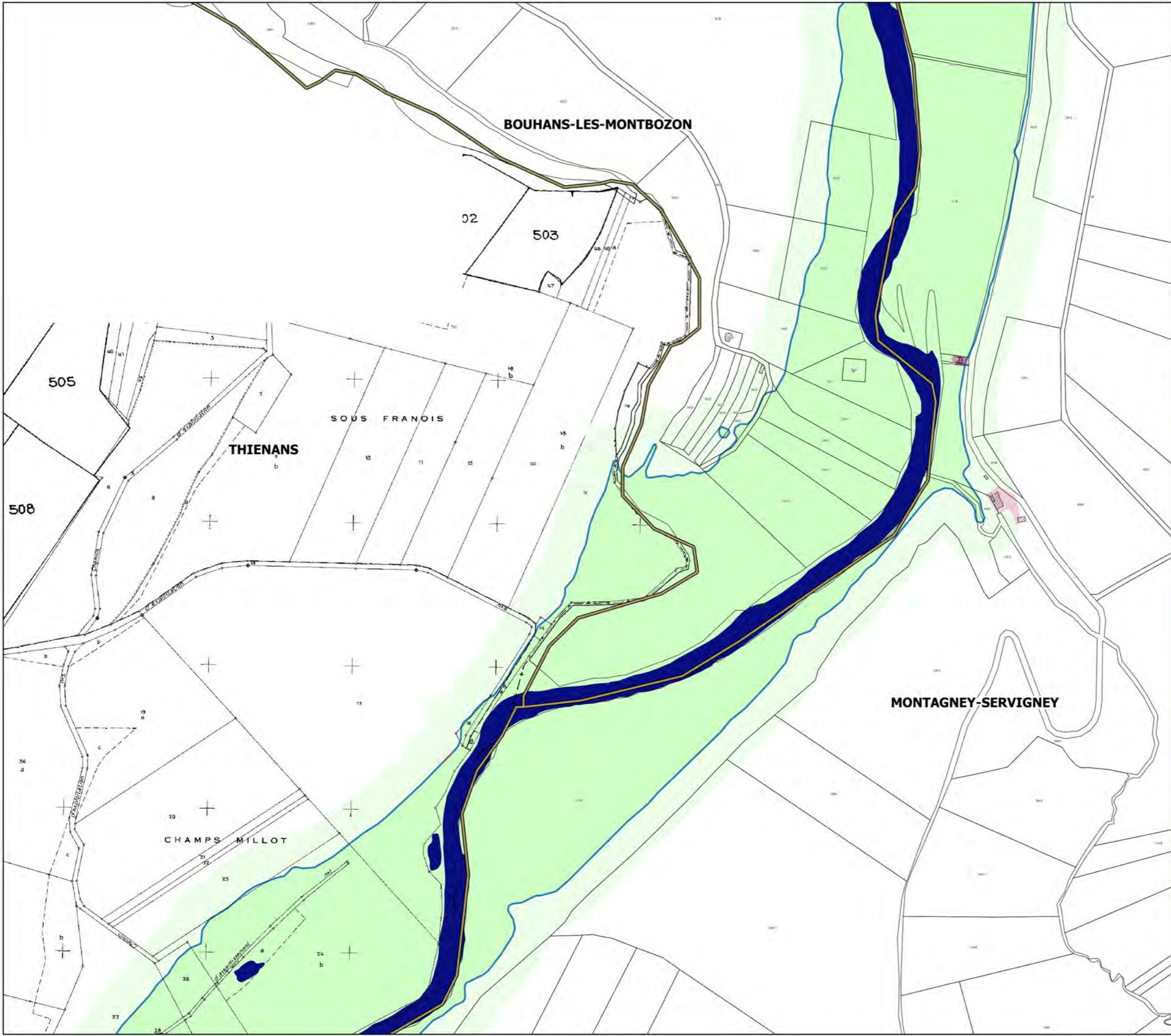
Légende

- limites de communes
 - secteur couvert par un autre PPRi
 - hydrographie (lit mineur, plans d'eau)
 - contour de la zone inondable (aléas)
- zonage enjeux**
- zone non urbanisée
 - zone peu urbanisée
 - zone moyennement urbanisée
 - zone urbanisée dense
- enjeux ponctuels**
- mairie
 - école
 - collège-lycée
 - camping
 - ERP
 - activité industrielle
 - centre de secours
 - gendarmerie
 - bât. remarquable
 - déchèterie
 - st. épuration



échelle : 1/5000

source : DDT25/ERNF/UPRNT
fond de plan : IGN BD Parcellaire
Date : 14/04/2017





Liberté • Égalité • Fraternité

RÉPUBLIQUE FRANÇAISE

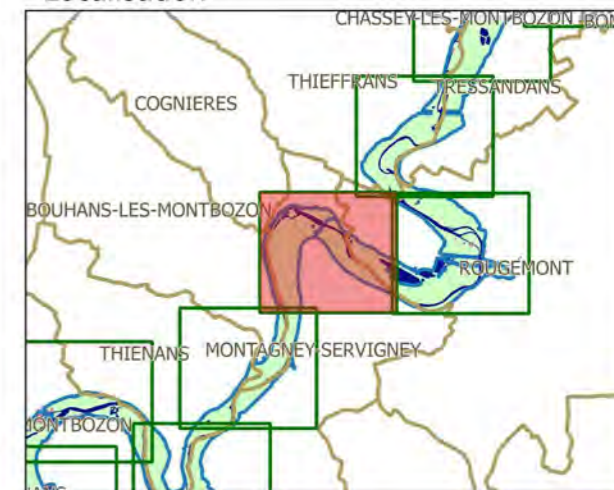
PRÉFET DU DOUBS

PRÉFÈTE DE LA HAUTE-SAÔNE

PPRI interdépartemental de la moyenne vallée de l'Ognon

CARTES DES ENJEUX planche 55

Localisation



Légende

- limites de communes
- secteur couvert par un autre PPRI
- hydrographie (lit mineur, plans d'eau)
- contour de la zone inondable (aléas)

zonage enjeux

- zone non urbanisée
- zone peu urbanisée
- zone moyennement urbanisée
- zone urbanisée dense

enjeux ponctuels

- activité industrielle
- centre de secours
- mairie
- école
- collège-lycée
- camping
- ERP
- gendarmerie
- bât. remarquable
- déchèterie
- st. épuration



échelle : 1/5000

source : DDT25/ERNF/UPRNT
fond de plan : IGN BD Parcellaire
Date : 14/04/2017





Liberté • Égalité • Fraternité

RÉPUBLIQUE FRANÇAISE

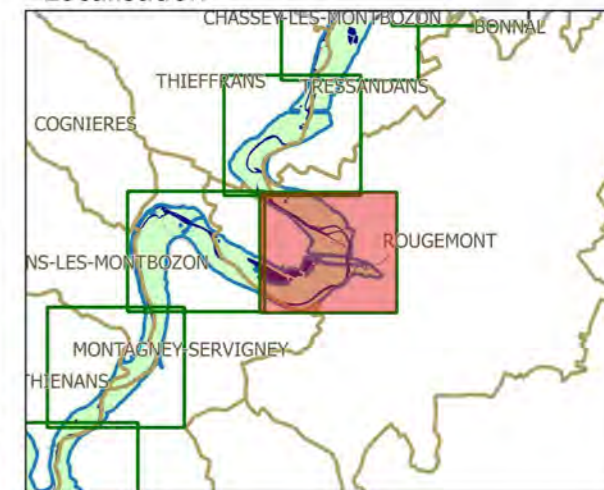
PRÉFET DU DOUBS

PRÉFÈTE DE LA HAUTE-SAÔNE

PPRi interdépartemental de la moyenne vallée de l'Ognon

CARTES DES ENJEUX planche 56

Localisation



Légende

- limites de communes
- secteur couvert par un autre PPRi
- hydrographie (lit mineur, plans d'eau)
- contour de la zone inondable (aléas)

zonage enjeux

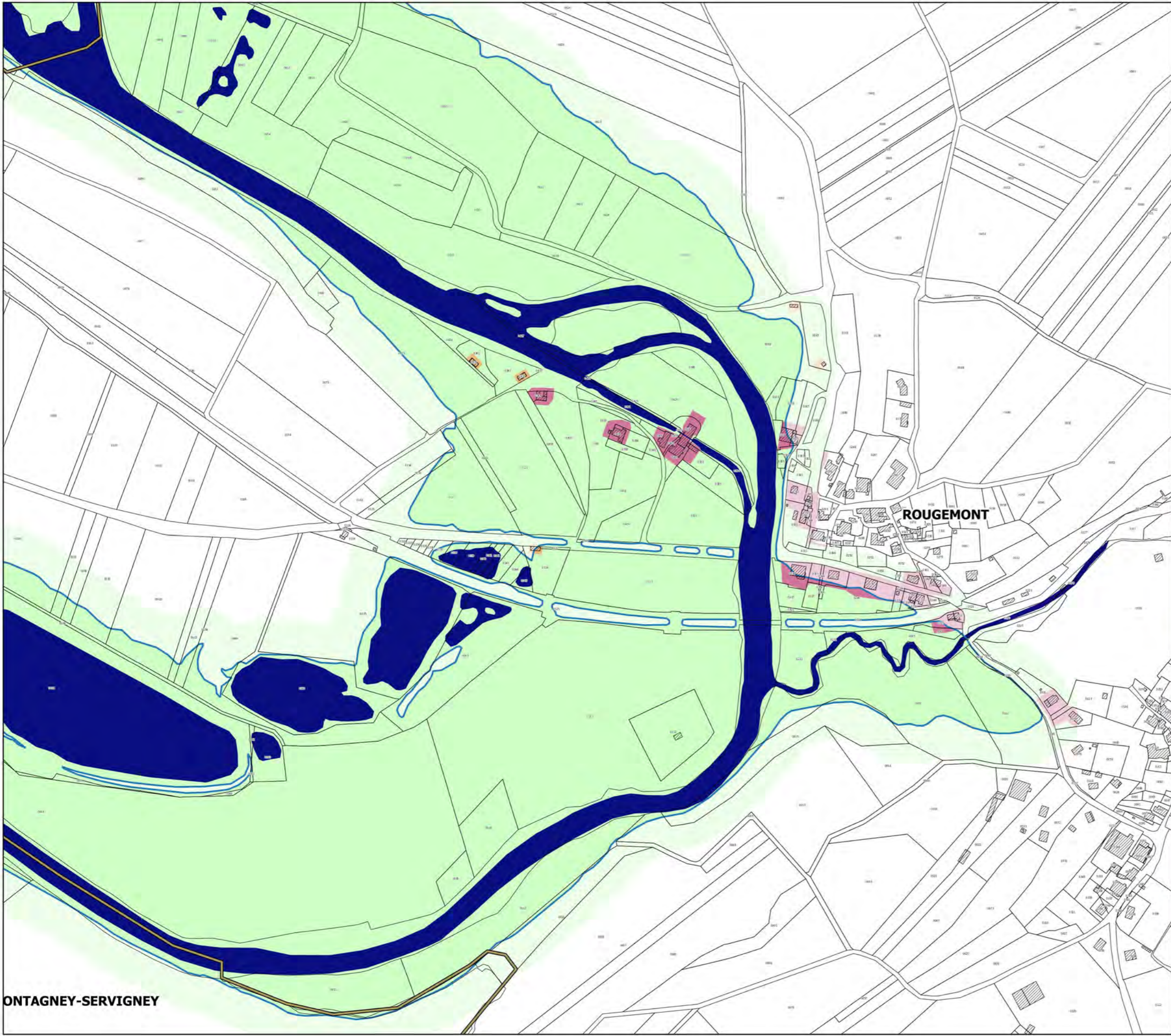
- zone non urbanisée
- zone peu urbanisée
- zone moyennement urbanisée
- zone urbanisée dense

- enjeux ponctuels
- | | |
|---------------|-----------------------|
| mairie | activité industrielle |
| école | centre de secours |
| collège-lycée | gendarmerie |
| camping | bât. remarquable |
| ERP | déchèterie |
| | st. épuration |



échelle : 1/5000

source : DDT25/ERNF/UPRNT
fond de plan : IGN BD Parcellaire
Date : 14/04/2017



MONTAGNEY-SERVIGNEY



Liberté • Égalité • Fraternité

RÉPUBLIQUE FRANÇAISE

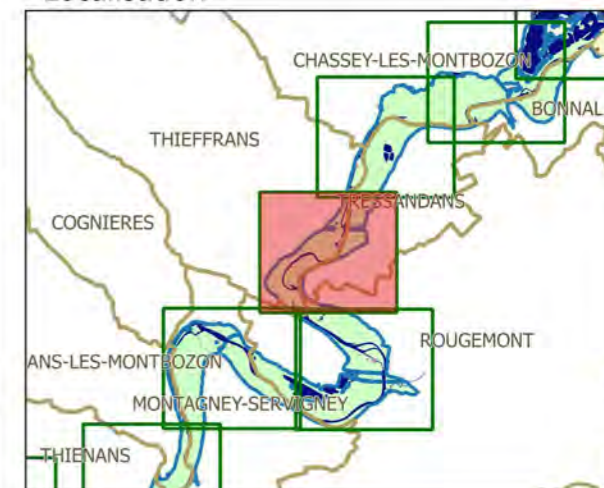
PRÉFET DU DOUBS

PRÉFÈTE DE LA HAUTE-SAÔNE

PPRI interdépartemental de la moyenne vallée de l'Ognon

CARTES DES ENJEUX planche 57

Localisation



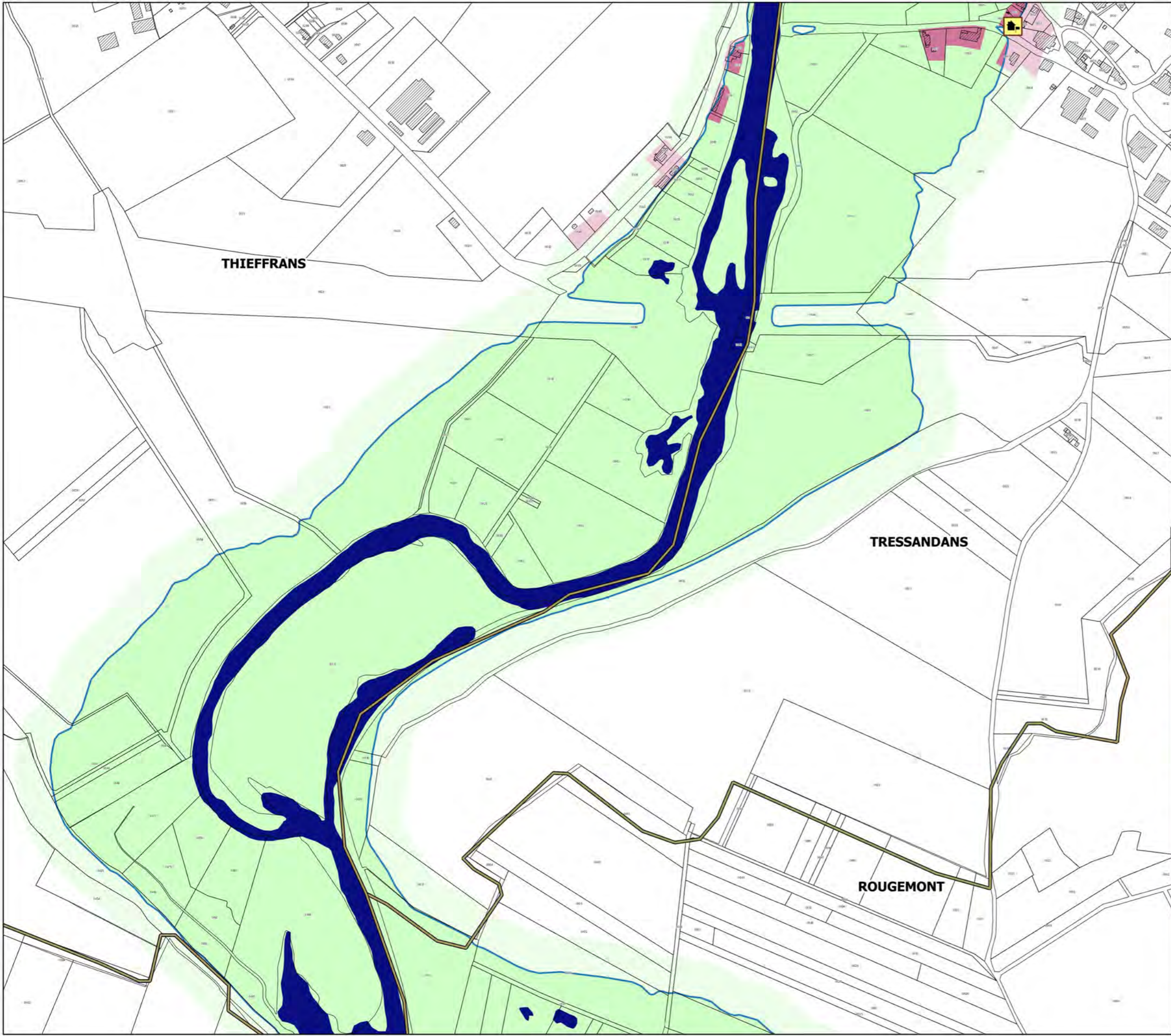
Légende

	limites de communes		
	secteur couvert par un autre PPRI		
	hydrographie (lit mineur, plans d'eau)		
	contour de la zone inondable (aléas)		
zonage enjeux			
	zone non urbanisée		
	zone peu urbanisée		
	zone moyennement urbanisée		
	zone urbanisée dense		
enjeux ponctuels			
	mairie		activité industrielle
	école		centre de secours
	collège-lycée		gendarmerie
	camping		bât. remarquable
	ERP		dechèterie
			st. épuration



échelle : 1/5000

source : DDT25/ERNF/UPRNT
fond de plan : IGN BD Parcellaire
Date : 14/04/2017





Liberté • Égalité • Fraternité

RÉPUBLIQUE FRANÇAISE

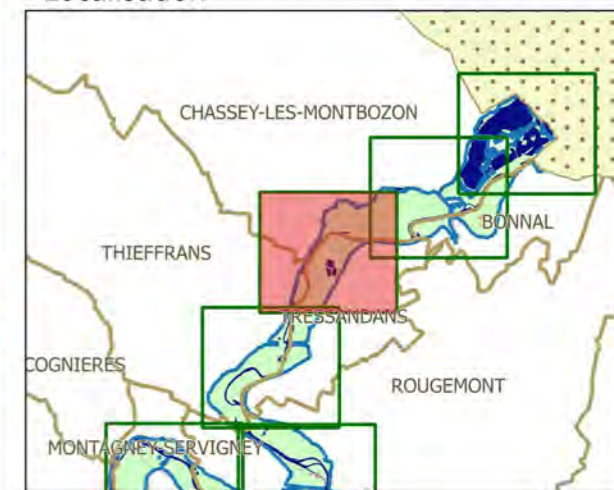
PRÉFET DU DOUBS

PRÉFÈTE DE LA HAUTE-SAÔNE

PPRI interdépartemental de la moyenne vallée de l'Ognon

CARTES DES ENJEUX planche 58

Localisation



Légende

- limites de communes
- secteur couvert par un autre PPRI
- hydrographie (lit mineur, plans d'eau)
- contour de la zone inondable (aléas)

zonage enjeux

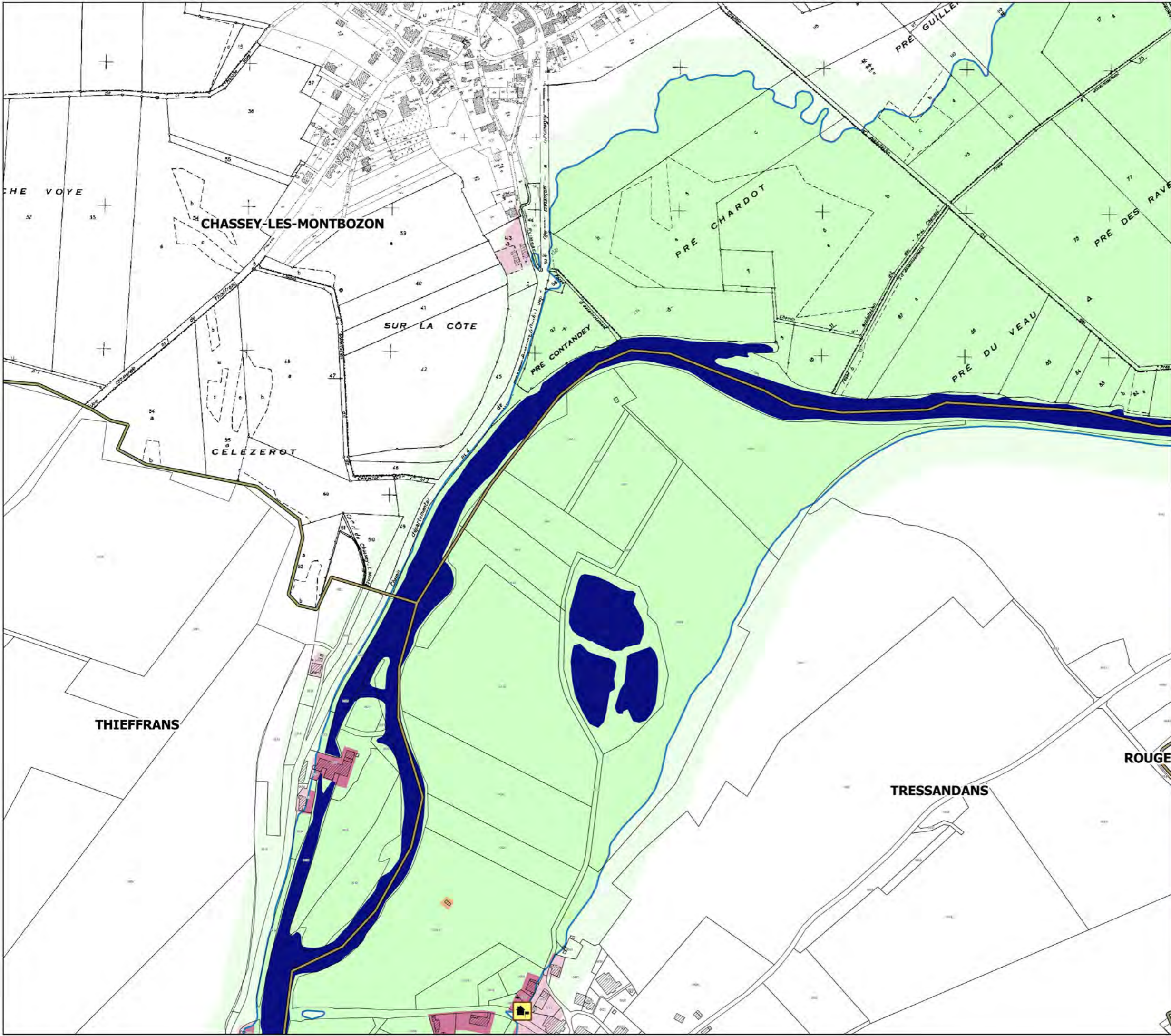
- zone non urbanisée
- zone peu urbanisée
- zone moyennement urbanisée
- zone urbanisée dense

- enjeux ponctuels
- | | |
|---------------|-----------------------|
| mairie | activité industrielle |
| école | centre de secours |
| collège-lycée | gendarmerie |
| camping | bât. remarquable |
| ERP | déchèterie |
| | st. épuration |



échelle : 1/5000

source : DDT25/ERNF/UPRNT
fond de plan : IGN BD Parcellaire
Date : 14/04/2017





Liberté • Égalité • Fraternité

RÉPUBLIQUE FRANÇAISE

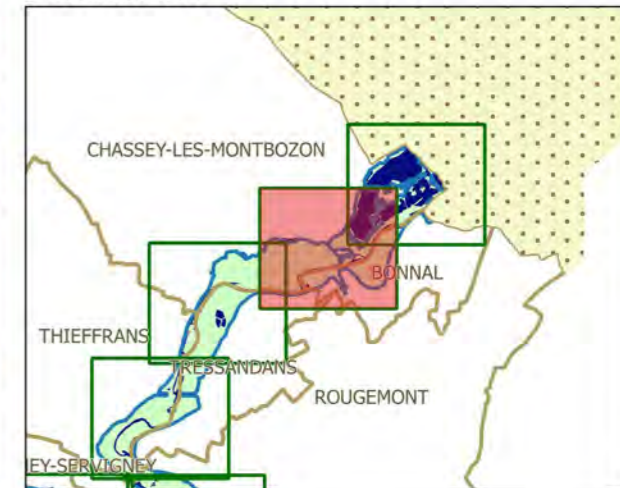
PRÉFET DU DOUBS

PRÉFÈTE DE LA HAUTE-SAÔNE

PPRI interdépartemental de la moyenne vallée de l'Ognon

CARTES DES ENJEUX planche 59

Localisation



Légende

- limites de communes
- secteur couvert par un autre PPRI
- hydrographie (lit mineur, plans d'eau)
- contour de la zone inondable (aléas)

zonage enjeux

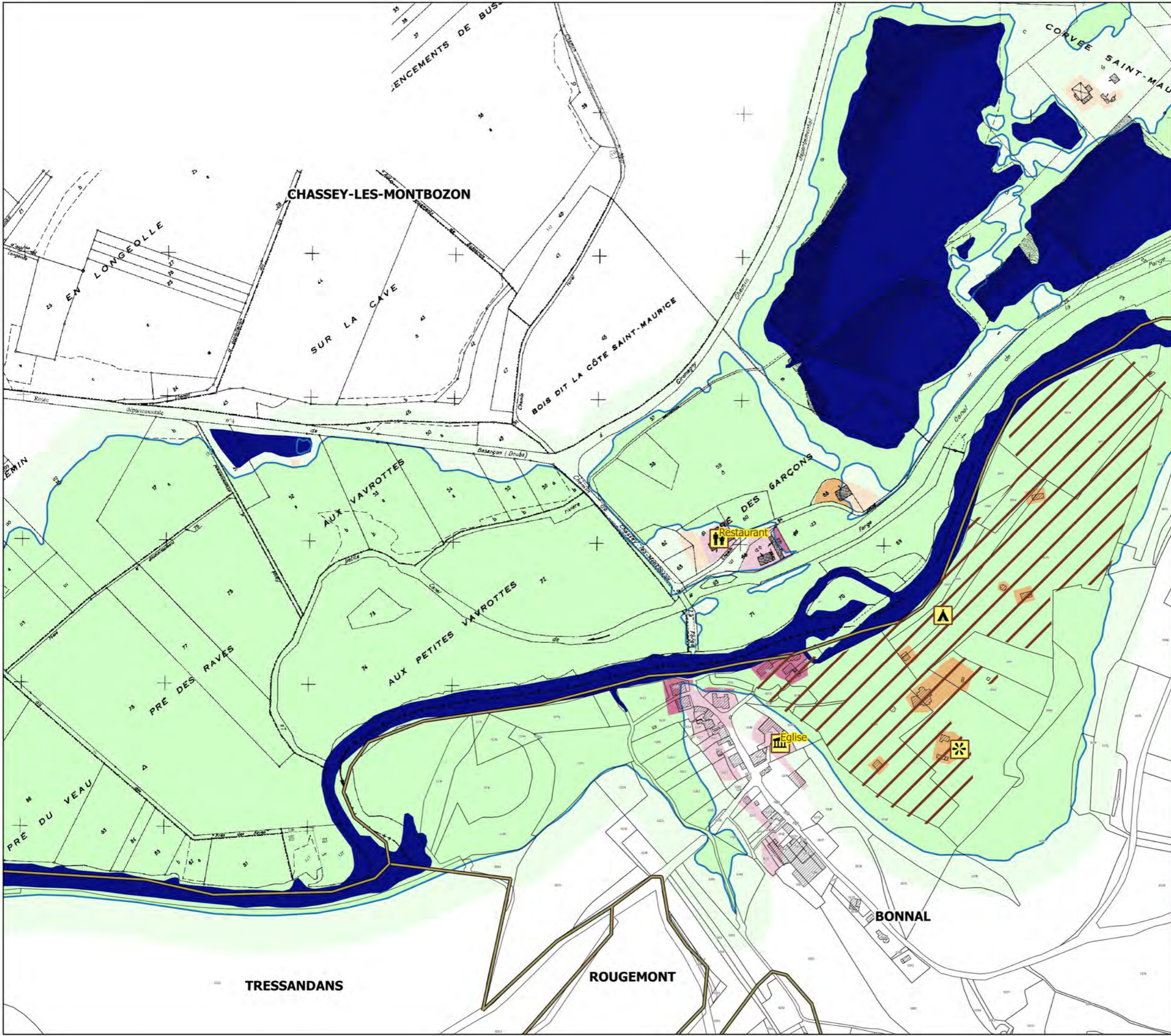
- zone non urbanisée
- zone peu urbanisée
- zone moyennement urbanisée
- zone urbanisée dense

- enjeux ponctuels
- mairie
 - école
 - collège-lycée
 - camping
 - ERP
 - activité industrielle
 - centre de secours
 - gendarmerie
 - bât. remarquable
 - déchèterie
 - st. épuration



échelle : 1/5000

source : DDT25/ERNF/UPRNT
fond de plan : IGN BD Parcellaire
Date : 14/04/2017





Liberté • Égalité • Fraternité

RÉPUBLIQUE FRANÇAISE

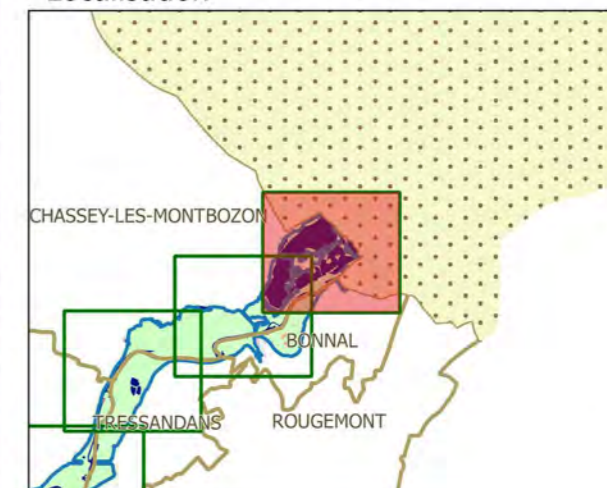
PRÉFET DU DOUBS

PRÉFÈTE DE LA HAUTE-SAÔNE

PPRi interdépartemental de la moyenne vallée de l'Ognon

CARTES DES ENJEUX planche 60

Localisation



PPRi de l'Ognon de Pont-sur-l'Ognon à Les Aynans

CHASSEY-LES-MONTBOZON

URICE

CORVÉE SAINT-MAURIC

BONNAL

BARCONS

Légende

- limites de communes
- secteur couvert par un autre PPRi
- hydrographie (lit mineur, plans d'eau)
- contour de la zone inondable (aléas)

zonage enjeux

- zone non urbanisée
- zone peu urbanisée
- zone moyennement urbanisée
- zone urbanisée dense

enjeux ponctuels

- mairie
- école
- collège-lycée
- camping
- ERP
- activité industrielle
- centre de secours
- gendarmerie
- bât. remarquable
- déchèterie
- st. épuration



échelle : 1/5000

source : DDT25/ERNF/UPRNT
fond de plan : IGN BD Parcellaire
Date : 14/04/2017