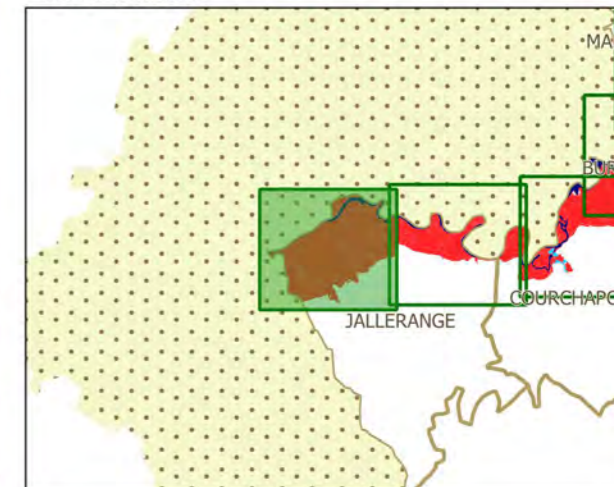


PPRi interdépartemental de la moyenne vallée de l'Ognon

ZONAGE RÉGLEMENTAIRE planche 1

PPRi de la basse vallée de l'Ognon

Localisation



Légende

- limites de communes
 - secteur couvert par un autre PPRi
 - hydrographie (lit mineur, plans d'eau)
 - profil et cote de référence
- zonage réglementaire**
- zone bleue
 - zone rouge

JALLERANGE



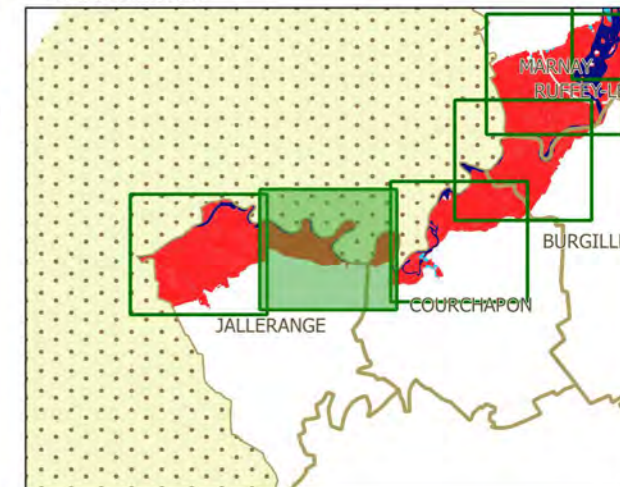
échelle : 1/5000

source : DDT25/ERNF/UPRNT
fond de plan : IGN BD Parcellaire
Date d'édition : 14/04/2017

PPRi interdépartemental de la moyenne vallée de l'Ognon

ZONAGE RÉGLEMENTAIRE planche 2

Localisation



Légende

- limites de communes
 - secteur couvert par un autre PPRi
 - hydrographie (lit mineur, plans d'eau)
 - profil et cote de référence
- zonage réglementaire**
- zone bleue
 - zone rouge



échelle : 1/5000

source : DDT25/ERNF/UPRNT
fond de plan : IGN BD Parcellaire
Date d'édition : 14/04/2017

PPRi de la basse vallée de l'Ognon

199.63

199.86

200.27

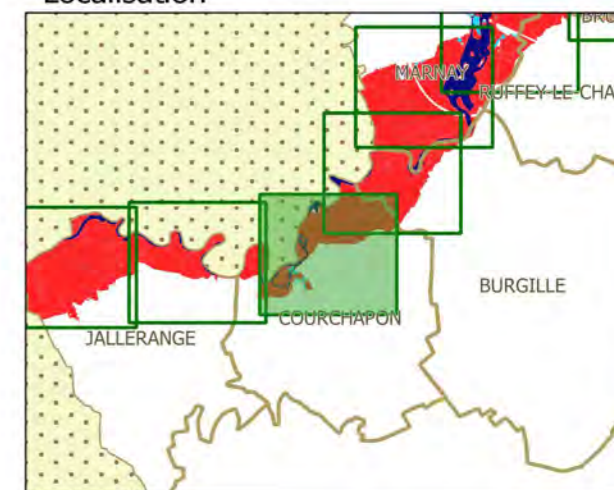
JALLERANGE

COURCHAPON

PPRi interdépartemental de la moyenne vallée de l'Ognon

ZONAGE RÉGLEMENTAIRE planche 3

Localisation



Légende

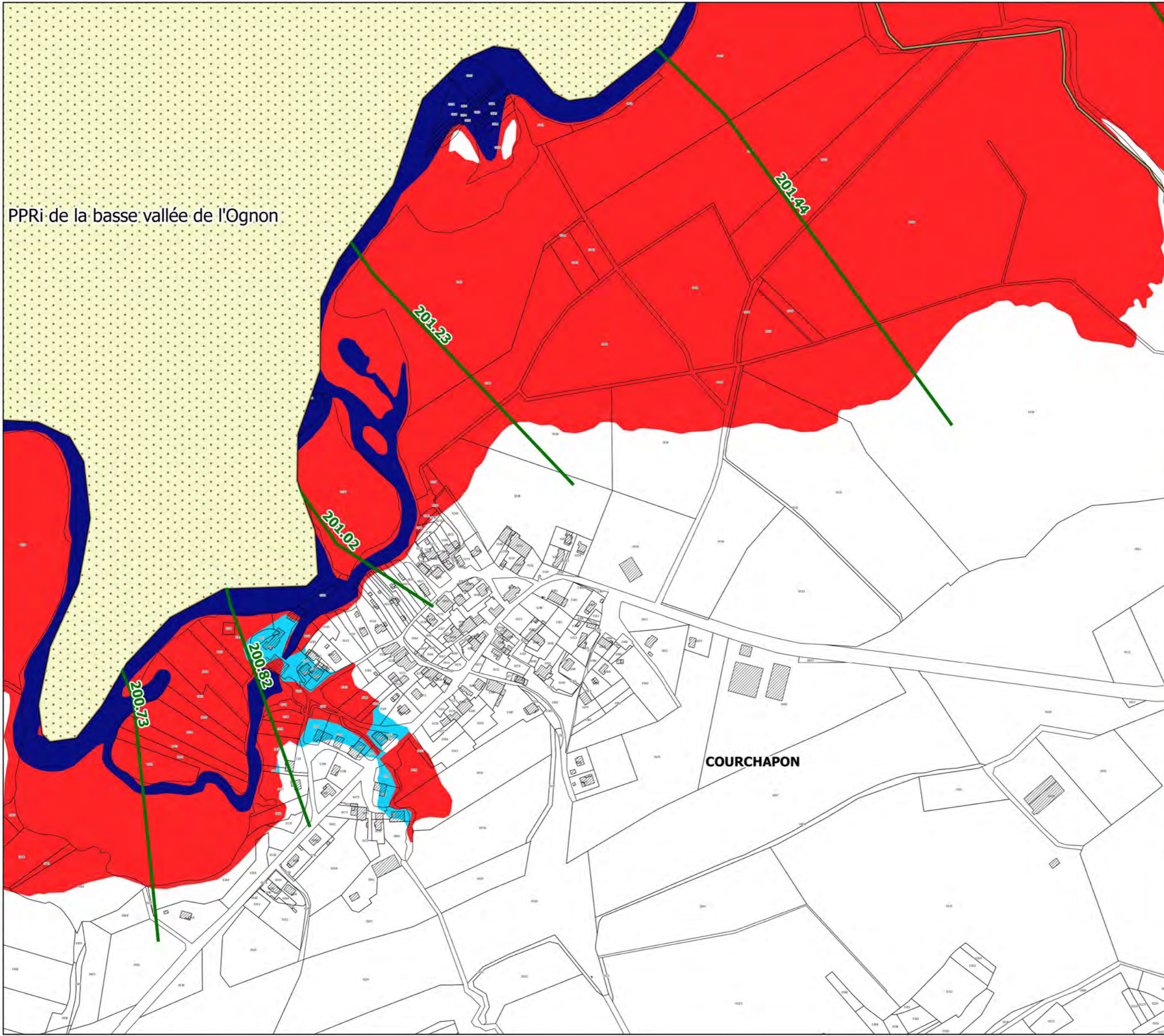
- limites de communes
 - secteur couvert par un autre PPRi
 - hydrographie (lit mineur, plans d'eau)
 - profil et cote de référence
- zonage réglementaire**
- zone bleue
 - zone rouge



échelle : 1/5000

source : DDT25/ERNF/UPRNT
fond de plan : IGN BD Parcellaire
Date d'édition : 14/04/2017

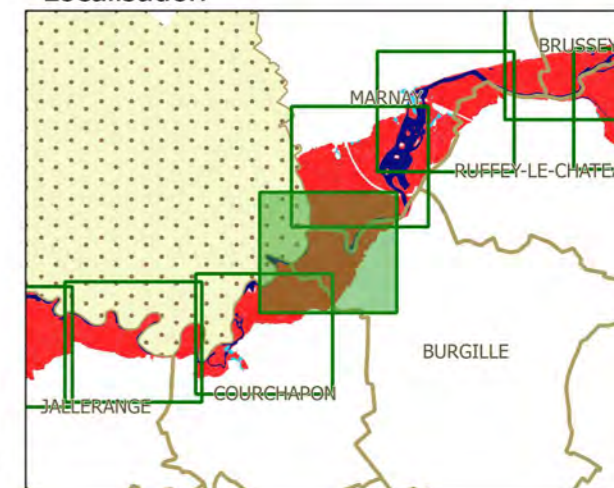
PPRi de la basse vallée de l'Ognon



PPRi interdépartemental de la moyenne vallée de l'Ognon

ZONAGE RÉGLEMENTAIRE planche 4

Localisation



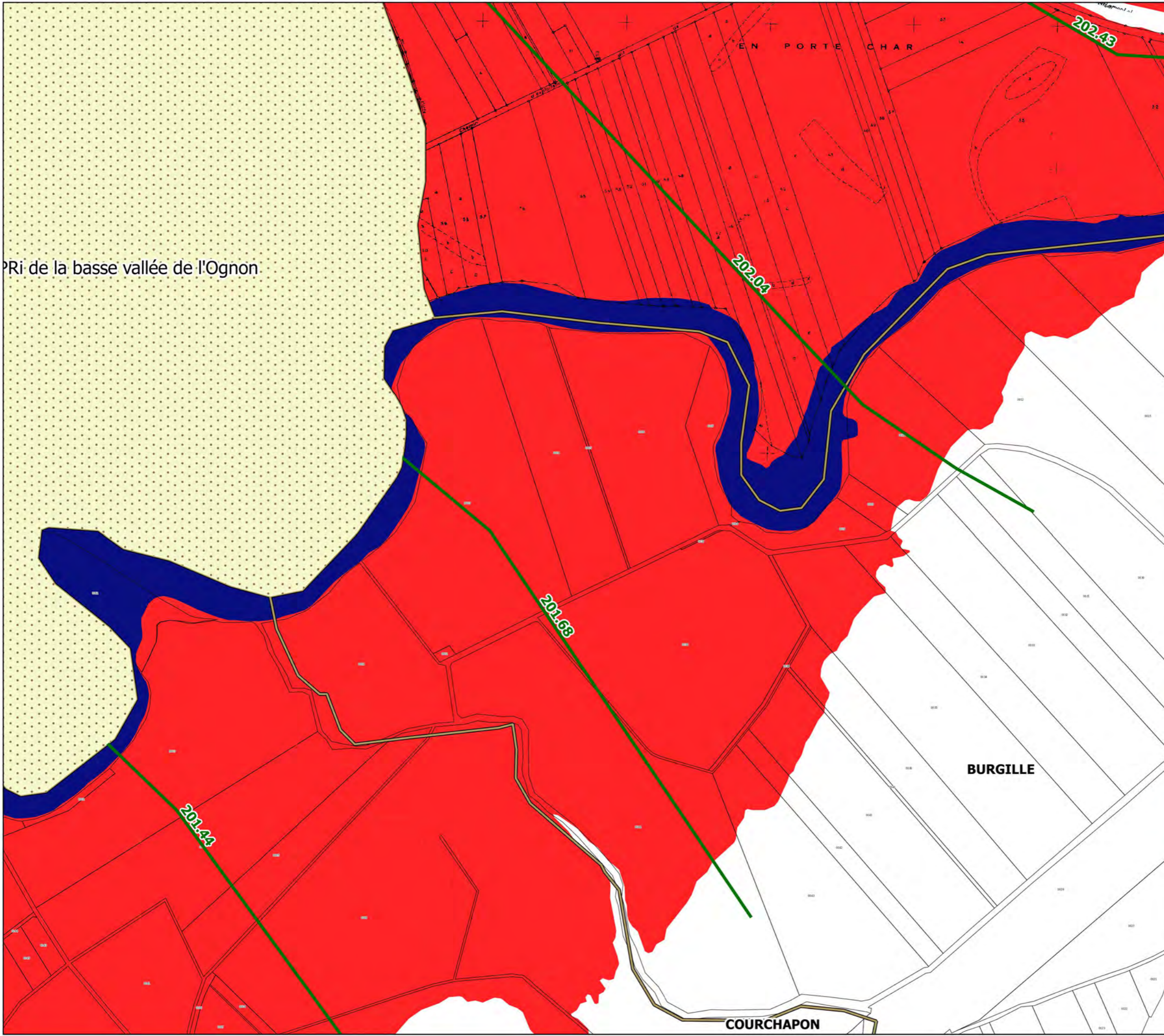
Légende

- limites de communes
 - secteur couvert par un autre PPRi
 - hydrographie (lit mineur, plans d'eau)
 - profil et cote de référence
- zonage réglementaire**
- zone bleue
 - zone rouge



échelle : 1/5000

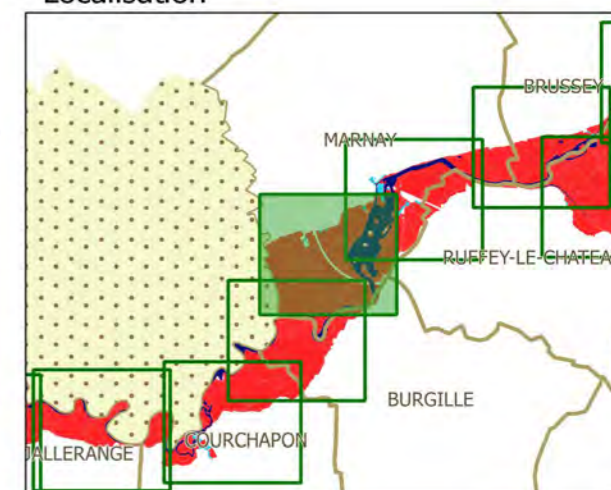
source : DDT25/ERNF/UPRNT
fond de plan : IGN BD Parcellaire
Date d'édition : 14/04/2017









PPRi interdépartemental de la moyenne vallée de l'Ognon

ZONAGE RÉGLEMENTAIRE planche 5

Localisation



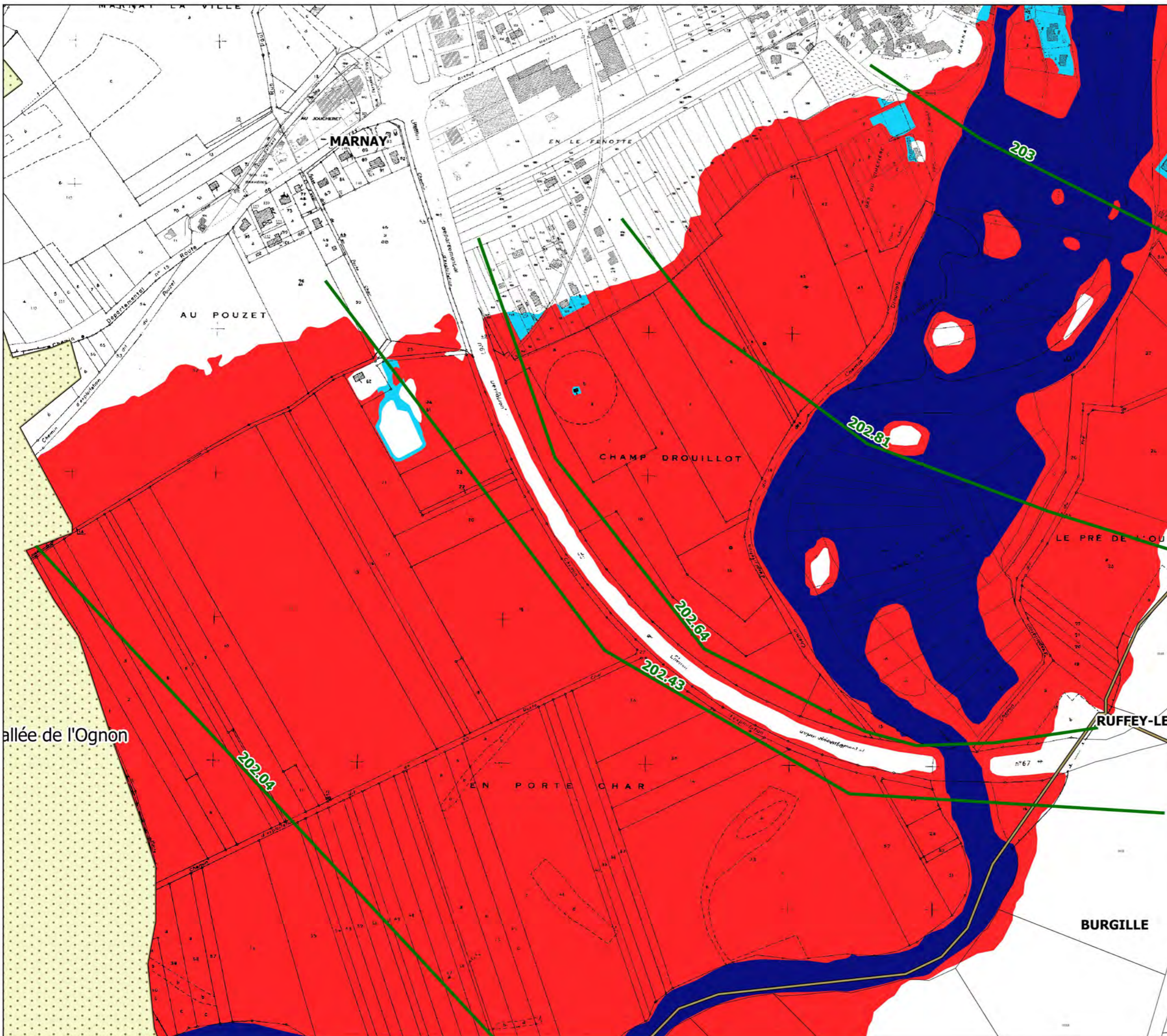
Légende

	limites de communes
	secteur couvert par un autre PPRi
	hydrographie (lit mineur, plans d'eau)
	profil et cote de référence
zonage réglementaire	
	zone bleue
	zone rouge



échelle : 1/5000

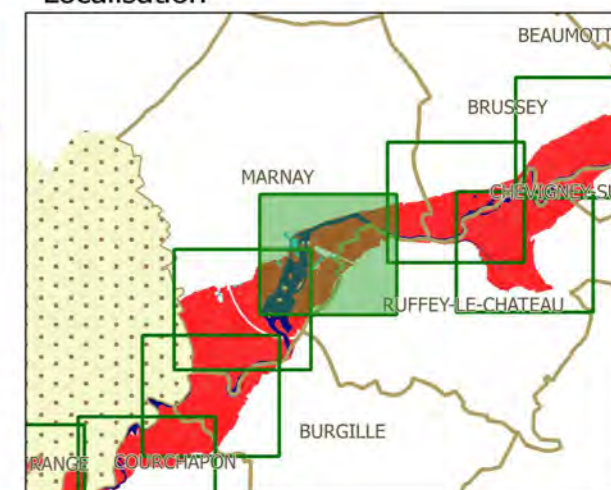
source : DDT25/ERNF/UPRNT
fond de plan : IGN BD Parcellaire
Date d'édition : 14/04/2017



PPRi interdépartemental de la moyenne vallée de l'Ognon

ZONAGE RÉGLEMENTAIRE planche 6

Localisation



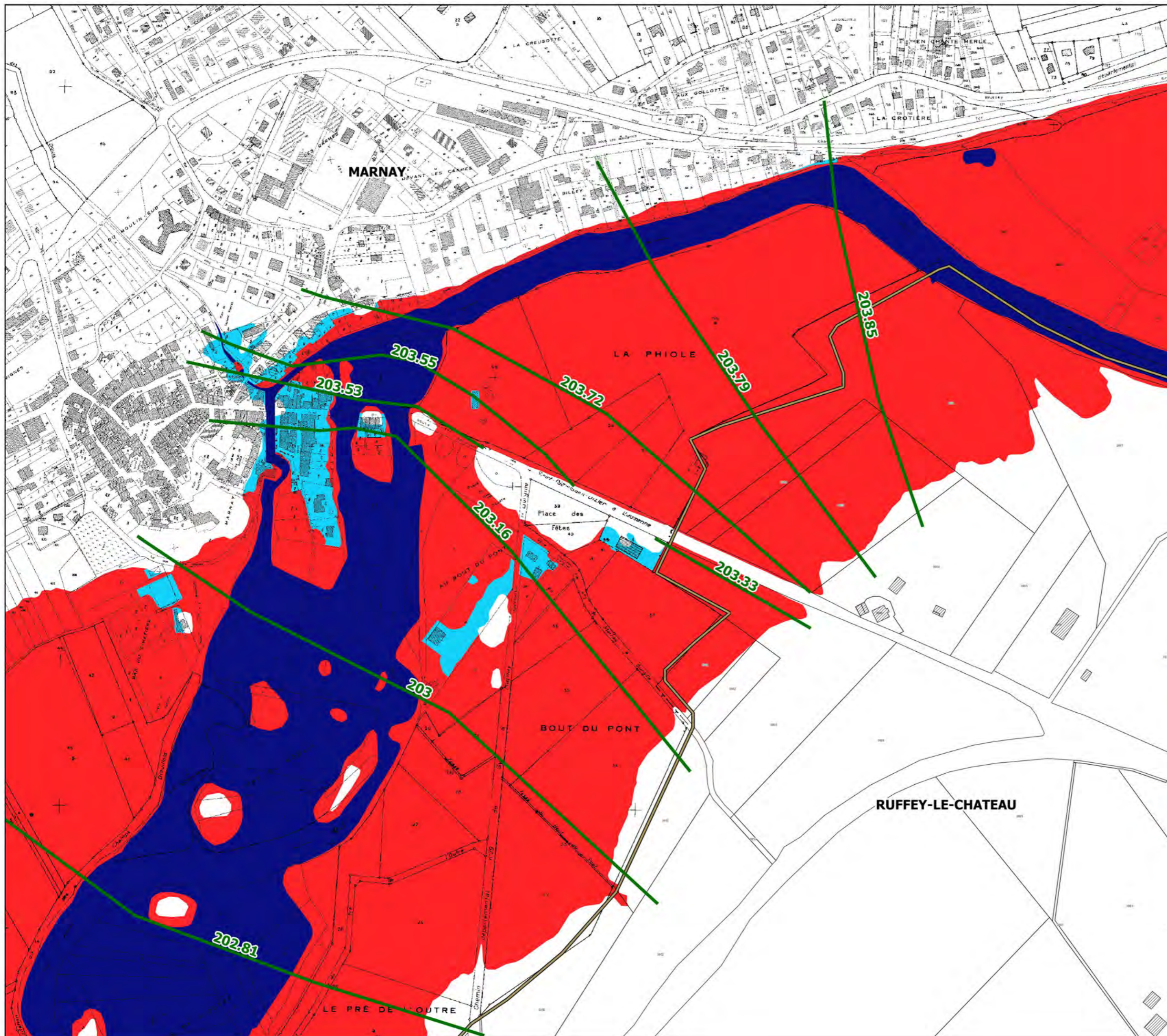
Légende

- limites de communes
 - secteur couvert par un autre PPRi
 - hydrographie (lit mineur, plans d'eau)
 - profil et cote de référence
- zonage réglementaire**
- zone bleue
 - zone rouge



échelle : 1/5000

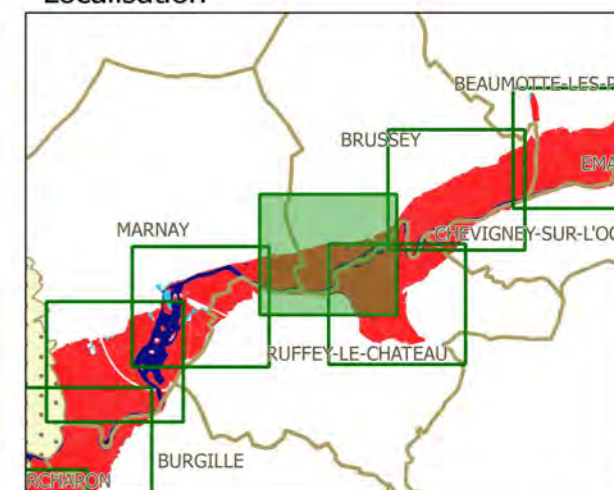
source : DDT25/ERNF/UPRNT
fond de plan : IGN BD Parcellaire
Date d'édition : 14/04/2017



PPRi interdépartemental de la moyenne vallée de l'Ognon

ZONAGE RÉGLEMENTAIRE planche 7

Localisation



Légende

- limites de communes
- secteur couvert par un autre PPRi
- hydrographie (lit mineur, plans d'eau)
- profil et cote de référence

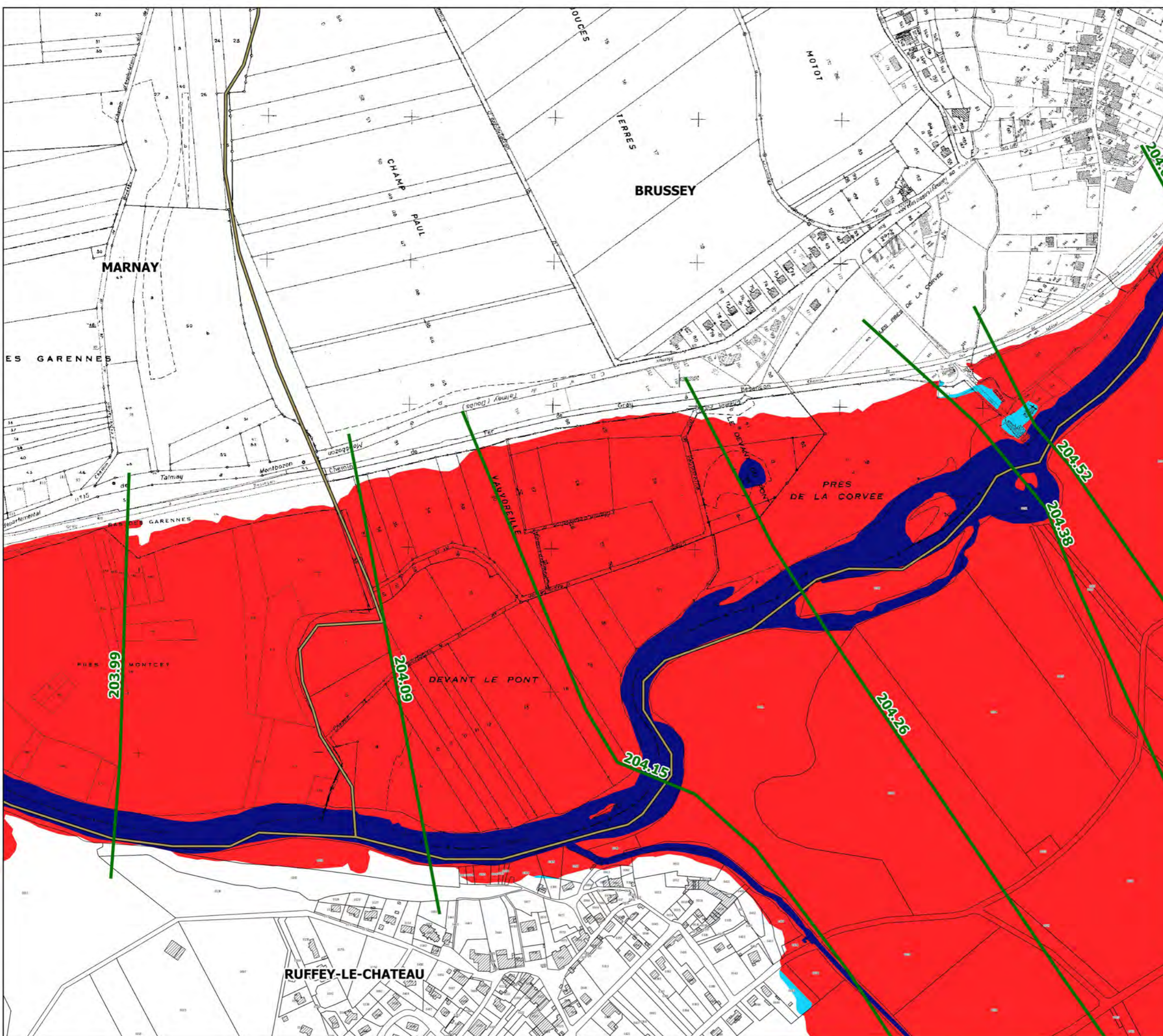
zonage réglementaire

- zone bleue
- zone rouge



échelle : 1/5000

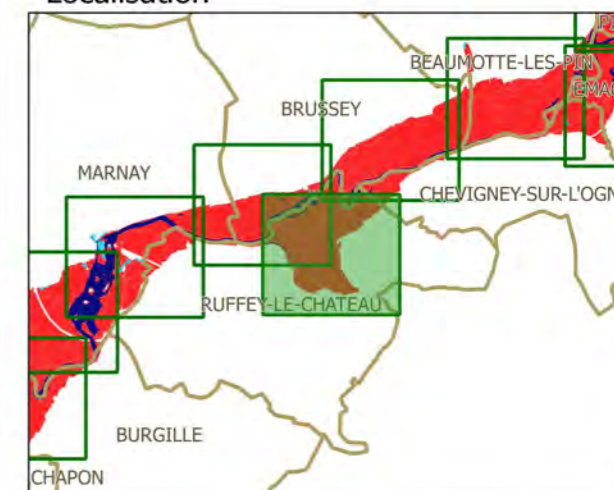
source : DDT25/ERNF/UPRNT
fond de plan : IGN BD Parcellaire
Date d'édition : 14/04/2017



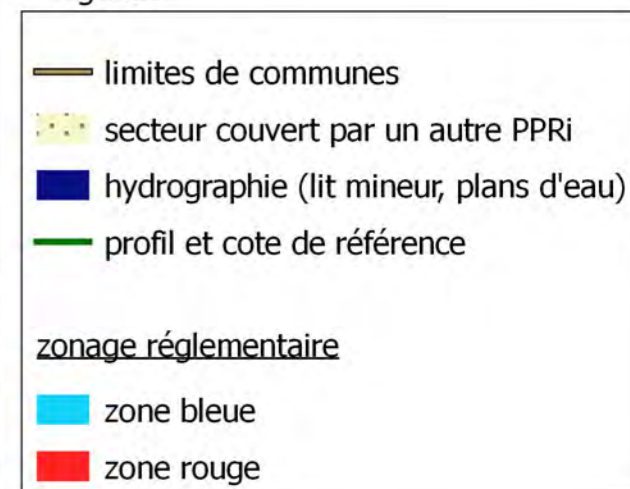
PPRi interdépartemental de la moyenne vallée de l'Ognon

ZONAGE RÉGLEMENTAIRE planche 8

Localisation



Légende



échelle : 1/5000

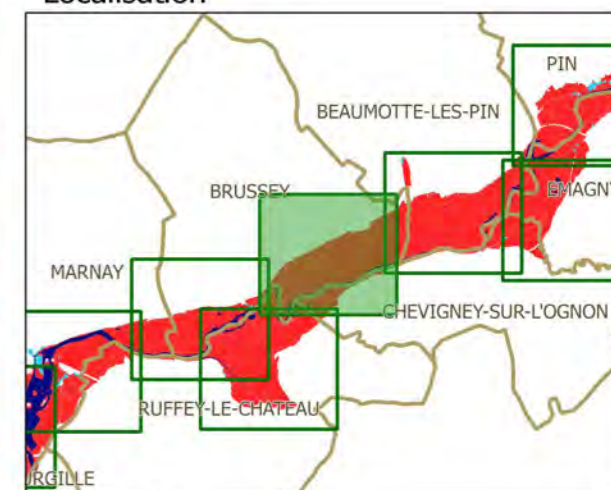
source : DDT25/ERNF/UPRNT
fond de plan : IGN BD Parcellaire
Date d'édition : 14/04/2017



PPRi interdépartemental de la moyenne vallée de l'Ognon

ZONAGE RÉGLEMENTAIRE planche 9

Localisation



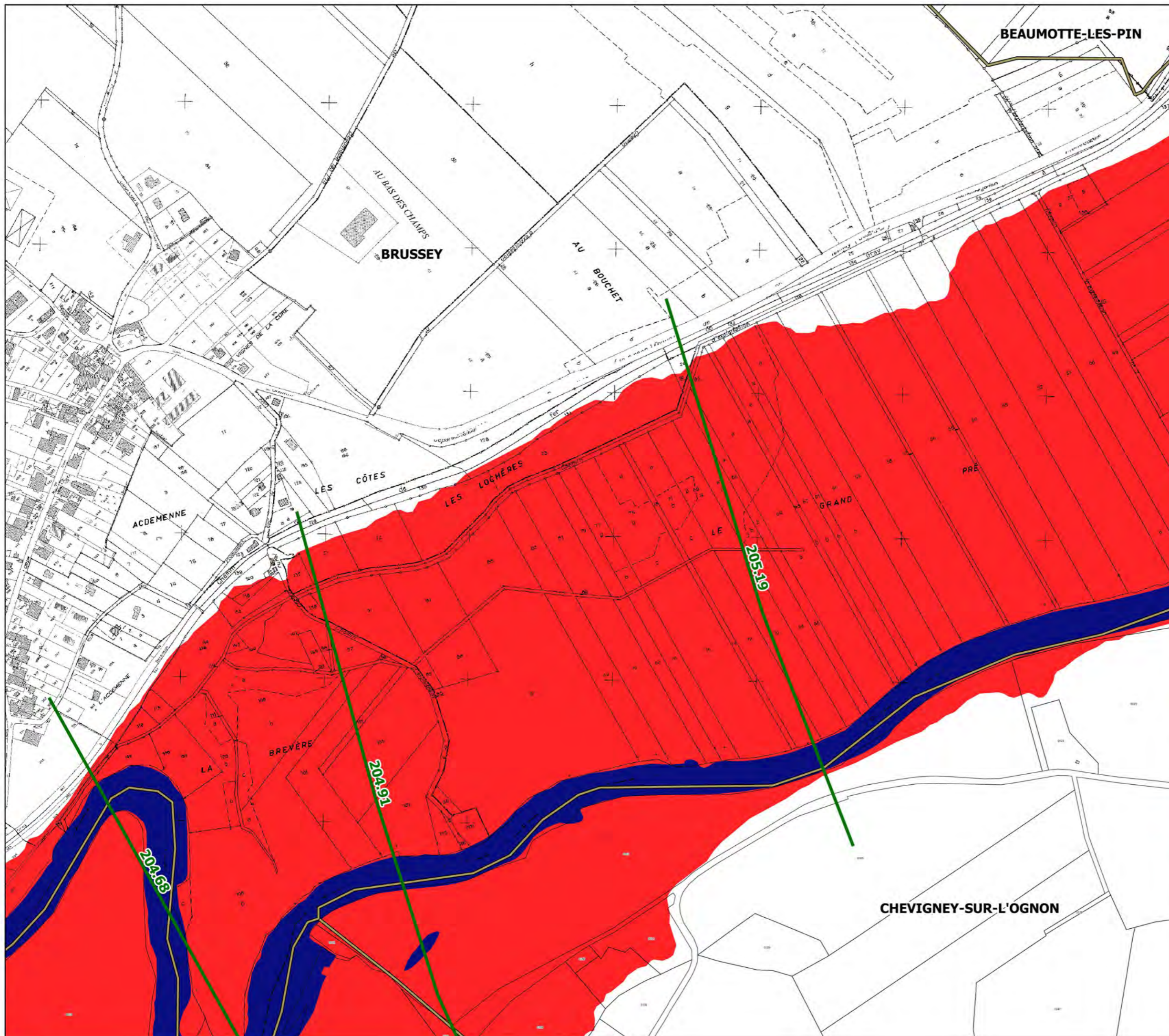
Légende

- limites de communes
 - secteur couvert par un autre PPRi
 - hydrographie (lit mineur, plans d'eau)
 - profil et cote de référence
- zonage réglementaire**
- zone bleue
 - zone rouge



échelle : 1/5000

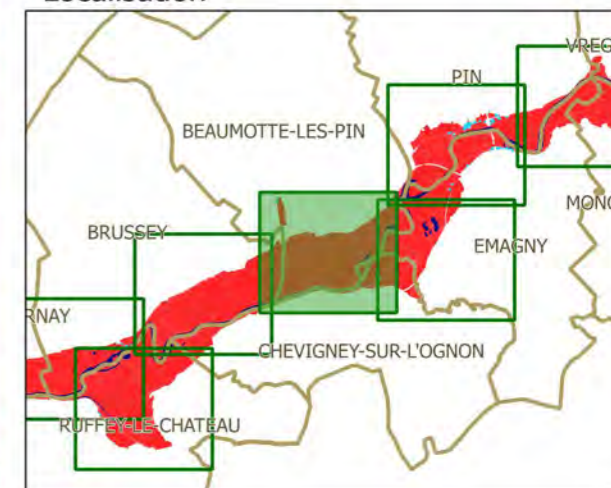
source : DDT25/ERNF/UPRNT
fond de plan : IGN BD Parcellaire
Date d'édition : 14/04/2017









PPRi interdépartemental de la moyenne vallée de l'Ognon

ZONAGE RÉGLEMENTAIRE planche 10

Localisation



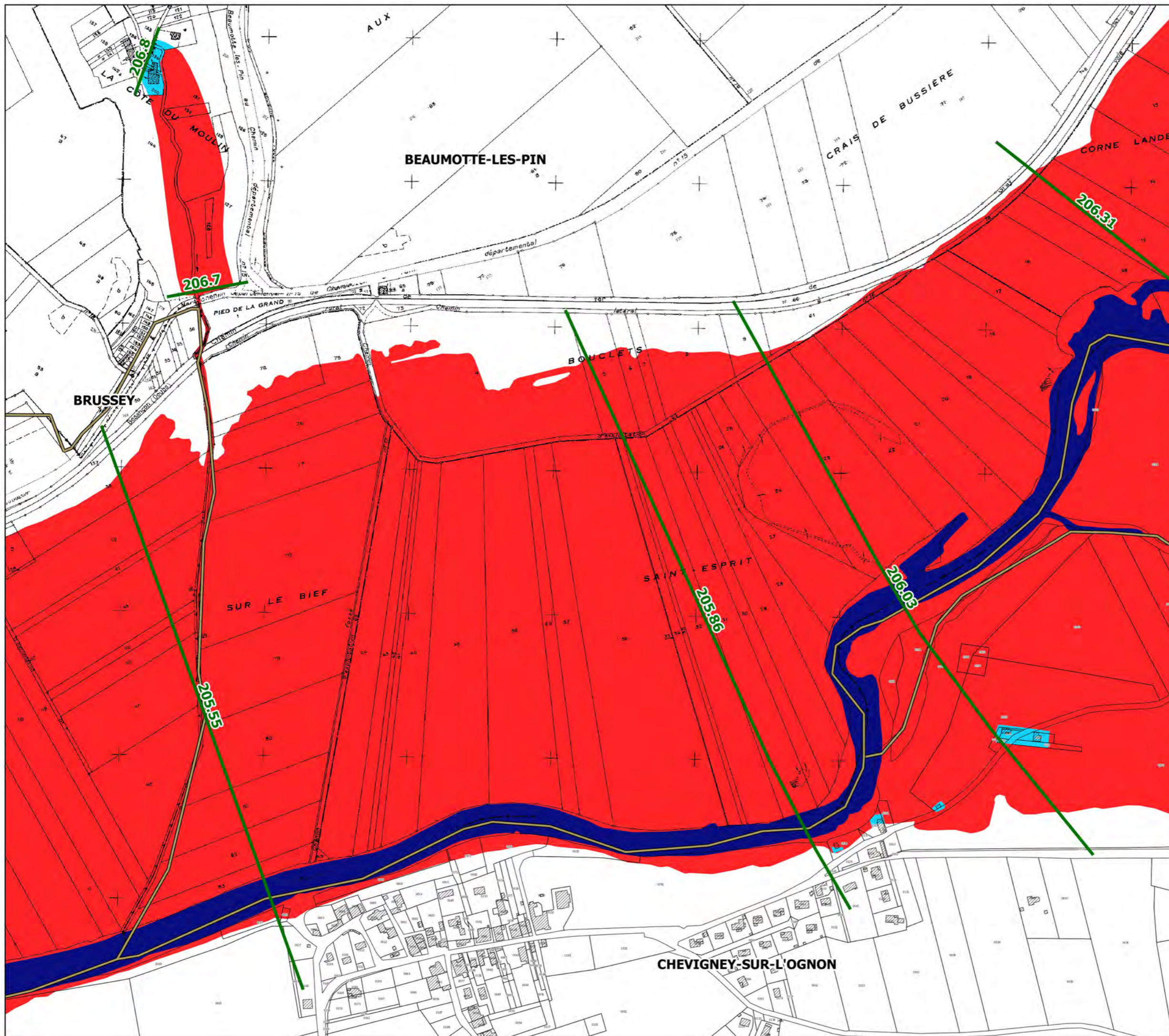
Légende

-  limites de communes
 -  secteur couvert par un autre PPRi
 -  hydrographie (lit mineur, plans d'eau)
 -  profil et cote de référence
- zonage réglementaire**
-  zone bleue
 -  zone rouge



échelle : 1/5000

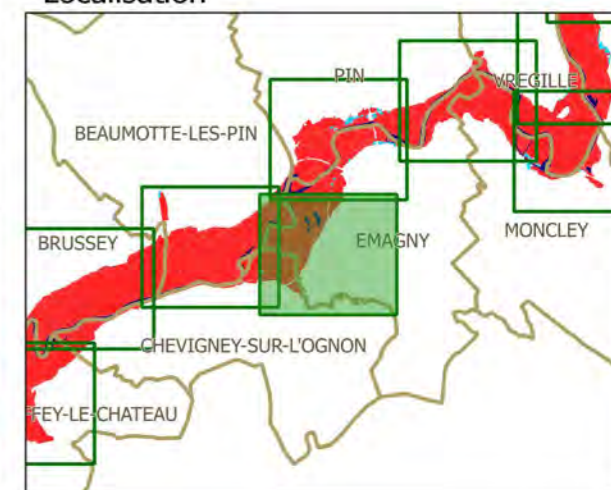
source : DDT25/ERNF/UPRNT
fond de plan : IGN BD Parcellaire
Date d'édition : 14/04/2017



PPRi interdépartemental de la moyenne vallée de l'Ognon

ZONAGE RÉGLEMENTAIRE planche 11

Localisation



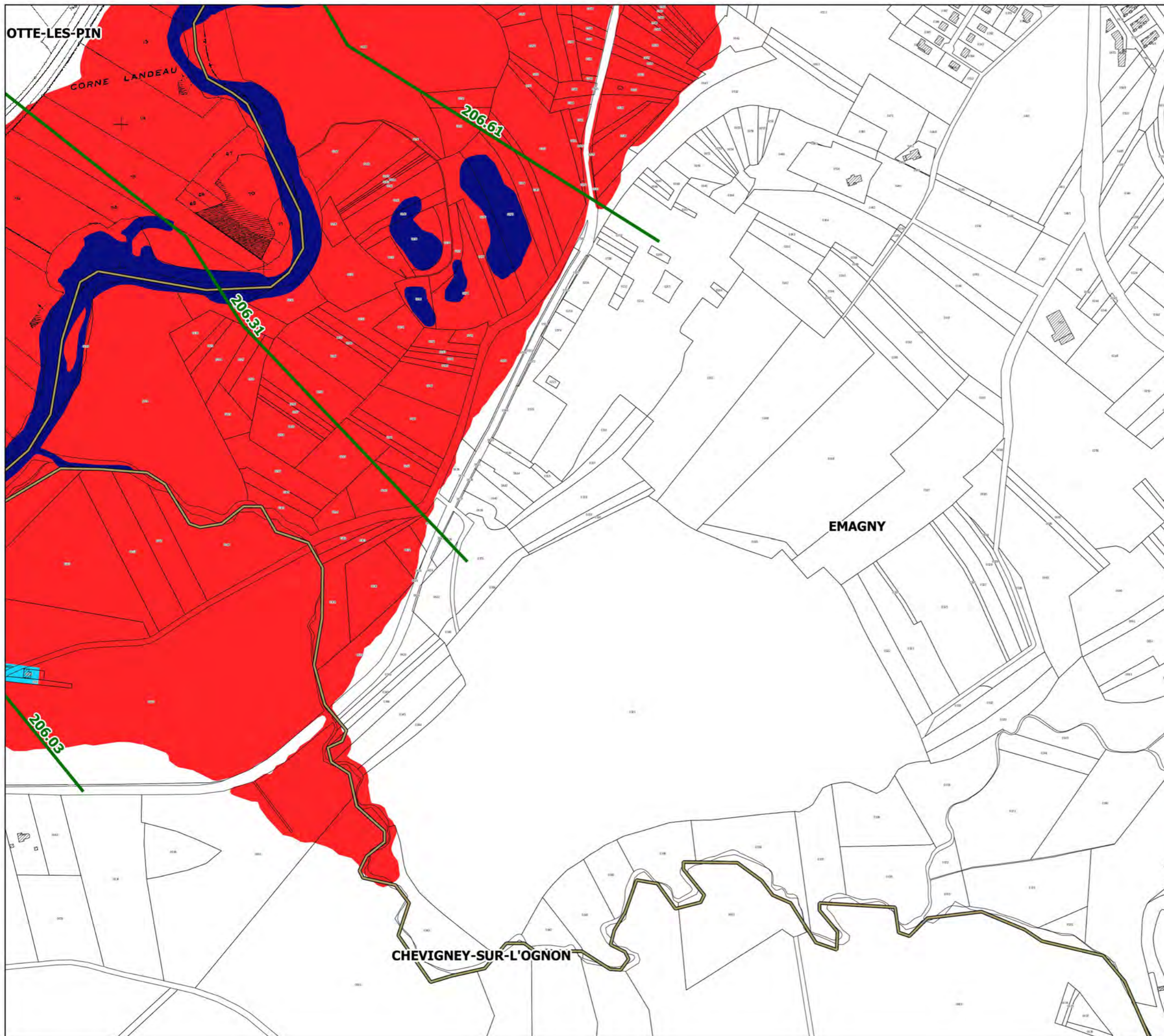
Légende

- limites de communes
 - secteur couvert par un autre PPRi
 - hydrographie (lit mineur, plans d'eau)
 - profil et cote de référence
- zonage réglementaire**
- zone bleue
 - zone rouge



échelle : 1/5000

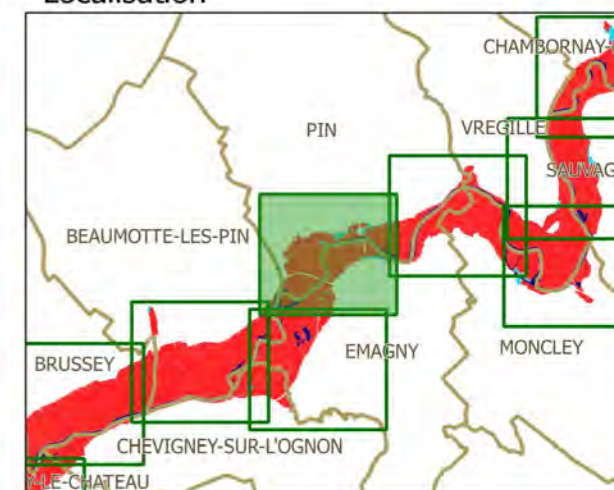
source : DDT25/ERNF/UPRNT
fond de plan : IGN BD Parcellaire
Date d'édition : 14/04/2017









PPRi interdépartemental de la moyenne vallée de l'Ognon

ZONAGE RÉGLEMENTAIRE planche 12

Localisation



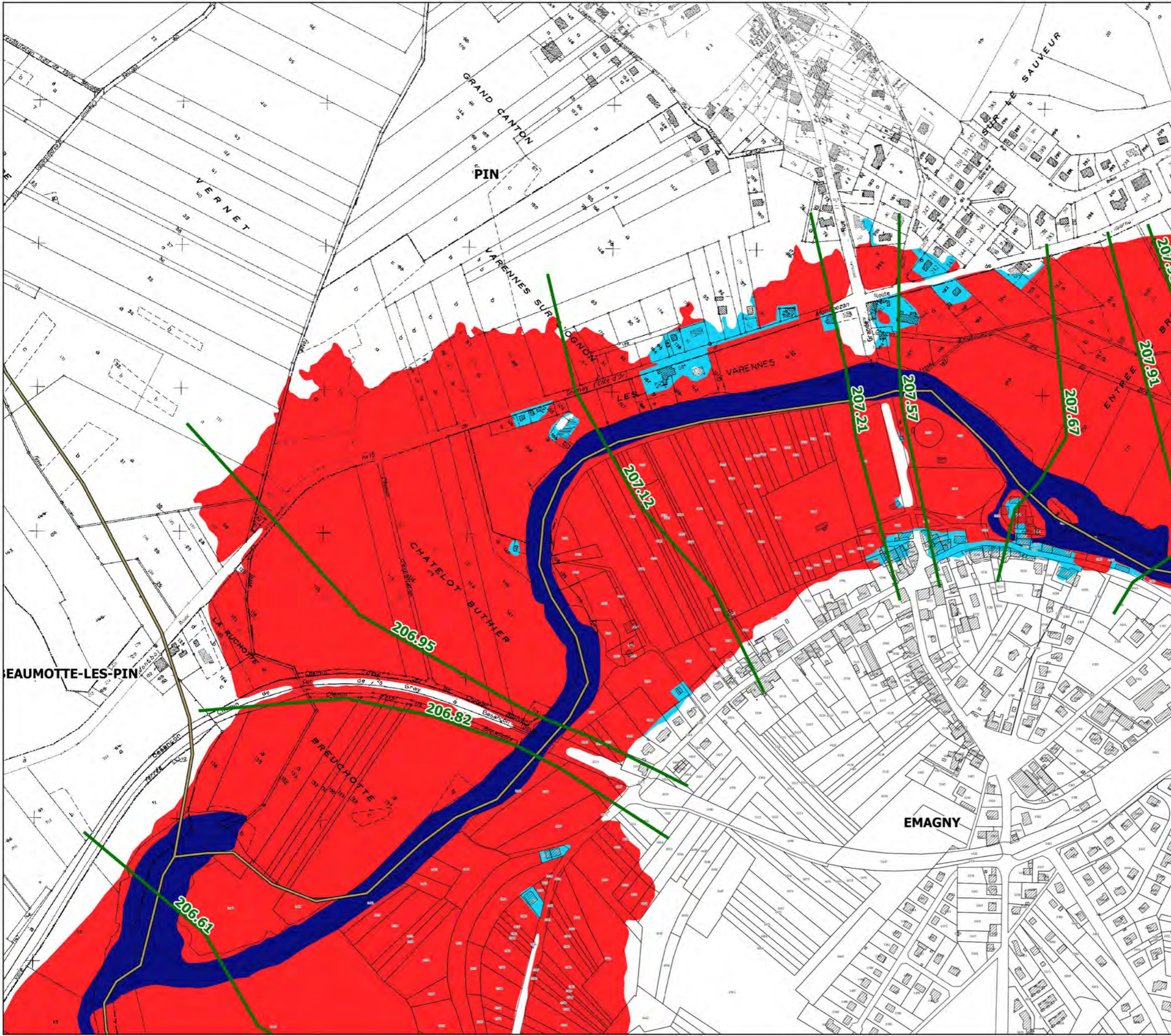
Légende

	limites de communes
	secteur couvert par un autre PPRi
	hydrographie (lit mineur, plans d'eau)
	profil et cote de référence
zonage réglementaire	
	zone bleue
	zone rouge



échelle : 1/5000

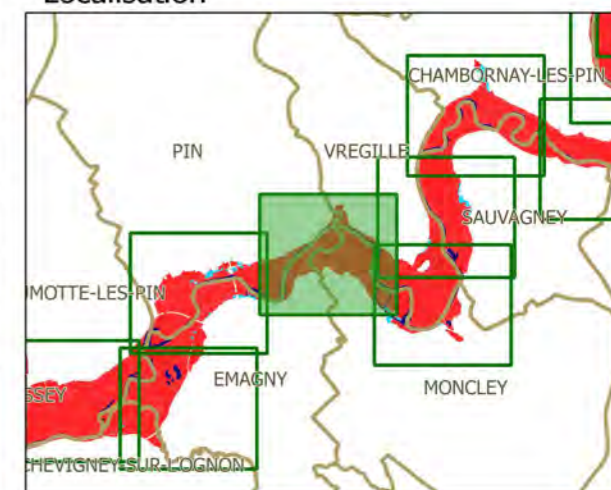
source : DDT25/ERNF/UPRNT
fond de plan : IGN BD Parcellaire
Date d'édition : 14/04/2017



PPRi interdépartemental de la moyenne vallée de l'Ognon

ZONAGE RÉGLEMENTAIRE planche 13

Localisation



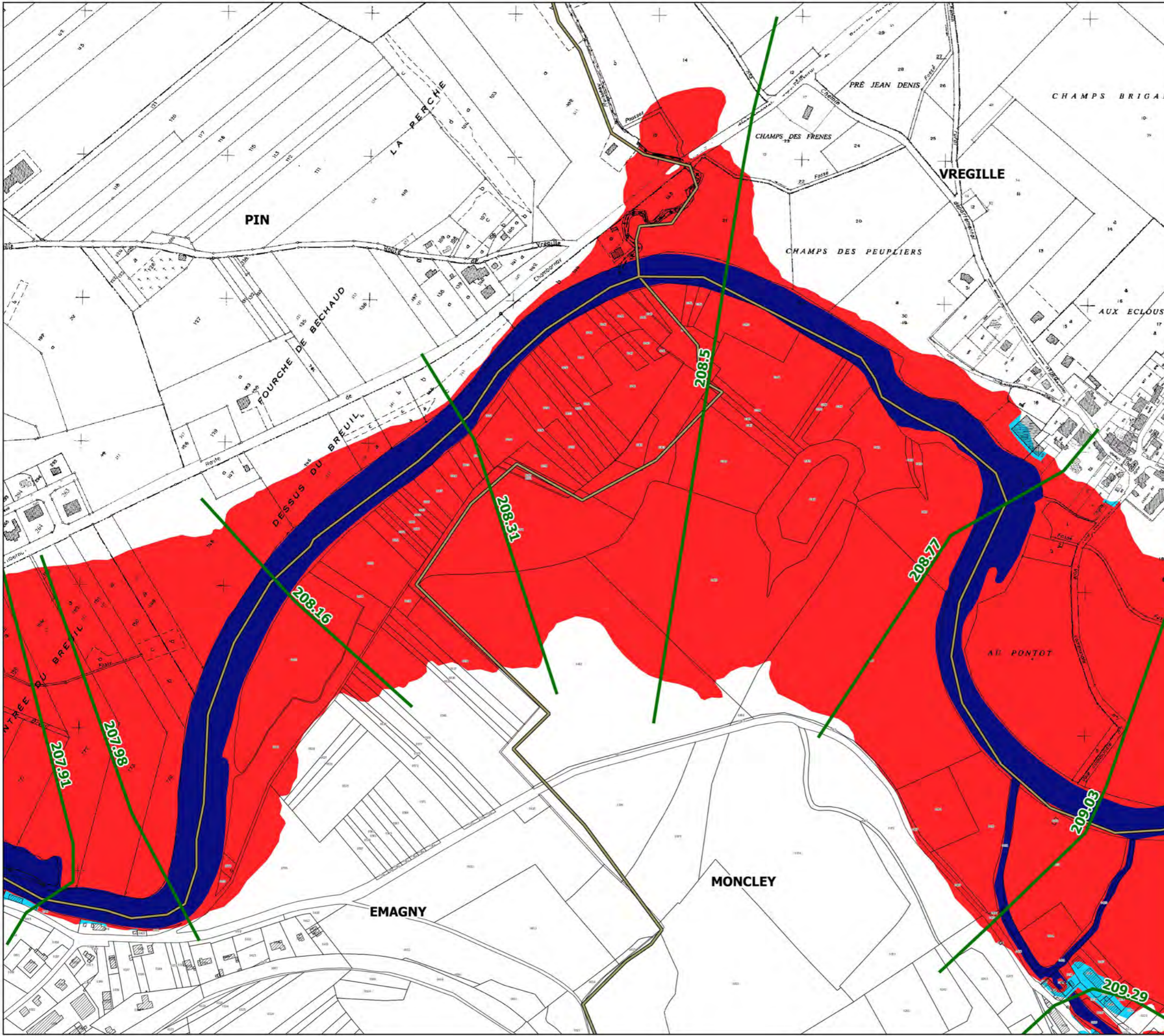
Légende

- limites de communes
 - secteur couvert par un autre PPRi
 - hydrographie (lit mineur, plans d'eau)
 - profil et cote de référence
- zonage réglementaire**
- zone bleue
 - zone rouge



échelle : 1/5000

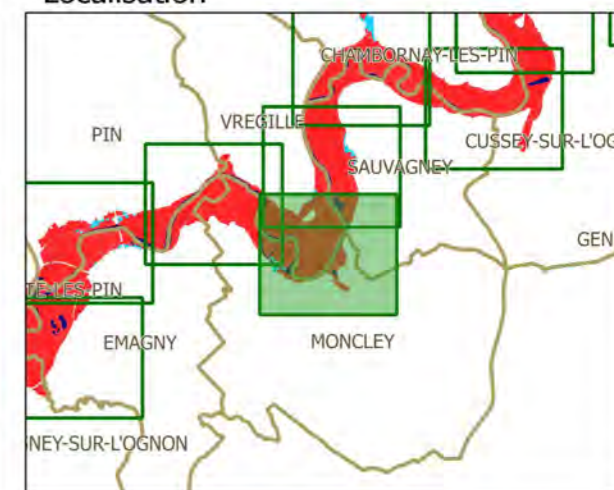
source : DDT25/ERNF/UPRNT
fond de plan : IGN BD Parcellaire
Date d'édition : 14/04/2017



PPRi interdépartemental de la moyenne vallée de l'Ognon

ZONAGE RÉGLEMENTAIRE planche 14

Localisation



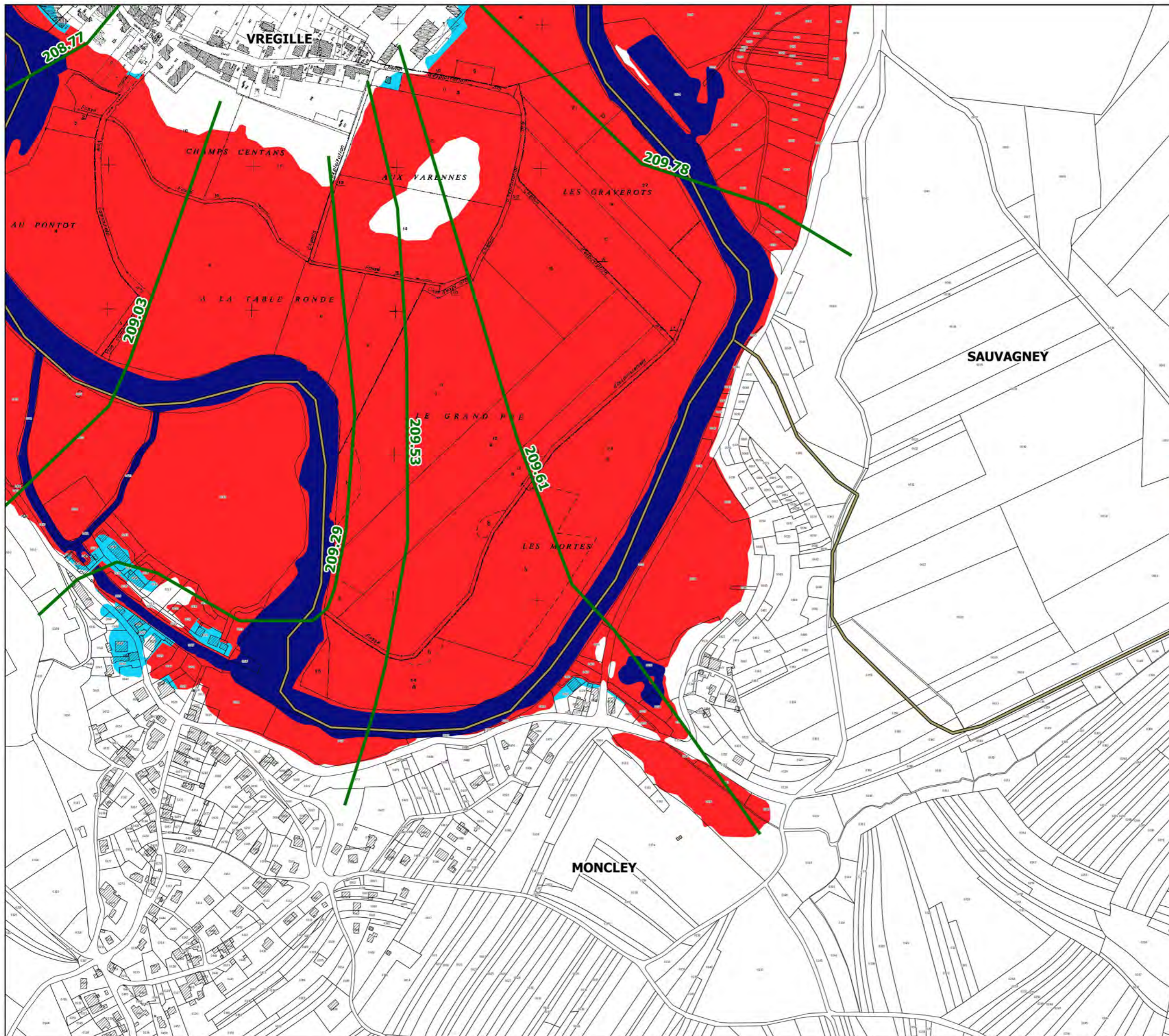
Légende

- limites de communes
 - secteur couvert par un autre PPRi
 - hydrographie (lit mineur, plans d'eau)
 - profil et cote de référence
- zonage réglementaire**
- zone bleue
 - zone rouge



échelle : 1/5000

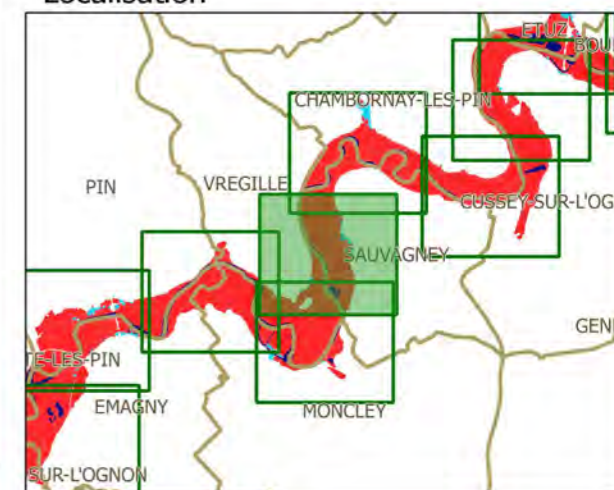
source : DDT25/ERNF/UPRNT
fond de plan : IGN BD Parcellaire
Date d'édition : 14/04/2017



PPRi interdépartemental de la moyenne vallée de l'Ognon

ZONAGE RÉGLEMENTAIRE planche 15

Localisation



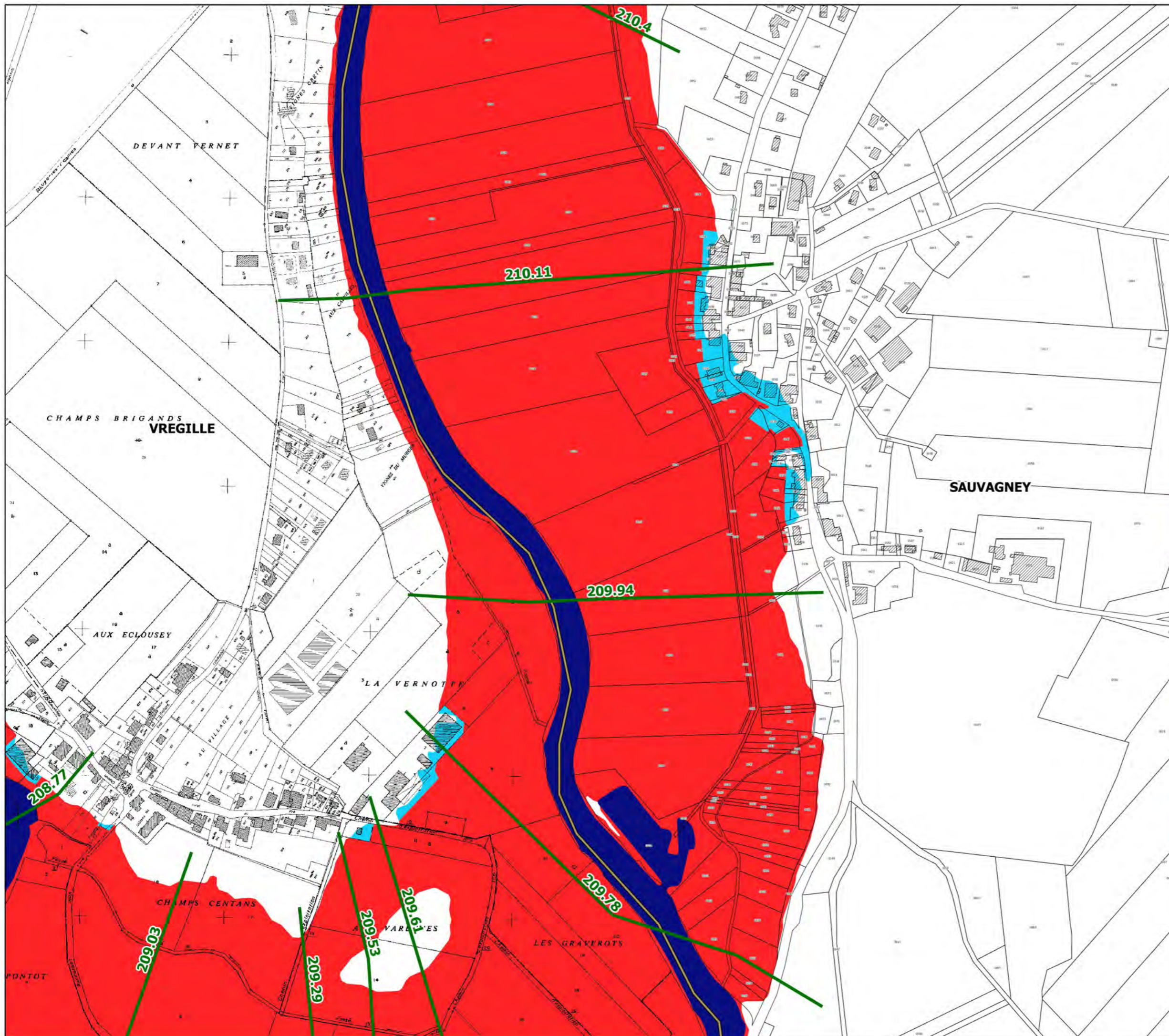
Légende

- limites de communes
 - secteur couvert par un autre PPRi
 - hydrographie (lit mineur, plans d'eau)
 - profil et cote de référence
- zonage réglementaire**
- zone bleue
 - zone rouge



échelle : 1/5000

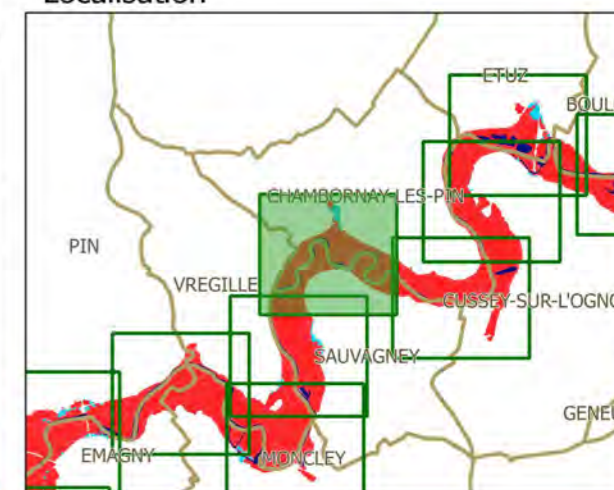
source : DDT25/ERNF/UPRNT
fond de plan : IGN BD Parcellaire
Date d'édition : 14/04/2017



PPRi interdépartemental de la moyenne vallée de l'Ognon

ZONAGE RÉGLEMENTAIRE planche 16

Localisation



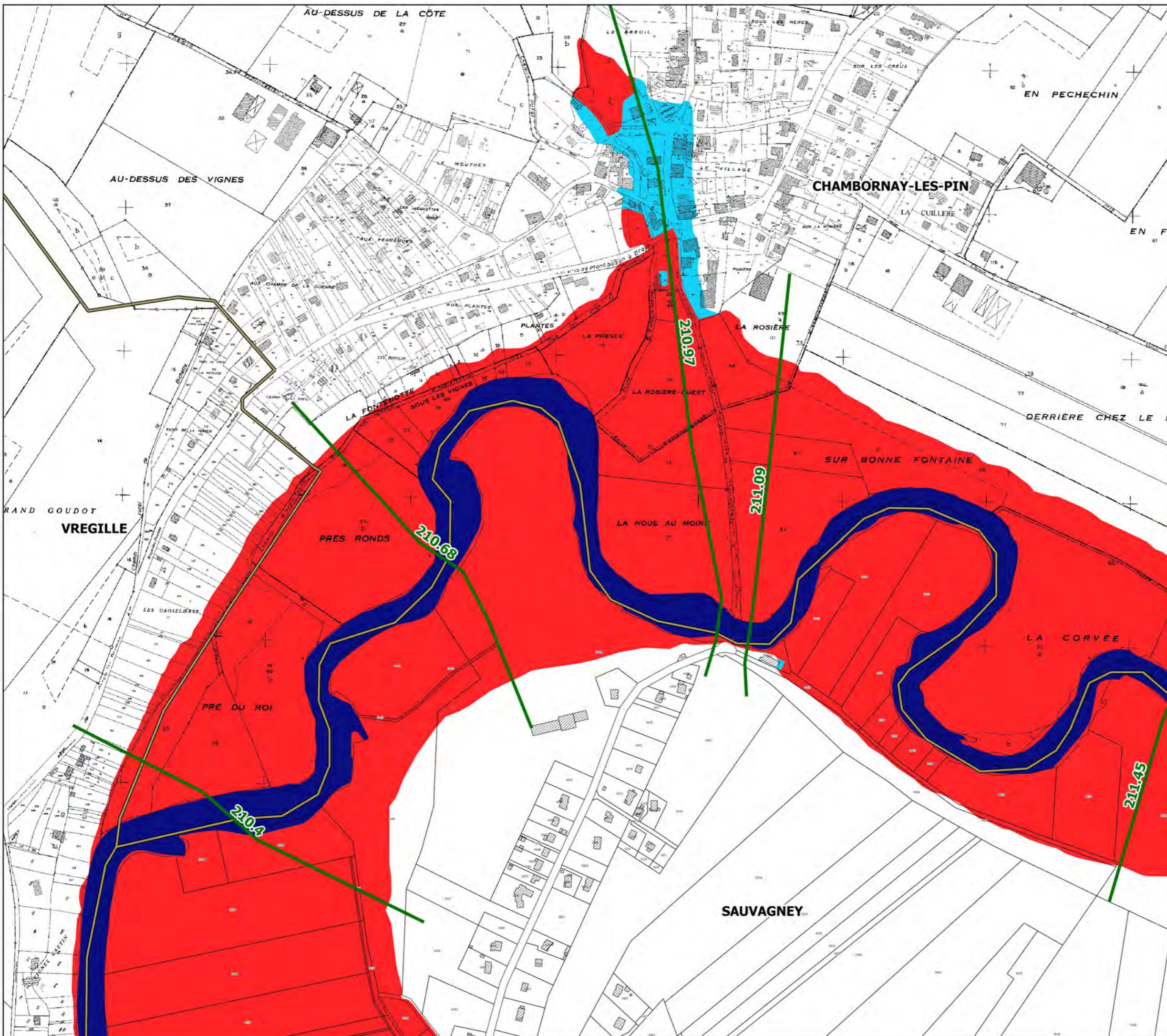
Légende

- limites de communes
 - secteur couvert par un autre PPRi
 - hydrographie (lit mineur, plans d'eau)
 - profil et cote de référence
- zonage réglementaire**
- zone bleue
 - zone rouge



échelle : 1/5000

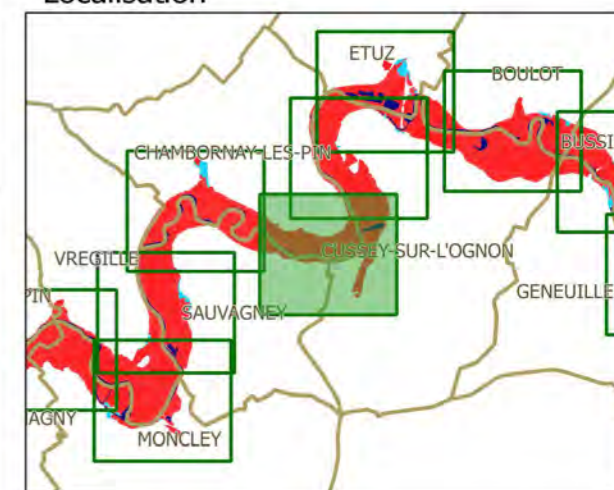
source : DDT25/ERNF/UPRNT
fond de plan : IGN BD Parcellaire
Date d'édition : 14/04/2017



PPRi interdépartemental de la moyenne vallée de l'Ognon

ZONAGE RÉGLEMENTAIRE planche 17

Localisation



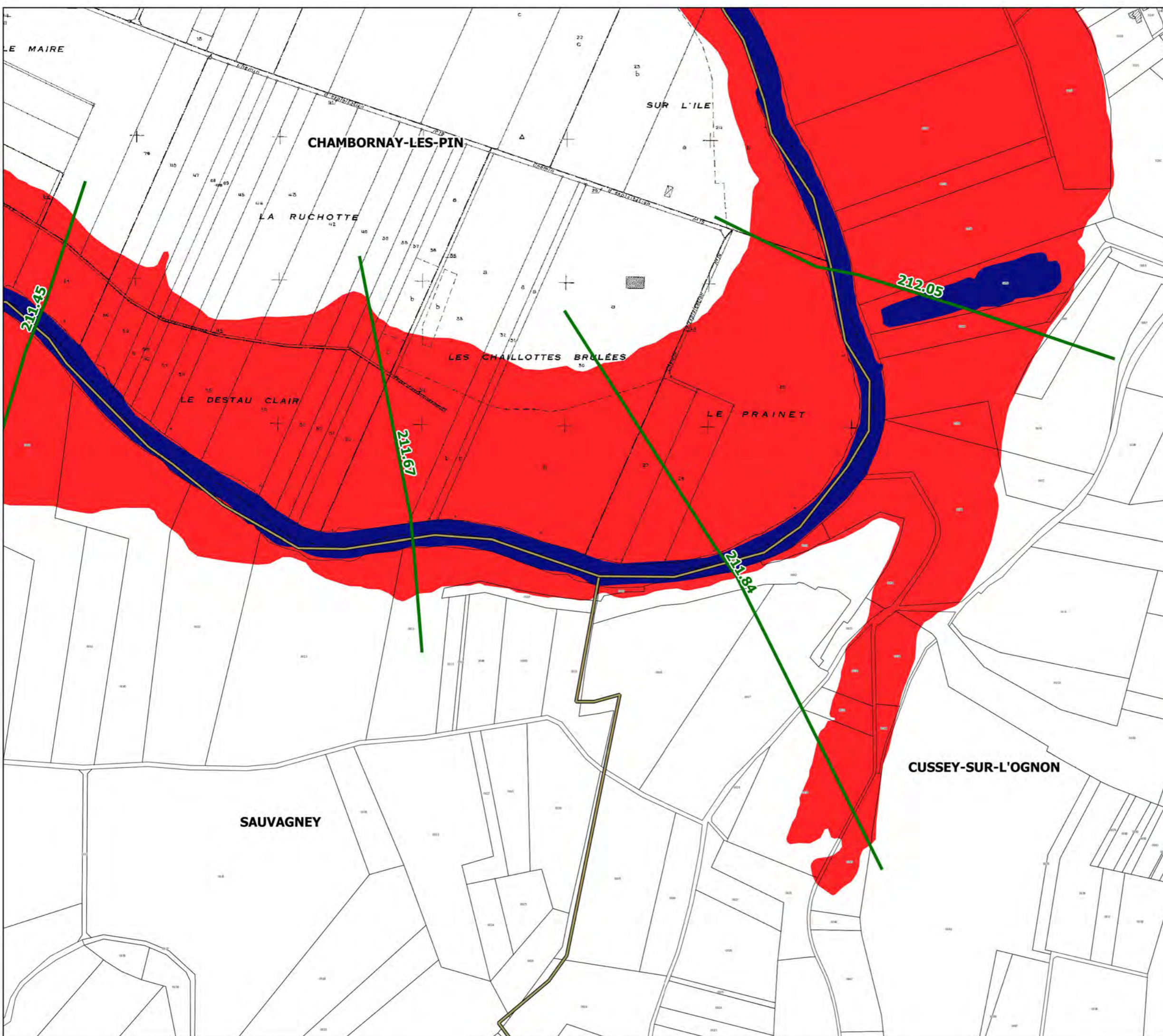
Légende

- limites de communes
 - secteur couvert par un autre PPRi
 - hydrographie (lit mineur, plans d'eau)
 - profil et cote de référence
- zonage réglementaire**
- zone bleue
 - zone rouge



échelle : 1/5000

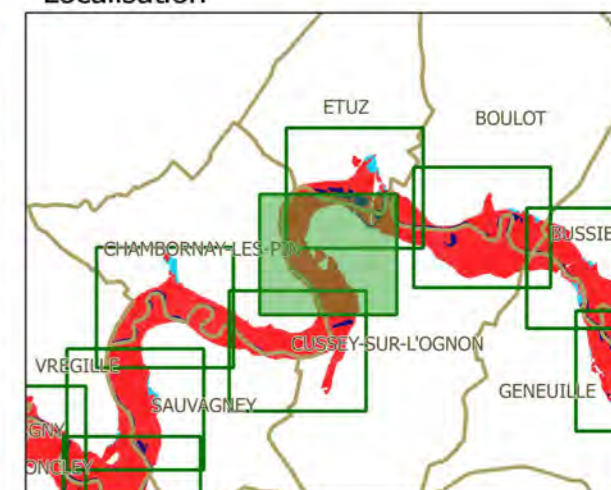
source : DDT25/ERNF/UPRNT
fond de plan : IGN BD Parcellaire
Date d'édition : 14/04/2017









PPRi interdépartemental de la moyenne vallée de l'Ognon

ZONAGE RÉGLEMENTAIRE planche 18

Localisation



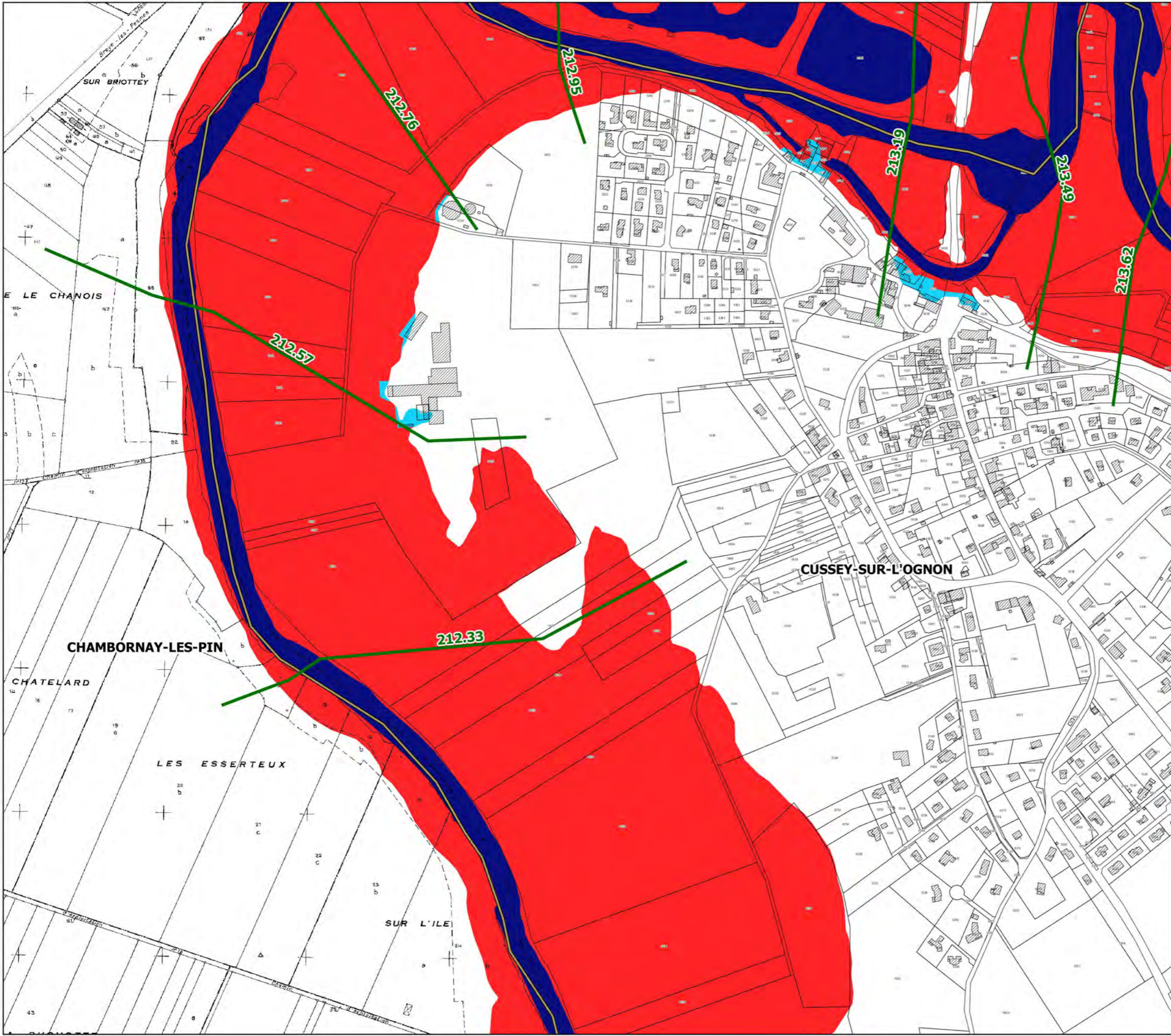
Légende

	limites de communes
	secteur couvert par un autre PPRi
	hydrographie (lit mineur, plans d'eau)
	profil et cote de référence
zonage réglementaire	
	zone bleue
	zone rouge



échelle : 1/5000

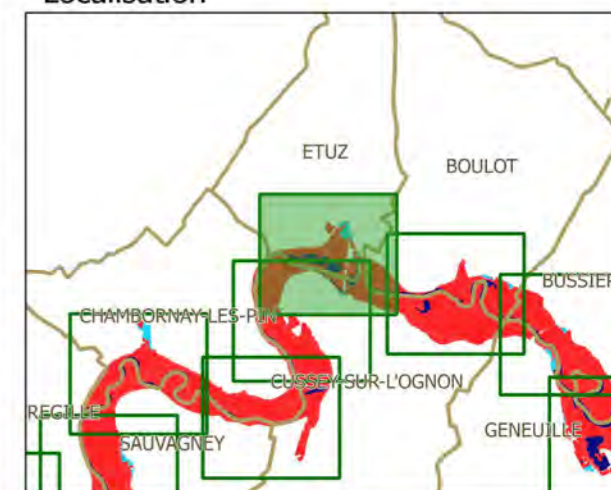
source : DDT25/ERNF/UPRNT
fond de plan : IGN BD Parcellaire
Date d'édition : 14/04/2017



PPRi interdépartemental de la moyenne vallée de l'Ognon

ZONAGE RÉGLEMENTAIRE planche 19

Localisation



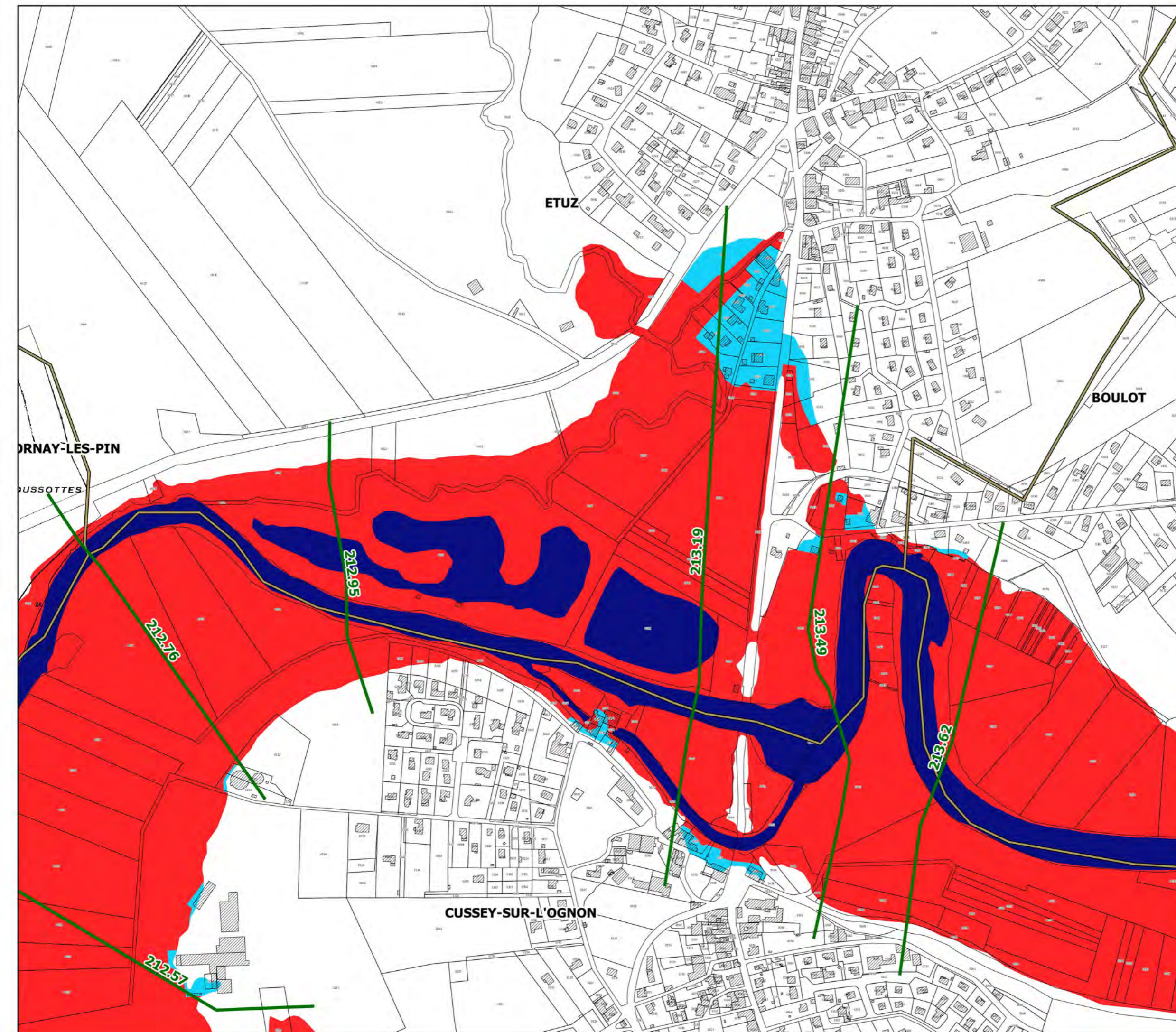
Légende

- limites de communes
 - ▨ secteur couvert par un autre PPRi
 - hydrographie (lit mineur, plans d'eau)
 - profil et cote de référence
- zonage réglementaire**
- zone bleue
 - zone rouge



échelle : 1/5000

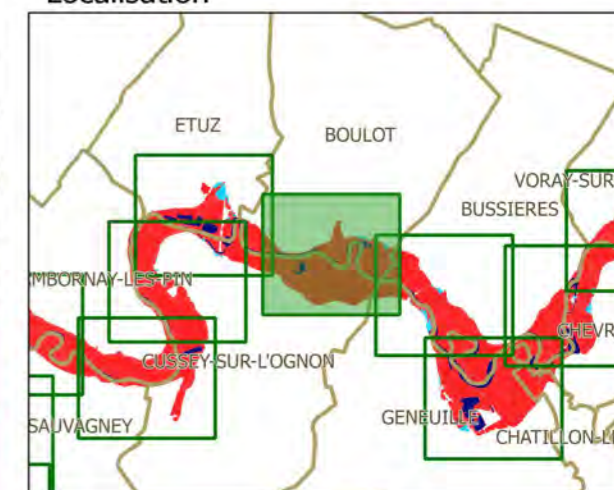
source : DDT25/ERNF/UPRNT
fond de plan : IGN BD Parcellaire
Date d'édition : 14/04/2017



PPRi interdépartemental de la moyenne vallée de l'Ognon

ZONAGE RÉGLEMENTAIRE planche 20

Localisation



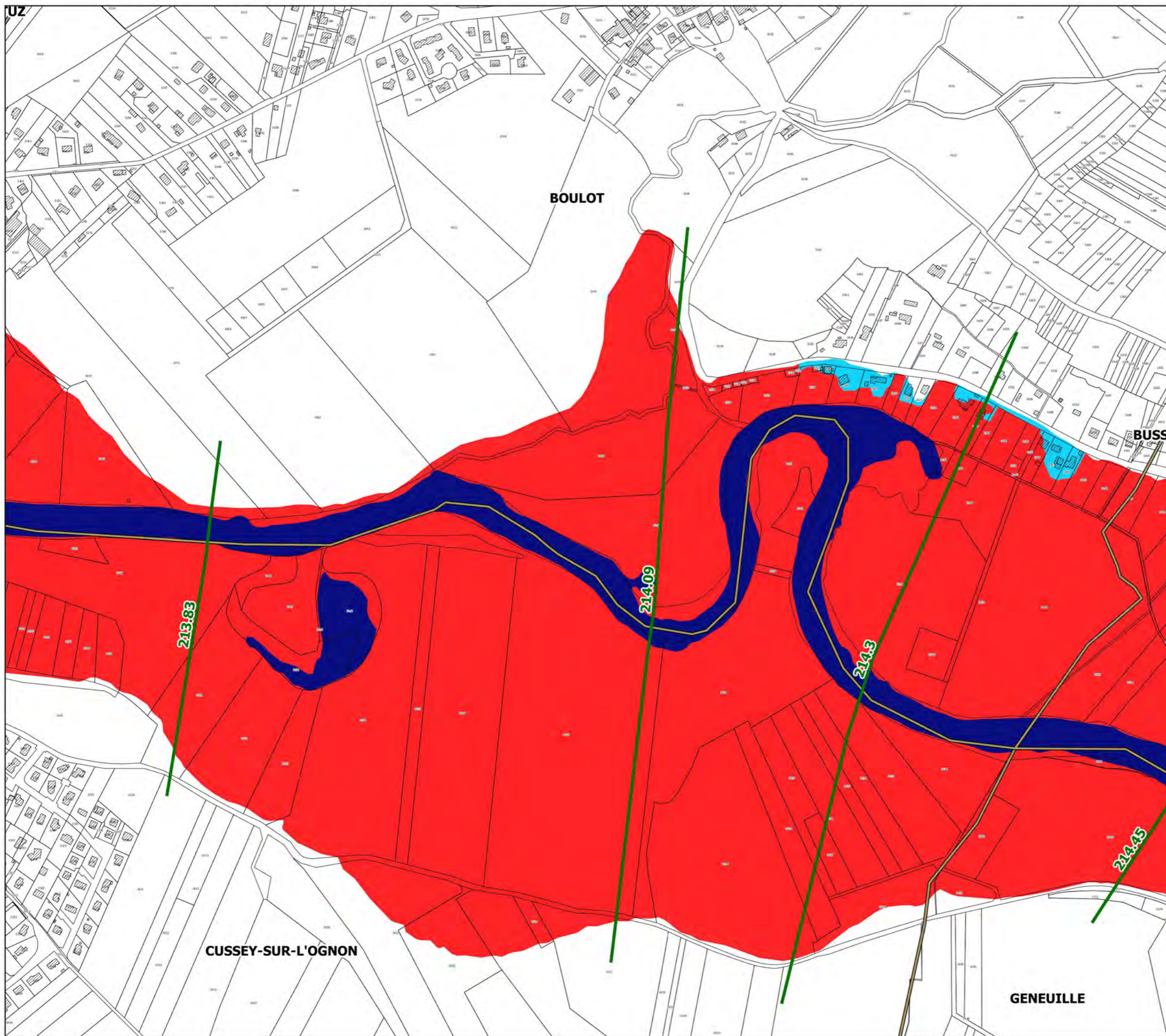
Légende

- limites de communes
 - secteur couvert par un autre PPRi
 - hydrographie (lit mineur, plans d'eau)
 - profil et cote de référence
- zonage réglementaire**
- zone bleue
 - zone rouge



échelle : 1/5000

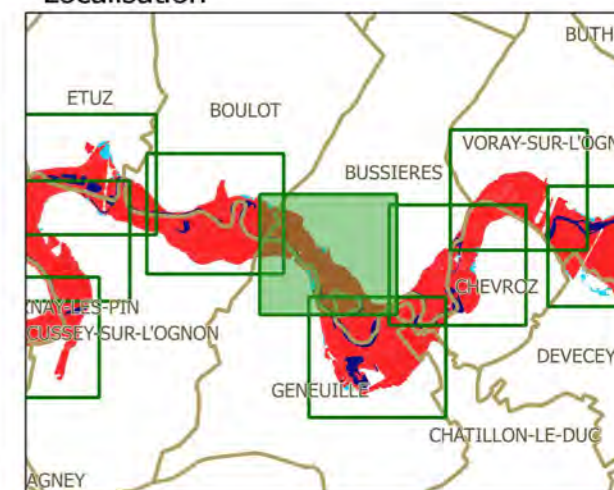
source : DDT25/ERNF/UPRNT
fond de plan : IGN BD Parcellaire
Date d'édition : 14/04/2017



PPRi interdépartemental de la moyenne vallée de l'Ognon

ZONAGE RÉGLEMENTAIRE planche 21

Localisation



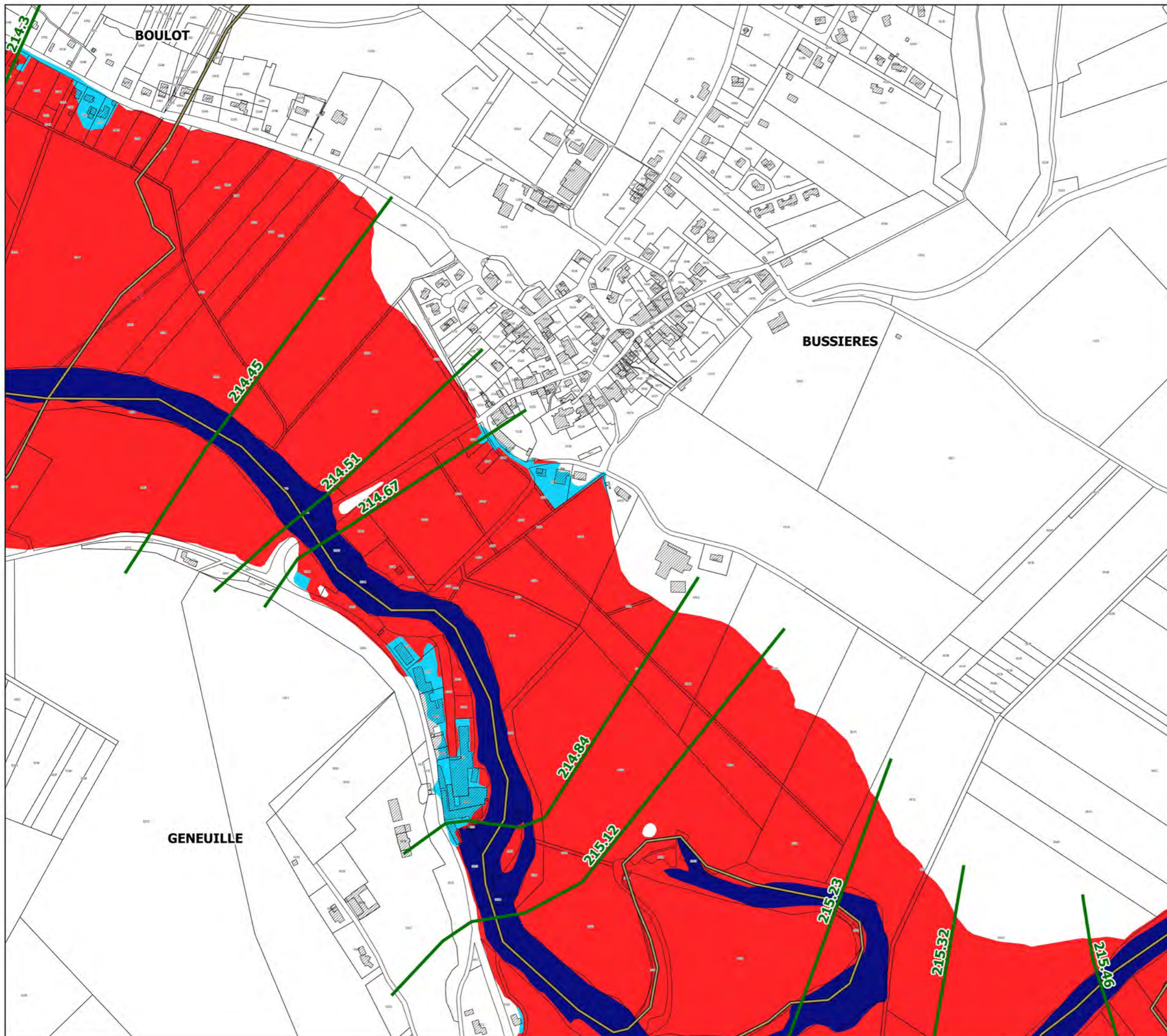
Légende

- limites de communes
 - secteur couvert par un autre PPRi
 - hydrographie (lit mineur, plans d'eau)
 - profil et cote de référence
- zonage réglementaire**
- zone bleue
 - zone rouge



échelle : 1/5000

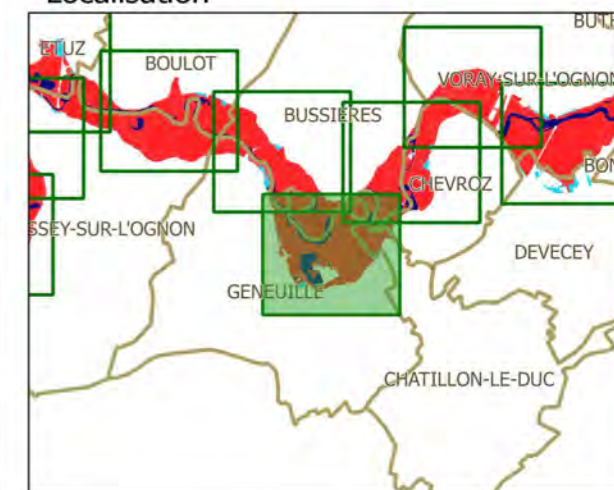
source : DDT25/ERNF/UPRNT
fond de plan : IGN BD Parcellaire
Date d'édition : 14/04/2017



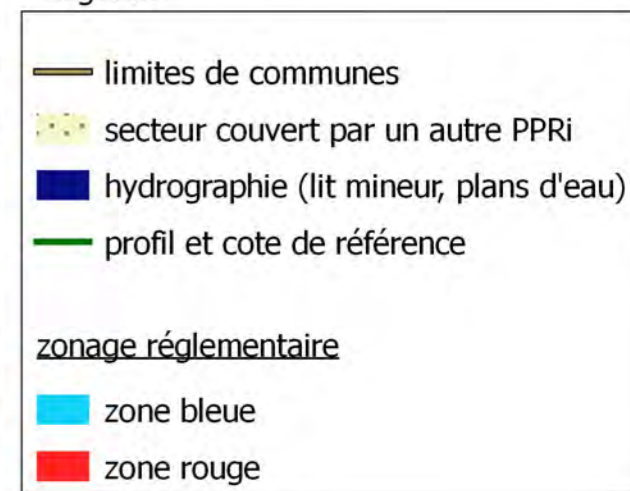
PPRi interdépartemental de la moyenne vallée de l'Ognon

ZONAGE RÉGLEMENTAIRE planche 22

Localisation

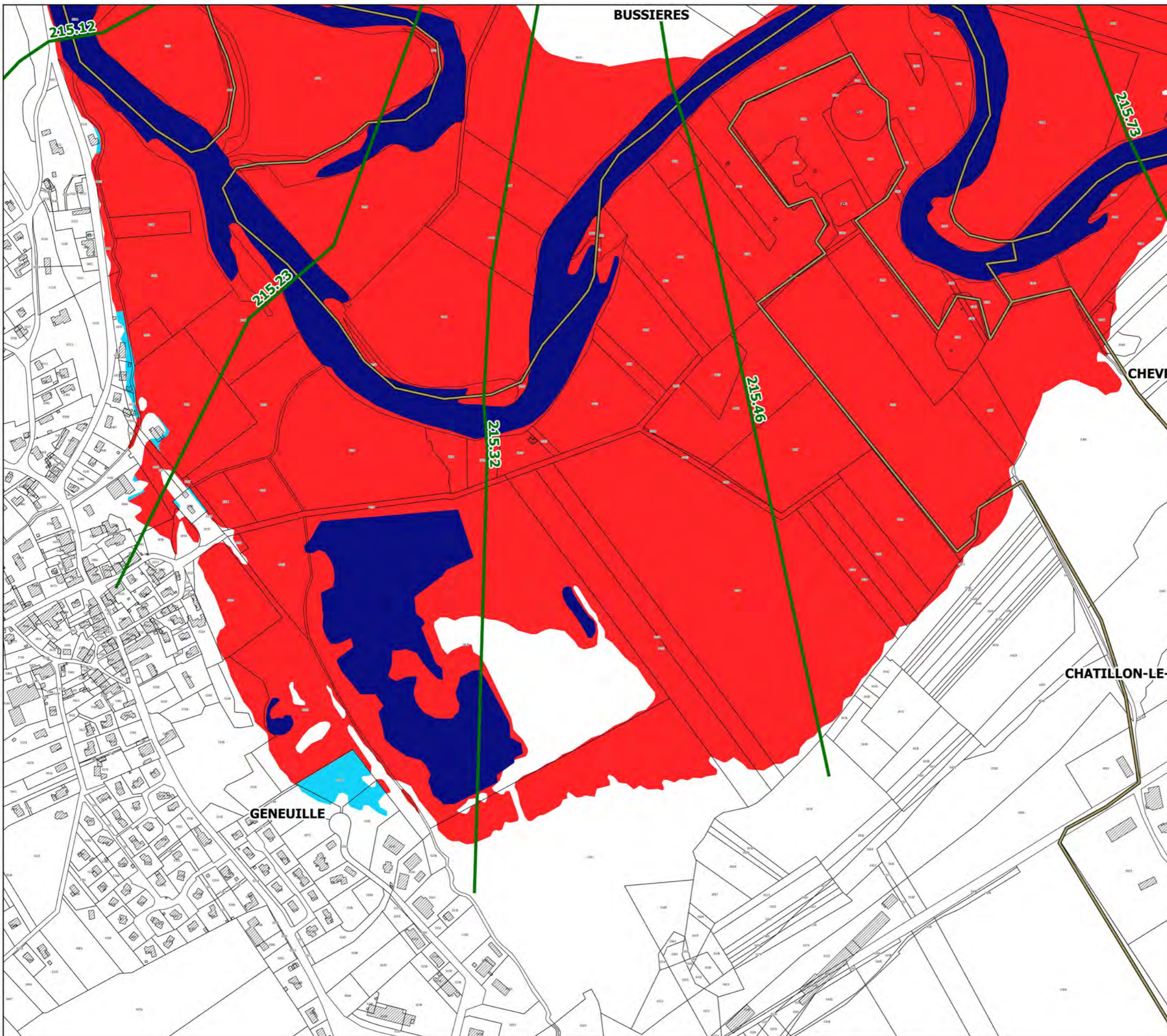


Légende



échelle : 1/5000

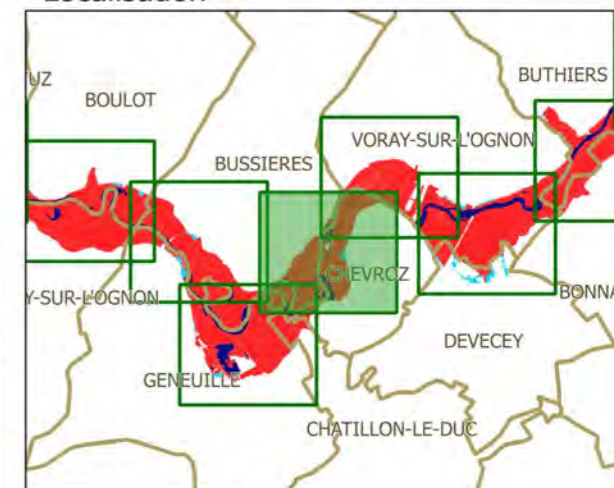
source : DDT25/ERNF/UPRNT
fond de plan : IGN BD Parcellaire
Date d'édition : 14/04/2017



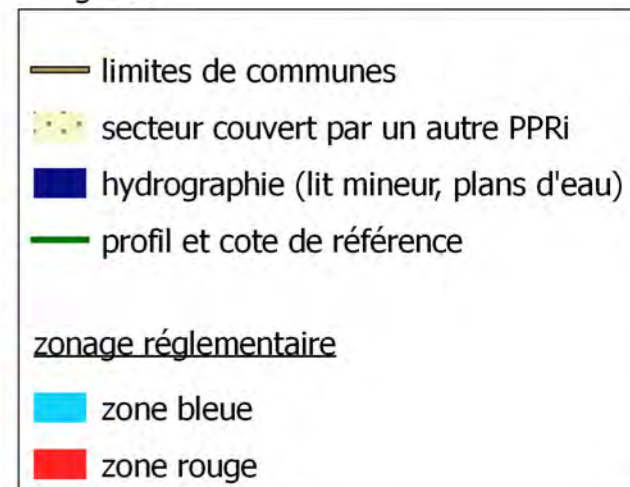
PPRi interdépartemental de la moyenne vallée de l'Ognon

ZONAGE RÉGLEMENTAIRE planche 23

Localisation

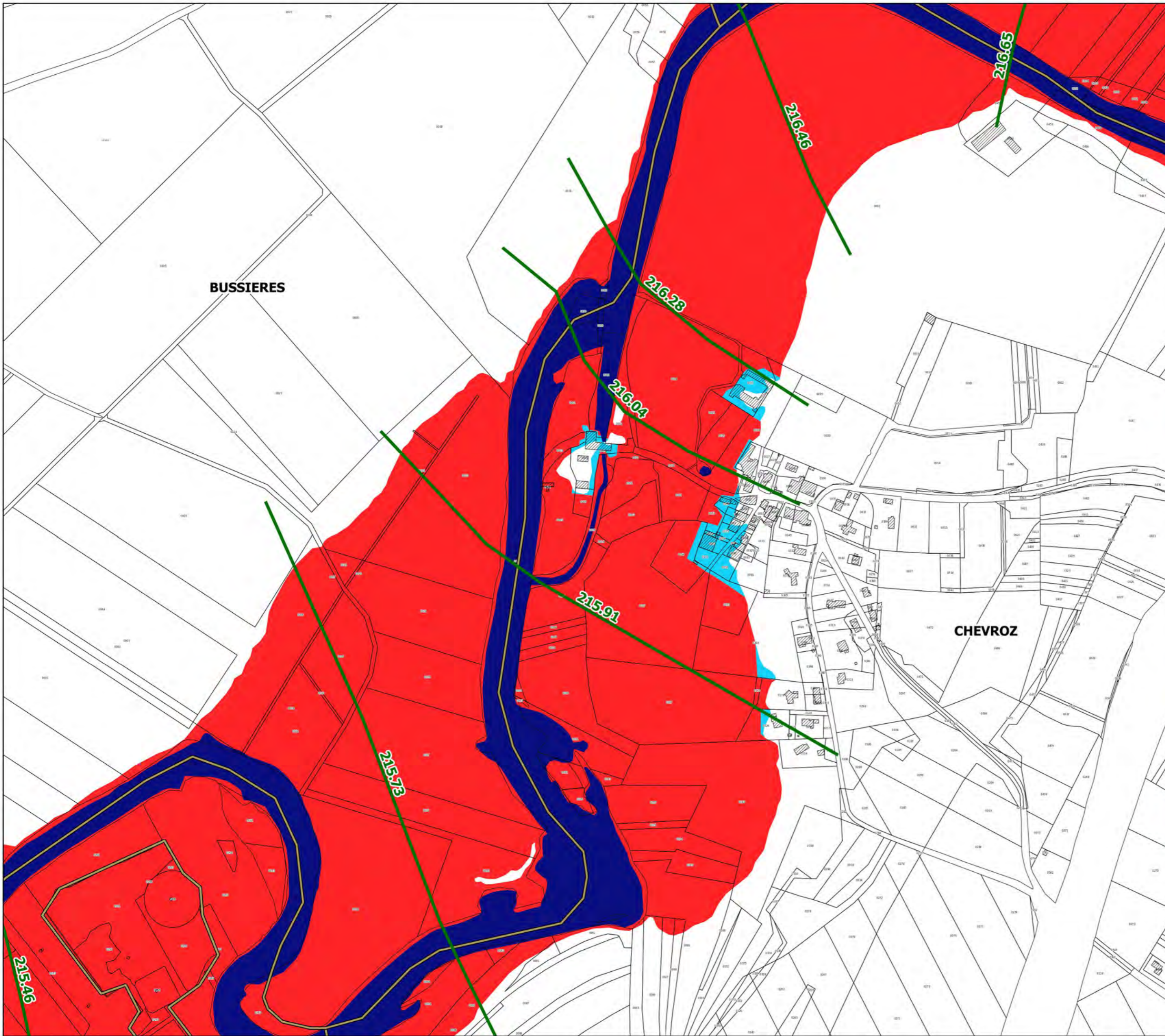


Légende



échelle : 1/5000

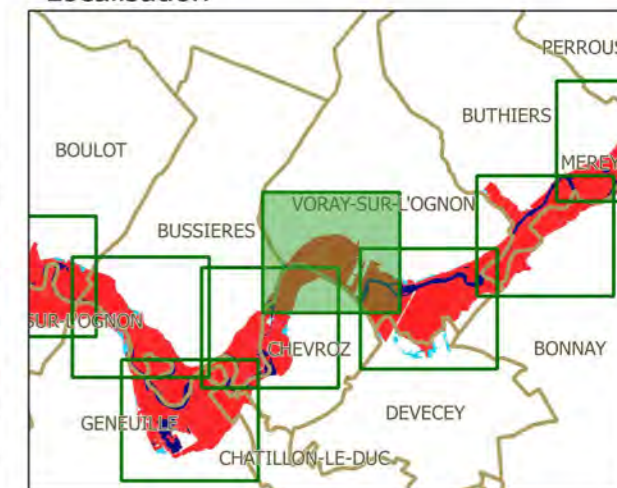
source : DDT25/ERNF/UPRNT
fond de plan : IGN BD Parcellaire
Date d'édition : 14/04/2017



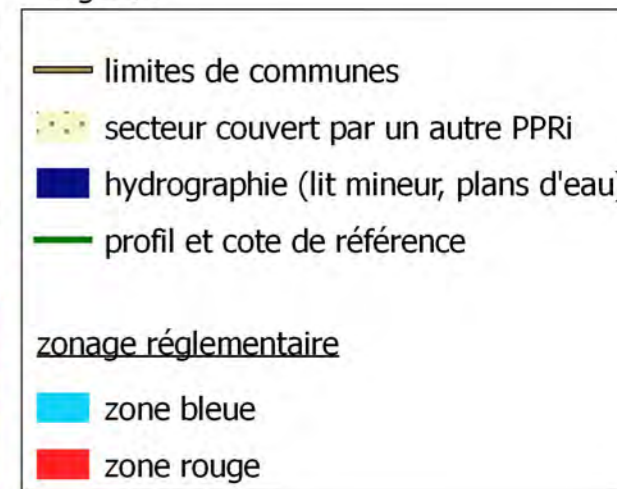
PPRi interdépartemental de la moyenne vallée de l'Ognon

ZONAGE RÉGLEMENTAIRE planche 24

Localisation

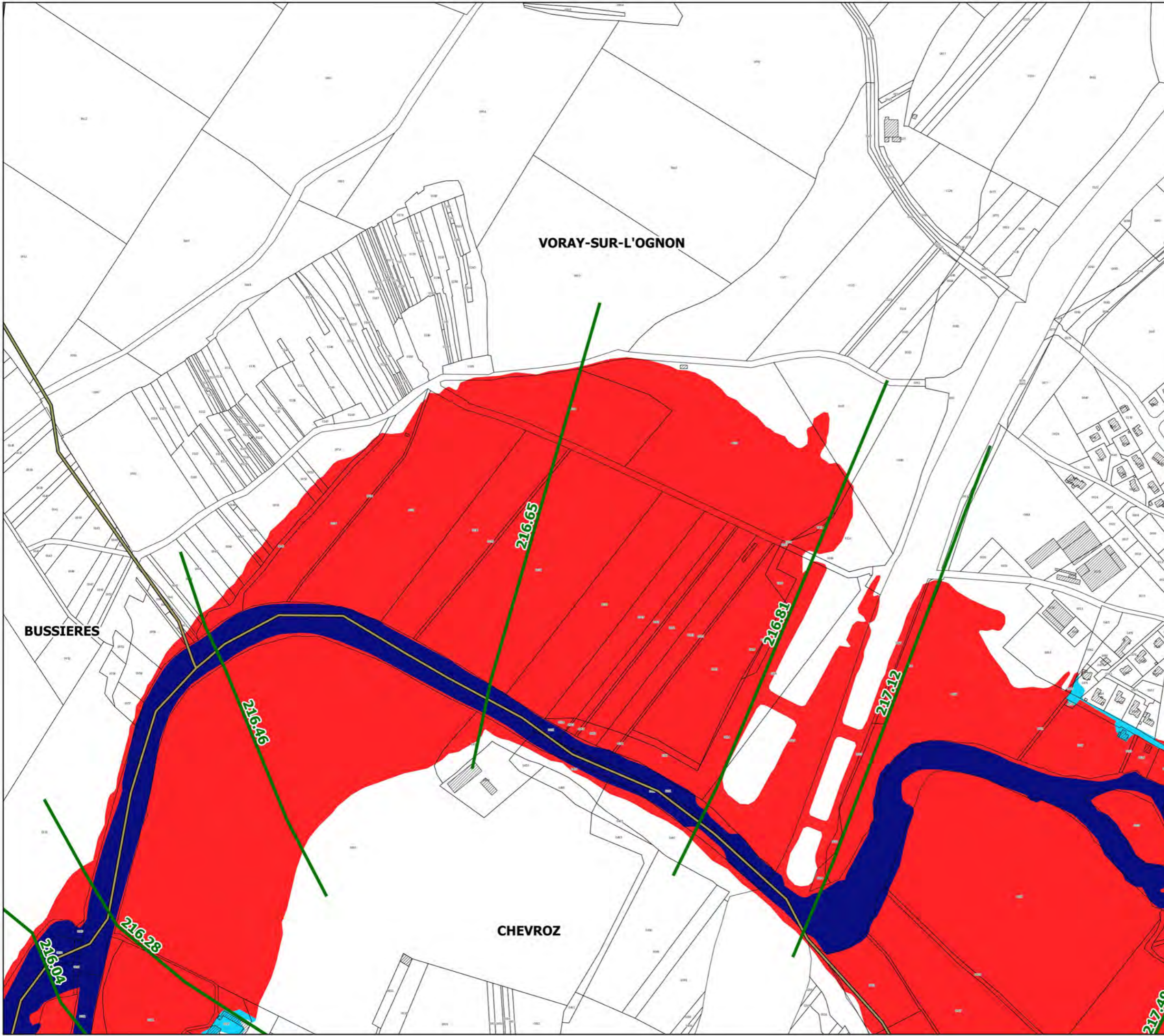


Légende



échelle : 1/5000

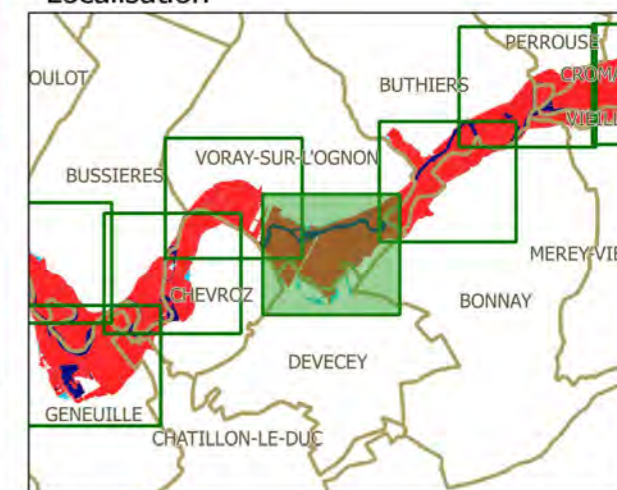
source : DDT25/ERNF/UPRNT
fond de plan : IGN BD Parcellaire
Date d'édition : 14/04/2017



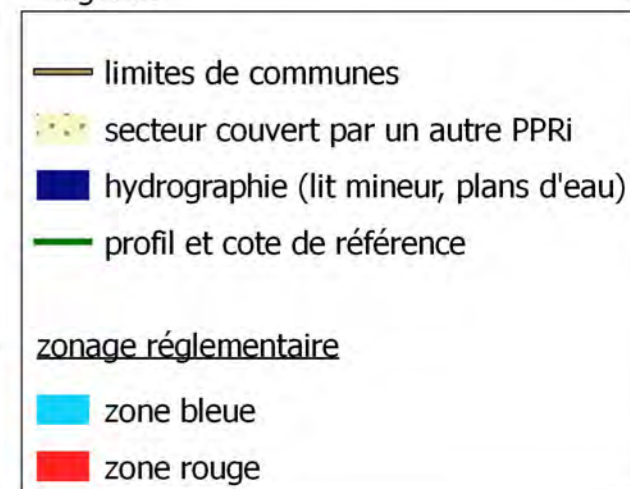
PPRi interdépartemental de la moyenne vallée de l'Ognon

ZONAGE RÉGLEMENTAIRE
planche 25

Localisation

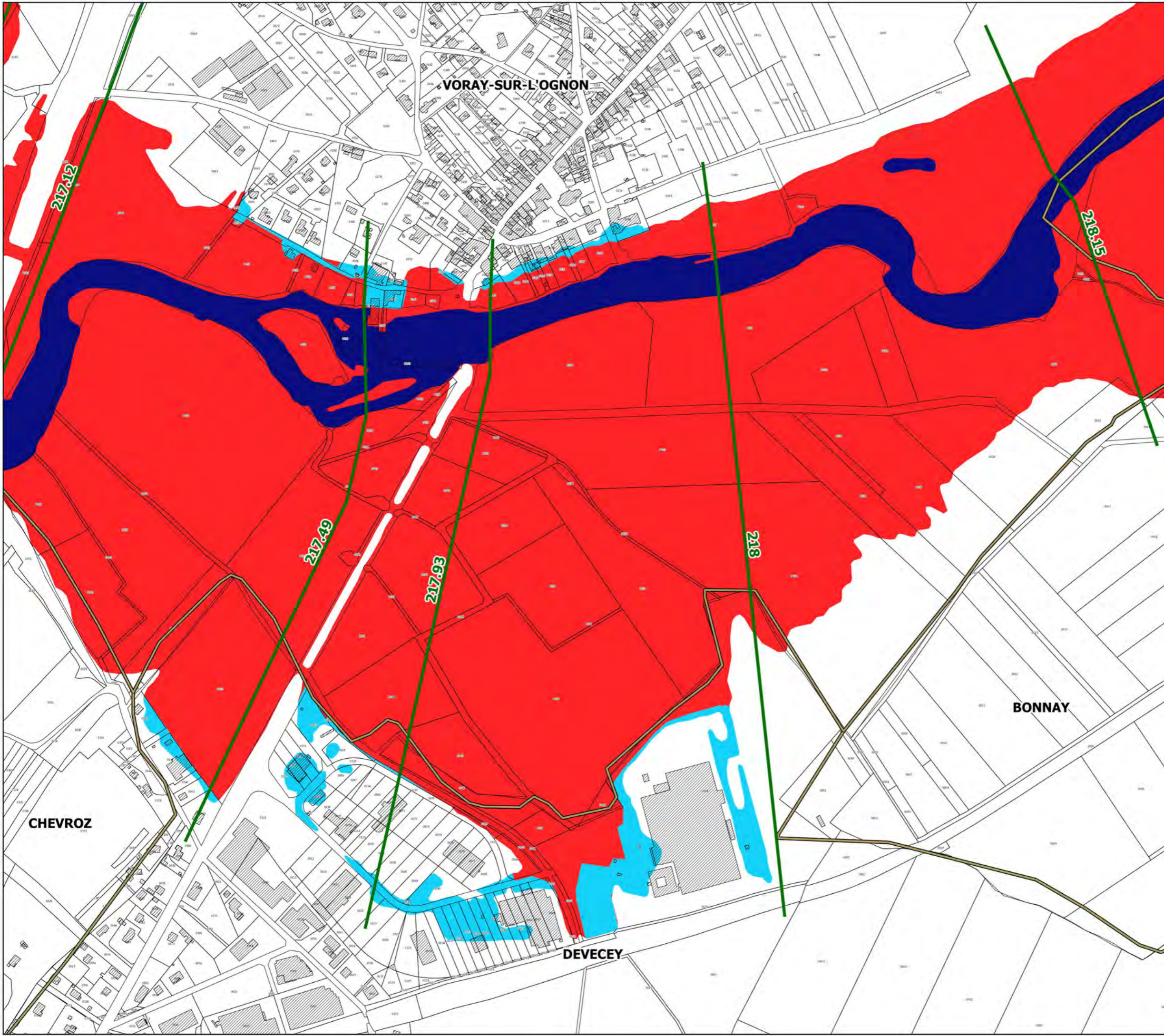


Légende



échelle : 1/5000

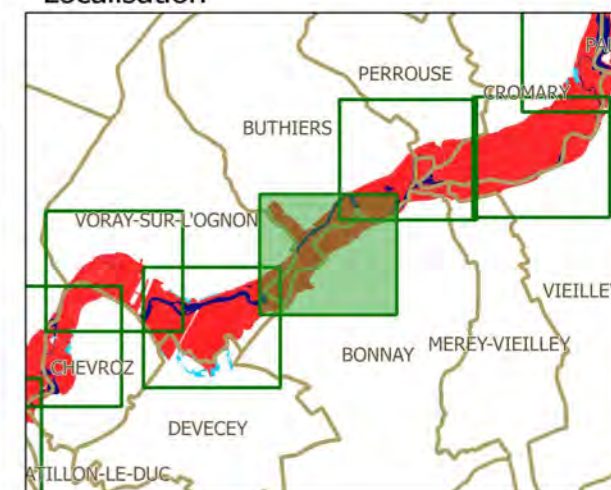
source : DDT25/ERNF/UPRNT
fond de plan : IGN BD Parcellaire
Date d'édition : 14/04/2017



PPRi interdépartemental de la moyenne vallée de l'Ognon

ZONAGE RÉGLEMENTAIRE planche 26

Localisation



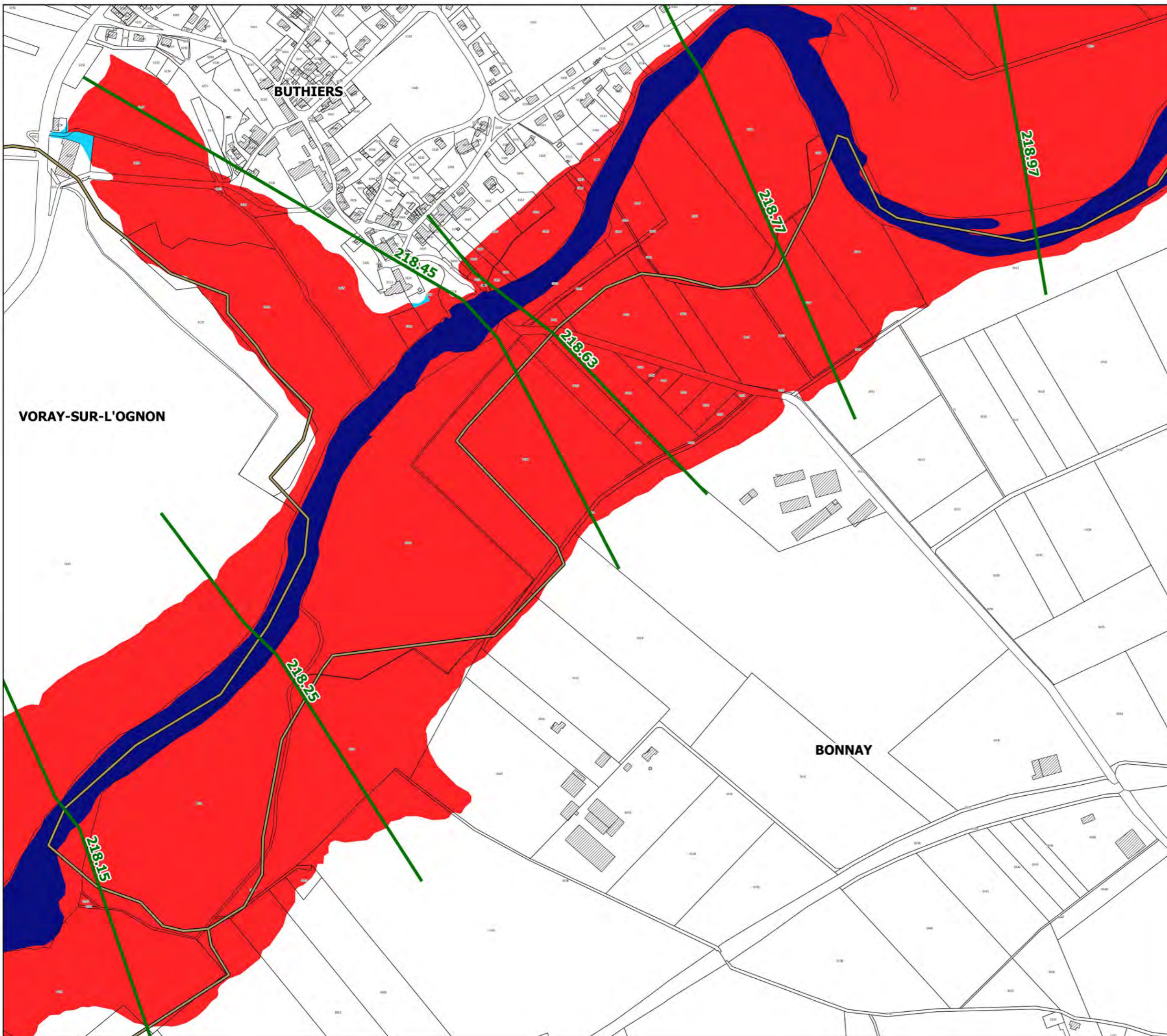
Légende

- limites de communes
 - secteur couvert par un autre PPRi
 - hydrographie (lit mineur, plans d'eau)
 - profil et cote de référence
- zonage réglementaire**
- zone bleue
 - zone rouge



échelle : 1/5000

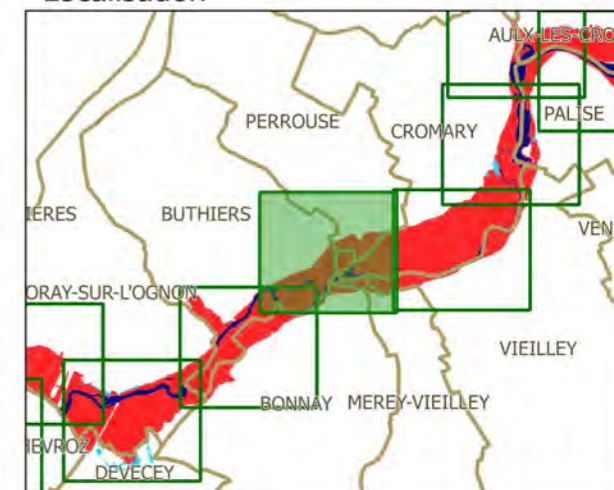
source : DDT25/ERNF/UPRNT
fond de plan : IGN BD Parcellaire
Date d'édition : 14/04/2017



PPRi interdépartemental de la moyenne vallée de l'Ognon

ZONAGE RÉGLEMENTAIRE planche 27

Localisation



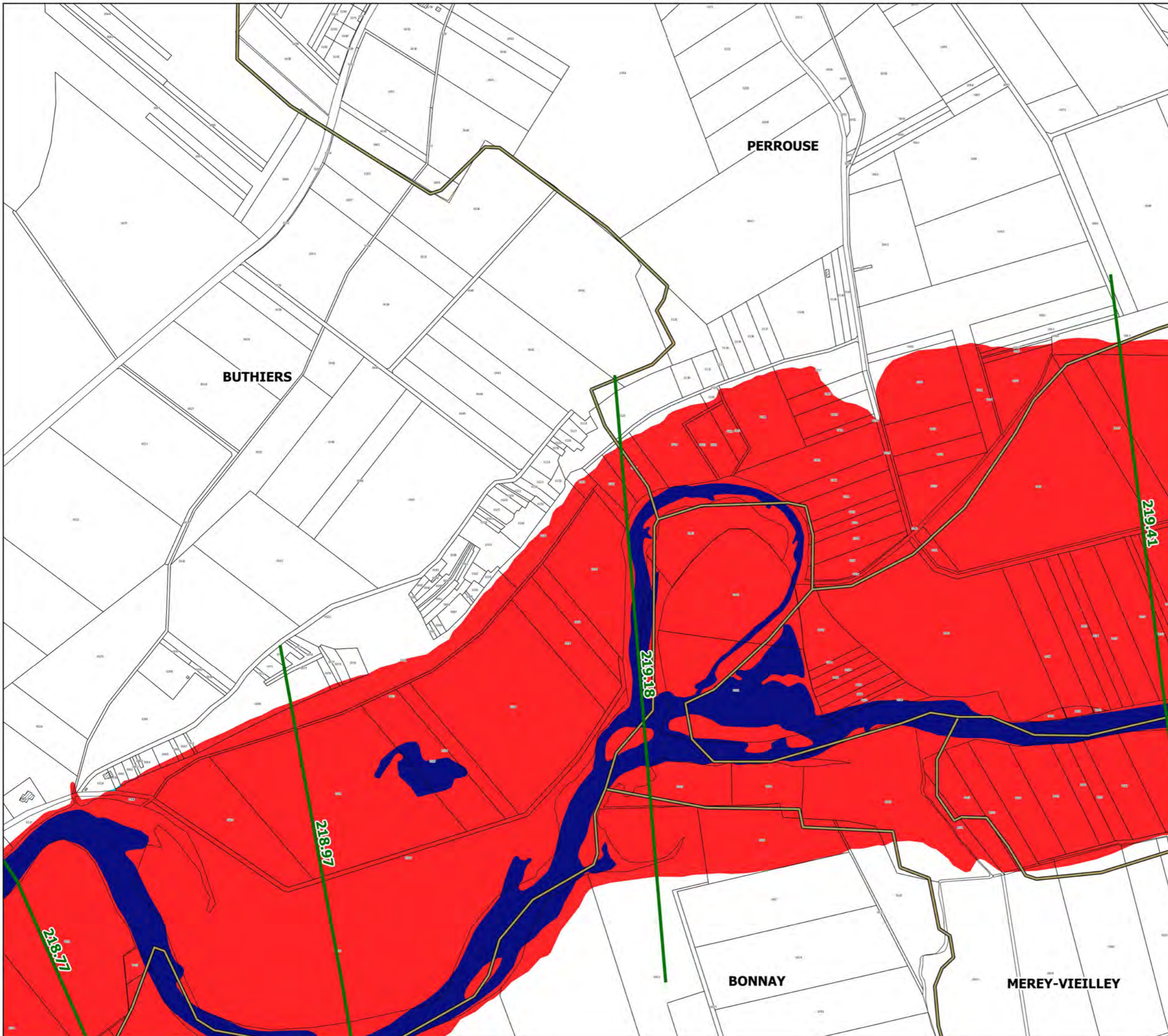
Légende

- limites de communes
 - secteur couvert par un autre PPRi
 - hydrographie (lit mineur, plans d'eau)
 - profil et cote de référence
- zonage réglementaire**
- zone bleue
 - zone rouge



échelle : 1/5000

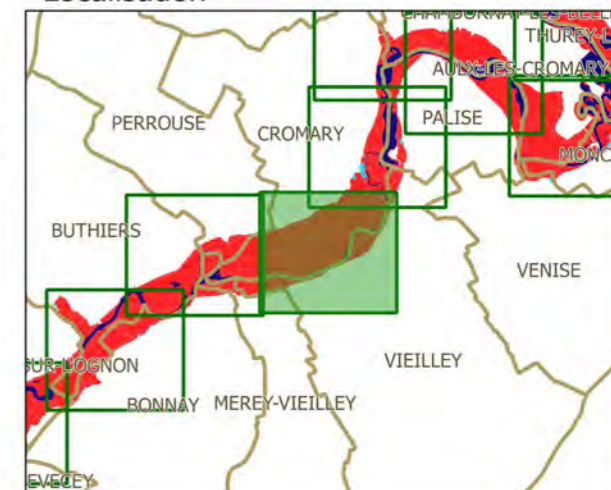
source : DDT25/ERNF/UPRNT
fond de plan : IGN BD Parcellaire
Date d'édition : 14/04/2017



PPRi interdépartemental de la moyenne vallée de l'Ognon

ZONAGE RÉGLEMENTAIRE
planche 28

Localisation



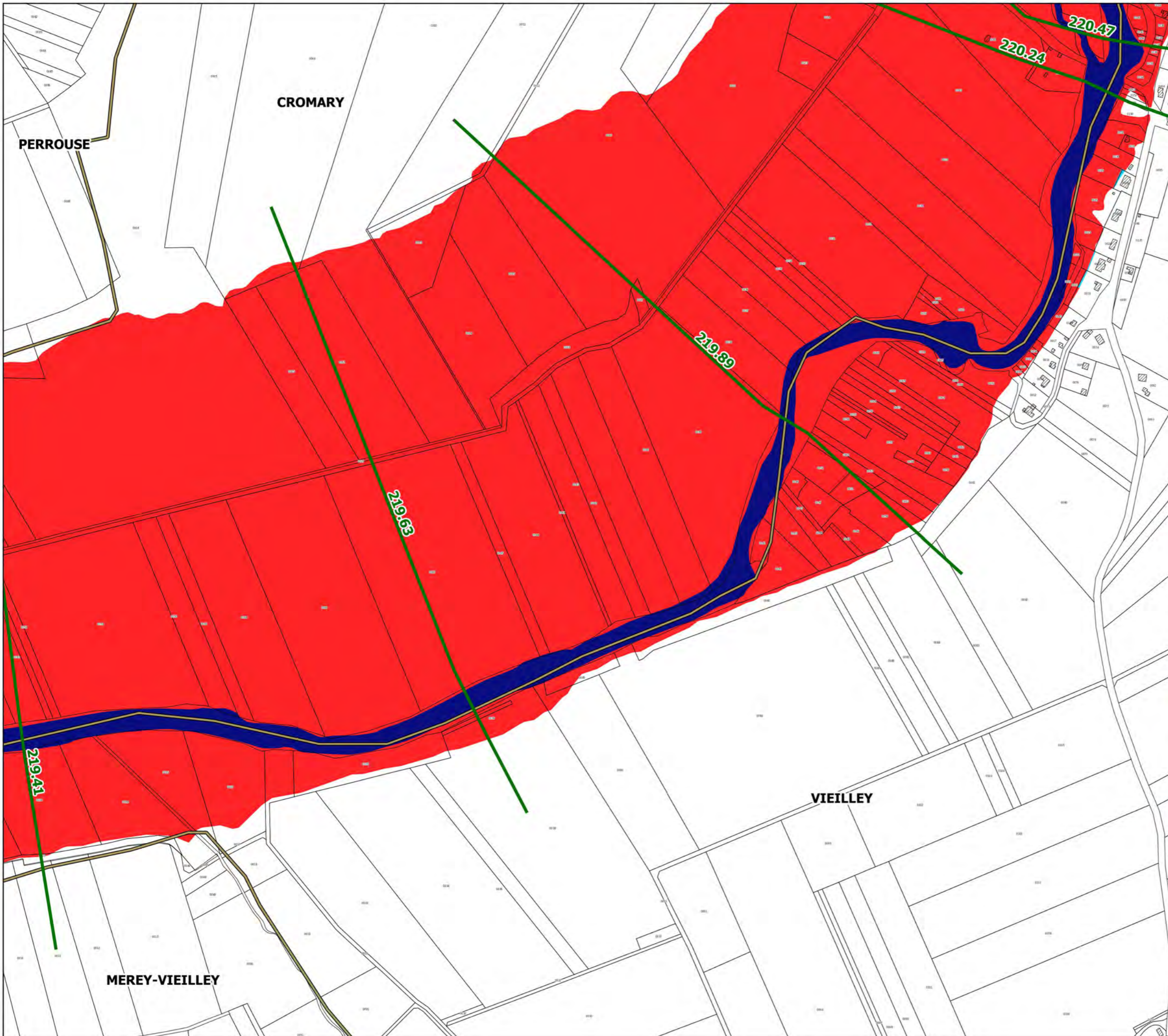
Légende

- limites de communes
 - secteur couvert par un autre PPRi
 - hydrographie (lit mineur, plans d'eau)
 - profil et cote de référence
- zonage réglementaire**
- zone bleue
 - zone rouge



échelle : 1/5000

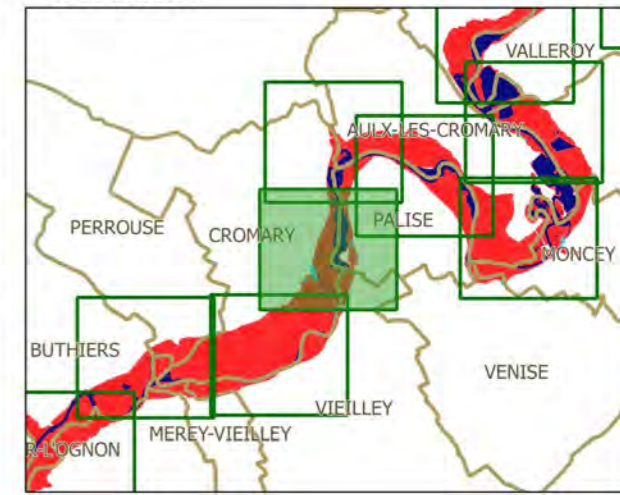
source : DDT25/ERNF/UPRNT
fond de plan : IGN BD Parcellaire
Date d'édition : 14/04/2017



PPRi interdépartemental de la moyenne vallée de l'Ognon

ZONAGE RÉGLEMENTAIRE planche 29

Localisation



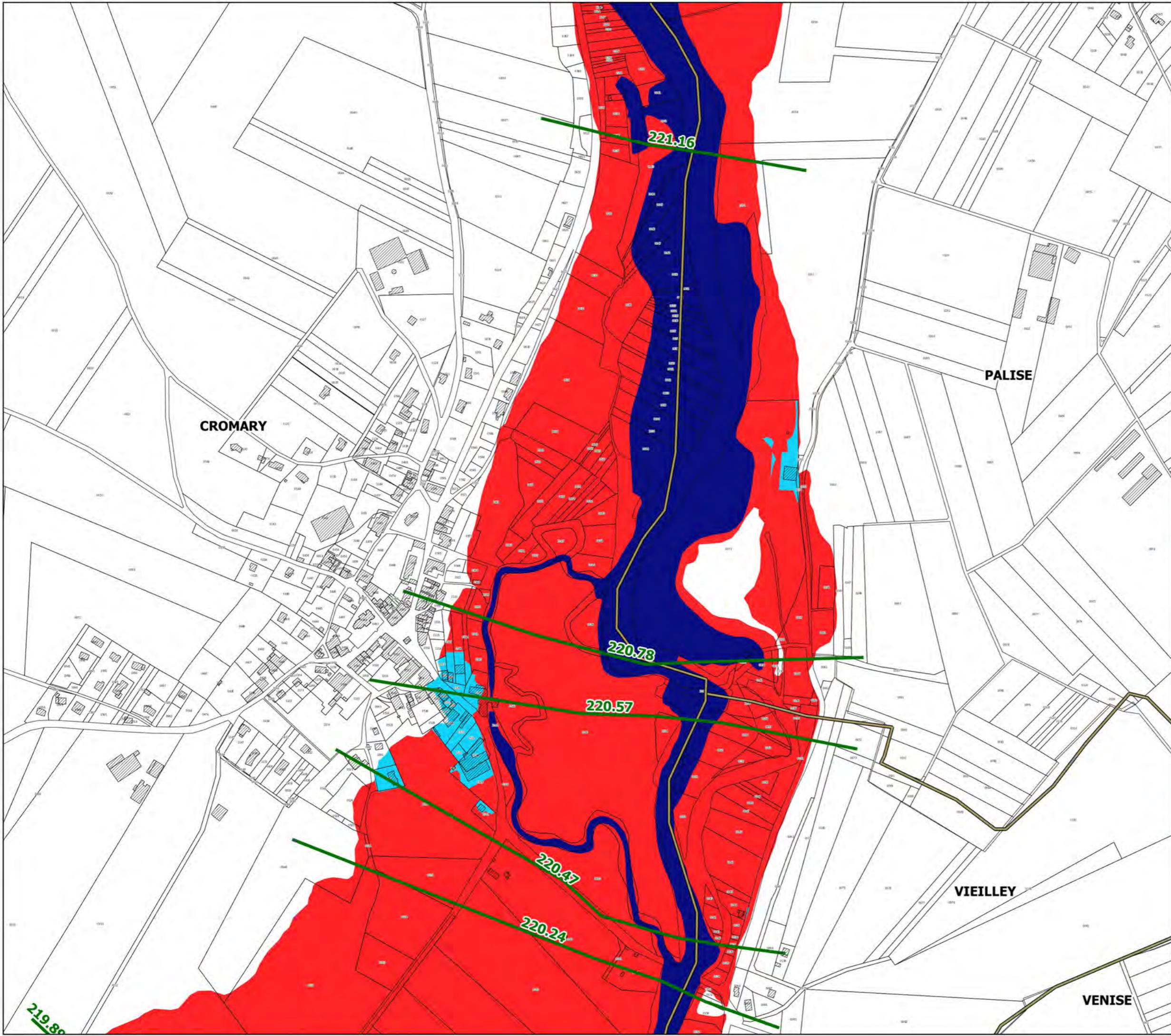
Légende

- limites de communes
 - secteur couvert par un autre PPRi
 - hydrographie (lit mineur, plans d'eau)
 - profil et cote de référence
- zonage réglementaire**
- zone bleue
 - zone rouge



échelle : 1/5000

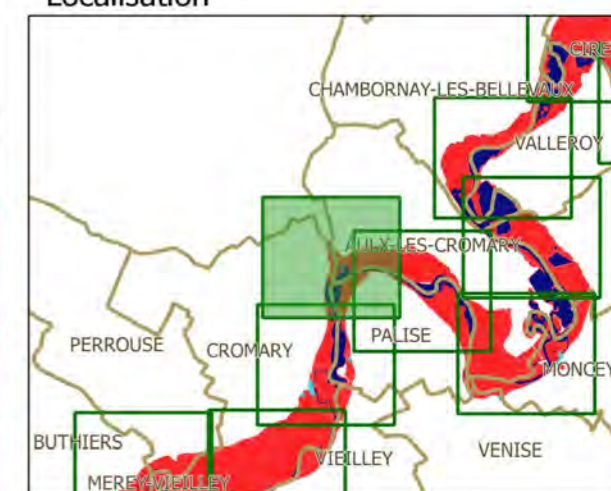
source : DDT25/ERNF/UPRNT
fond de plan : IGN BD Parcellaire
Date d'édition : 14/04/2017



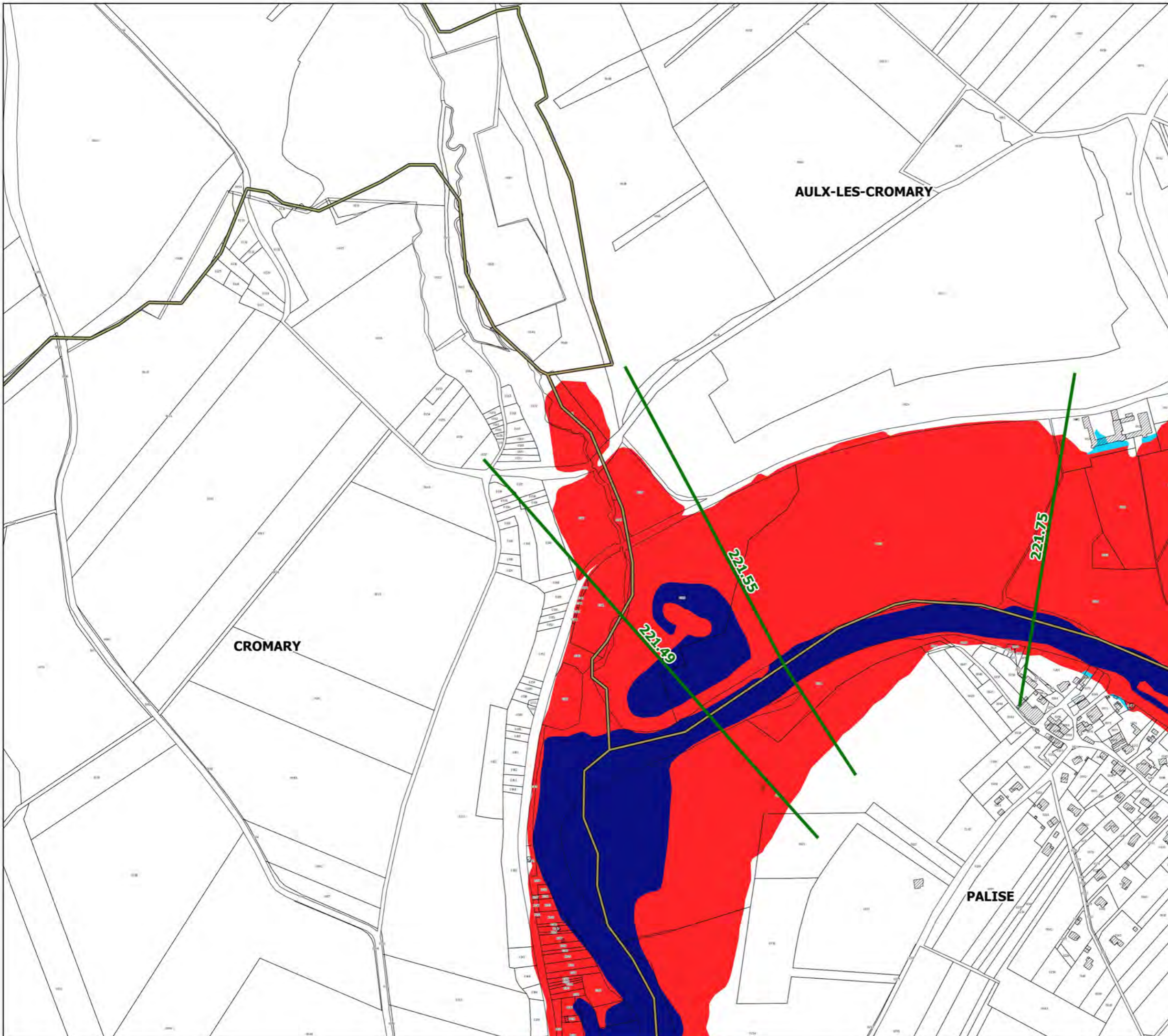
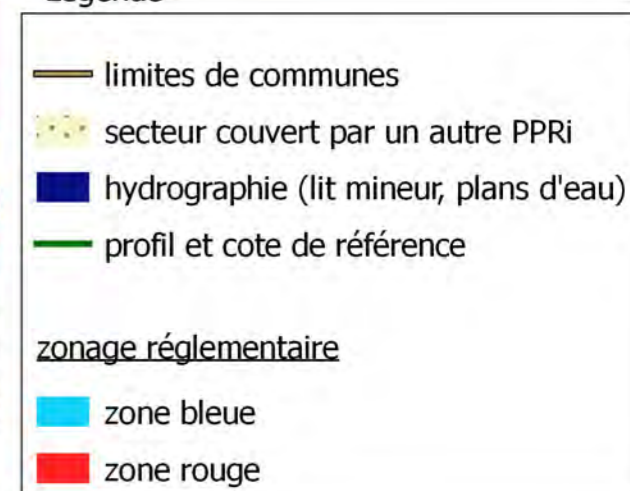
PPRi interdépartemental de la moyenne vallée de l'Ognon

ZONAGE RÉGLEMENTAIRE planche 30

Localisation



Légende



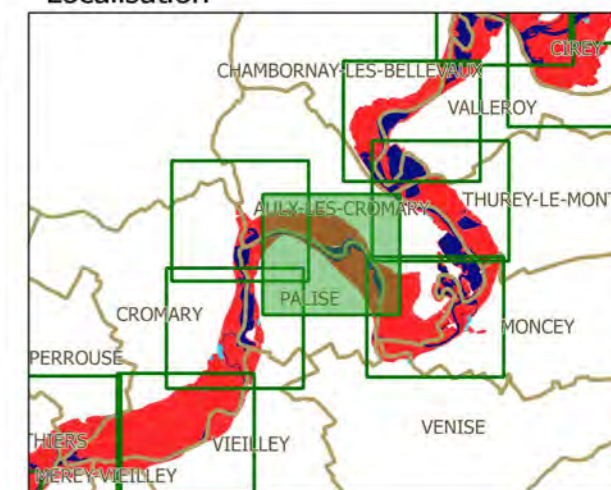
échelle : 1/5000

source : DDT25/ERNF/UPRNT
fond de plan : IGN BD Parcellaire
Date d'édition : 14/04/2017

PPRi interdépartemental de la moyenne vallée de l'Ognon

ZONAGE RÉGLEMENTAIRE planche 31

Localisation



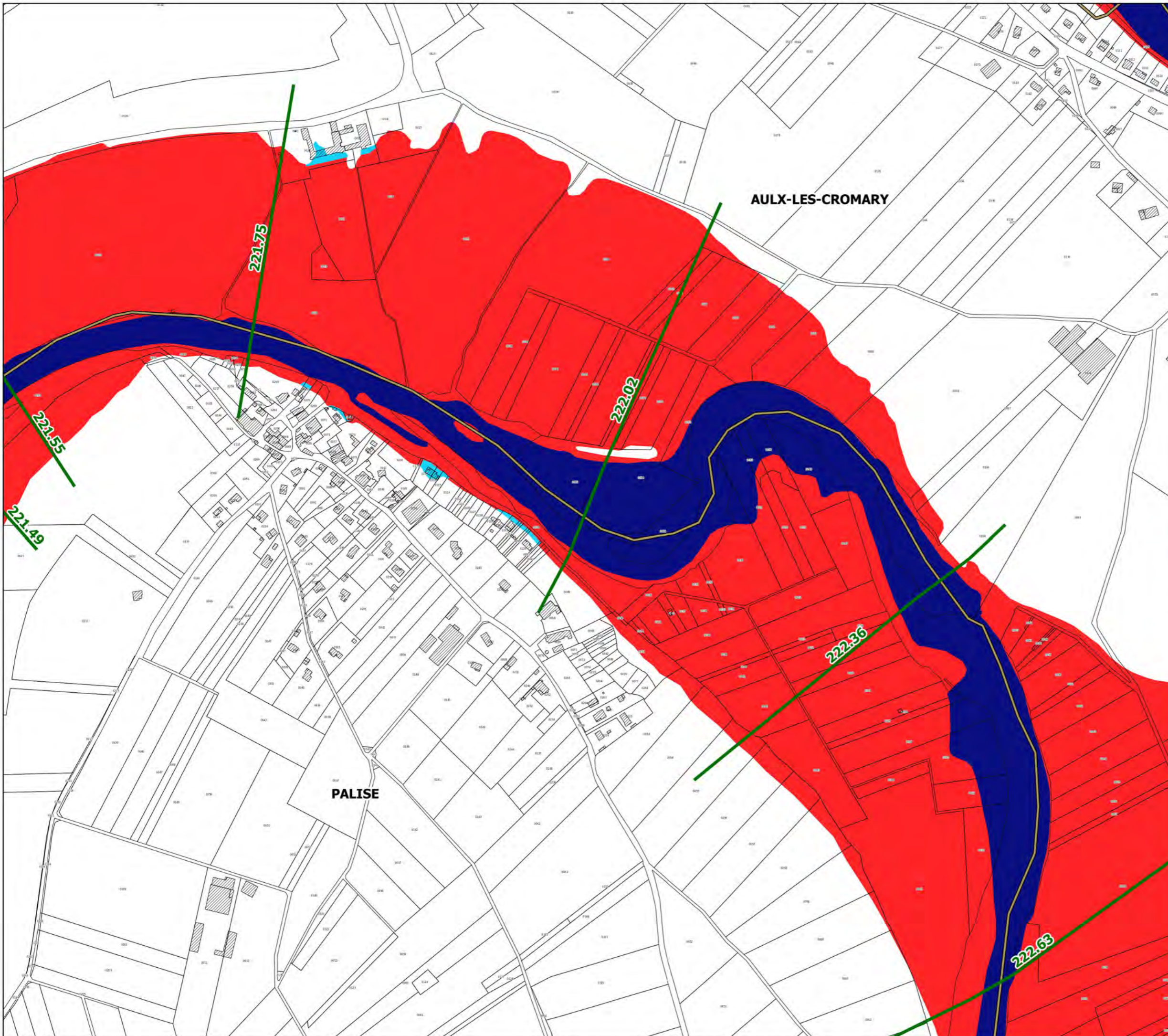
Légende

- limites de communes
 - secteur couvert par un autre PPRi
 - hydrographie (lit mineur, plans d'eau)
 - profil et cote de référence
- zonage réglementaire**
- zone bleue
 - zone rouge



échelle : 1/5000

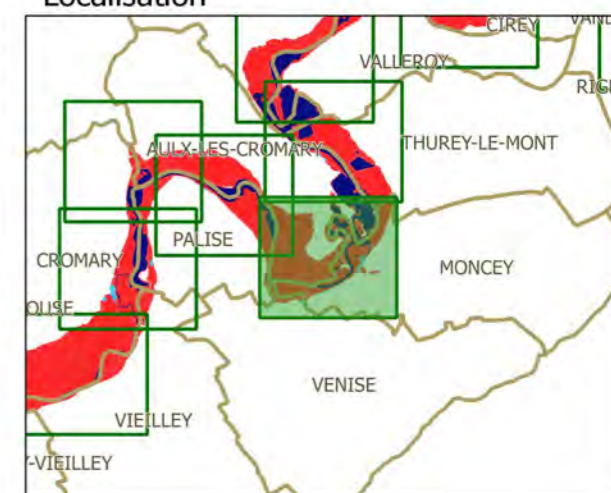
source : DDT25/ERNF/UPRNT
fond de plan : IGN BD Parcellaire
Date d'édition : 14/04/2017



PPRi interdépartemental de la moyenne vallée de l'Ognon

ZONAGE RÉGLEMENTAIRE planche 32

Localisation



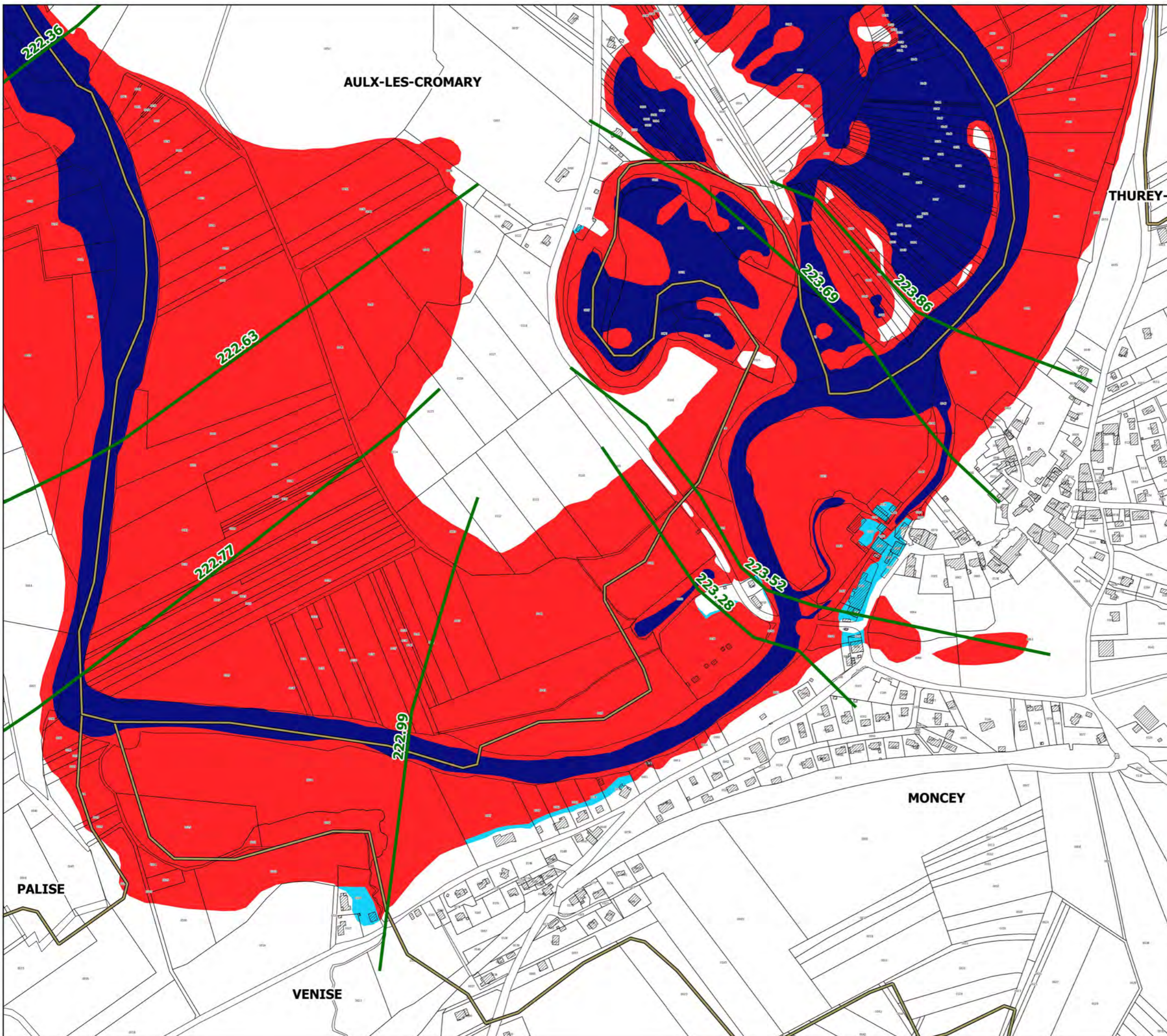
Légende

- limites de communes
 - secteur couvert par un autre PPRi
 - hydrographie (lit mineur, plans d'eau)
 - profil et cote de référence
- zonage réglementaire**
- zone bleue
 - zone rouge



échelle : 1/5000

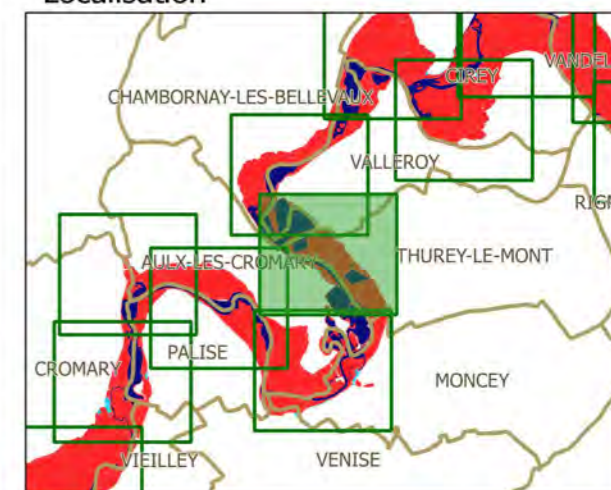
source : DDT25/ERNF/UPRNT
fond de plan : IGN BD Parcellaire
Date d'édition : 14/04/2017



PPRi interdépartemental de la moyenne vallée de l'Ognon

ZONAGE RÉGLEMENTAIRE planche 33

Localisation



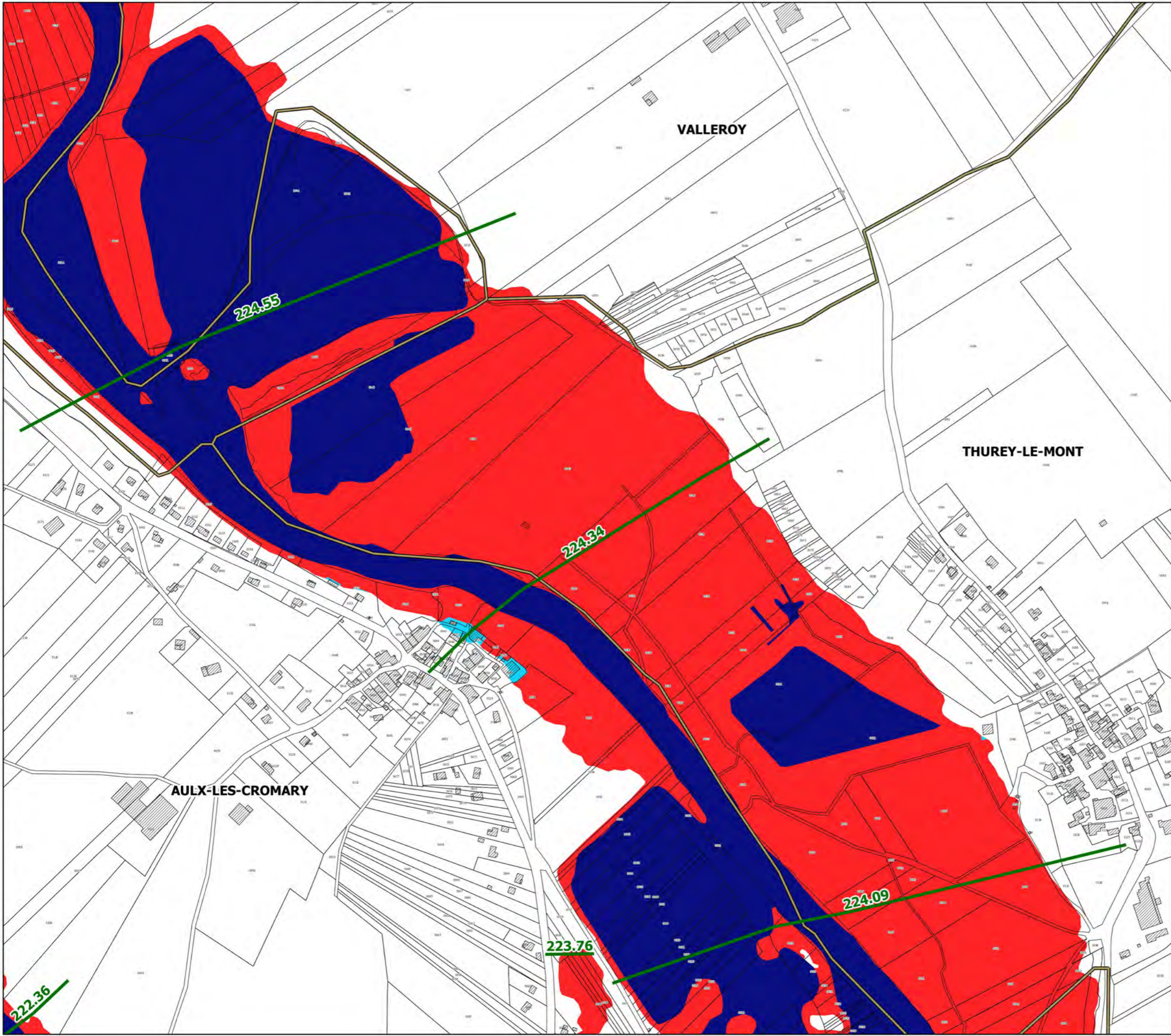
Légende

- limites de communes
 - secteur couvert par un autre PPRi
 - hydrographie (lit mineur, plans d'eau)
 - profil et cote de référence
- zonage réglementaire**
- zone bleue
 - zone rouge



échelle : 1/5000

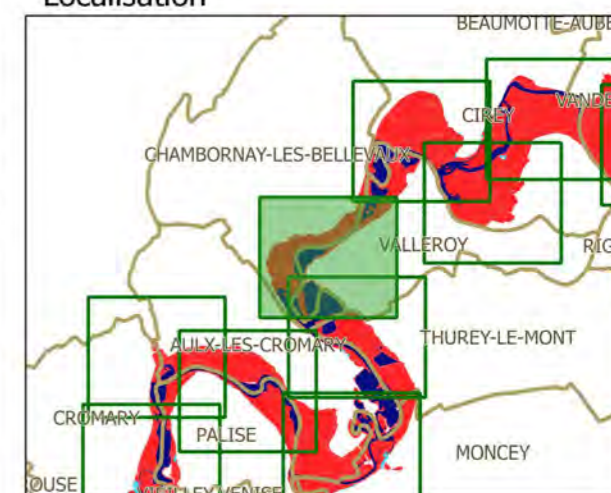
source : DDT25/ERNF/UPRNT
fond de plan : IGN BD Parcellaire
Date d'édition : 14/04/2017



PPRi interdépartemental de la moyenne vallée de l'Ognon

ZONAGE RÉGLEMENTAIRE planche 34

Localisation



Légende

- limites de communes
- secteur couvert par un autre PPRi
- hydrographie (lit mineur, plans d'eau)
- profil et cote de référence

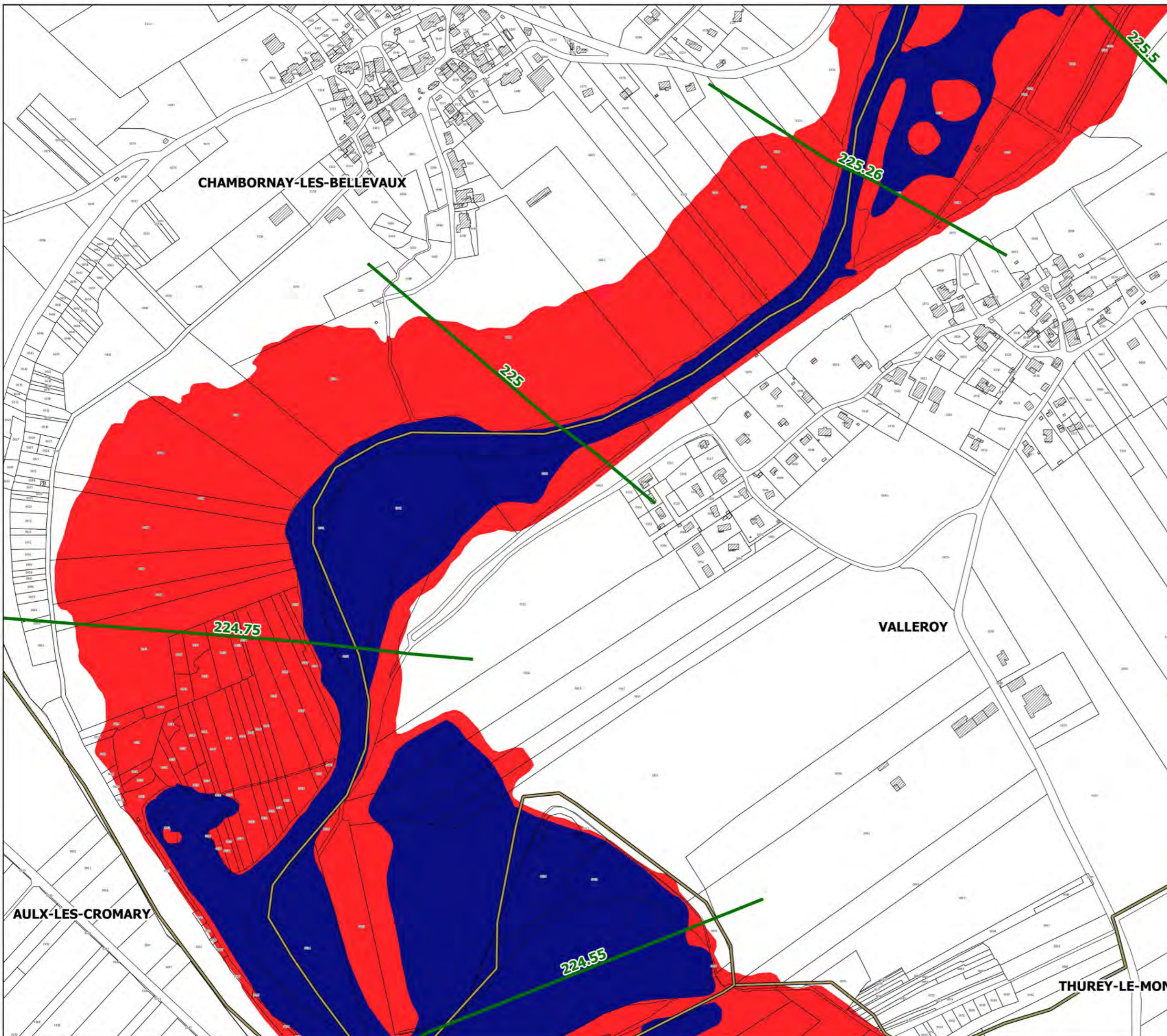
zonage réglementaire

- zone bleue
- zone rouge



échelle : 1/5000

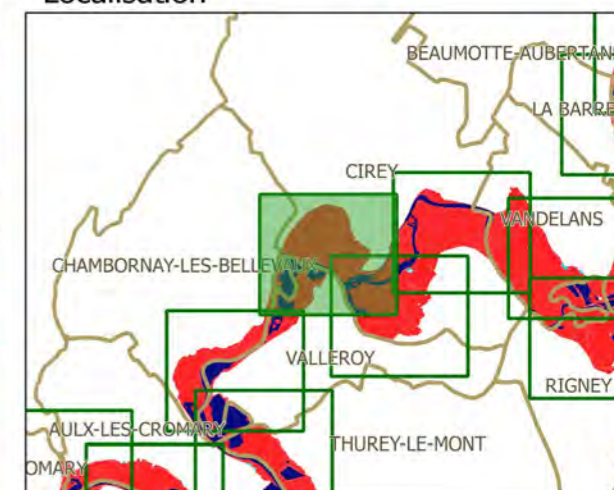
source : DDT25/ERNF/UPRNT
fond de plan : IGN BD Parcellaire
Date d'édition : 14/04/2017



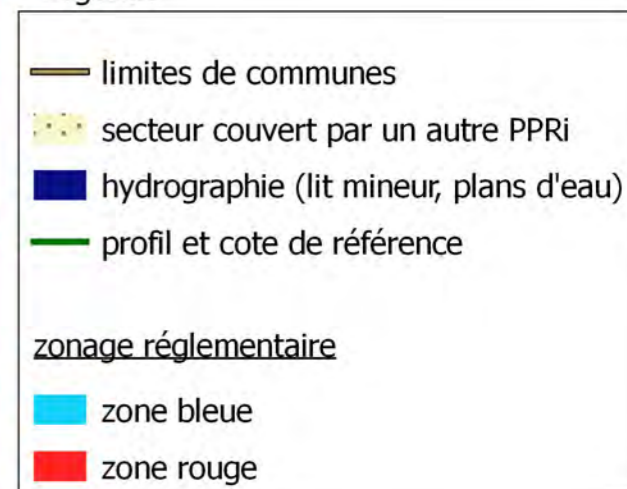
PPRi interdépartemental de la moyenne vallée de l'Ognon

ZONAGE RÉGLEMENTAIRE planche 35

Localisation

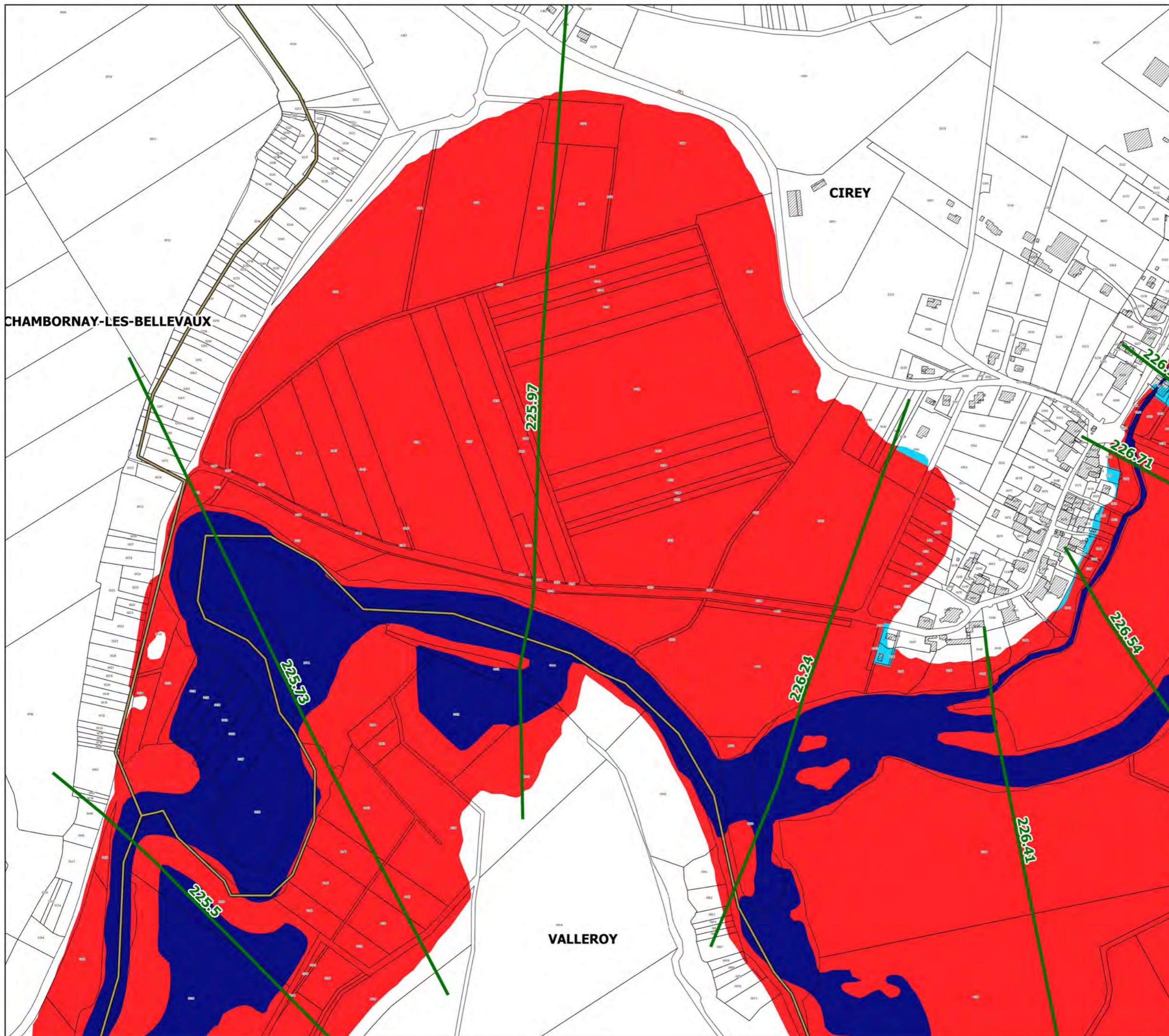


Légende



échelle : 1/5000

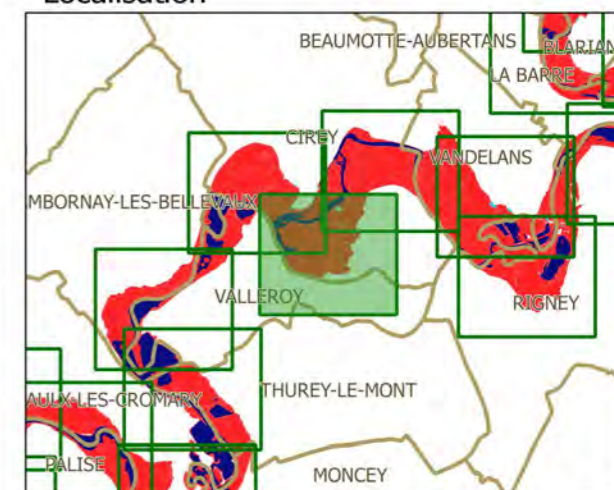
source : DDT25/ERNF/UPRNT
fond de plan : IGN BD Parcellaire
Date d'édition : 14/04/2017



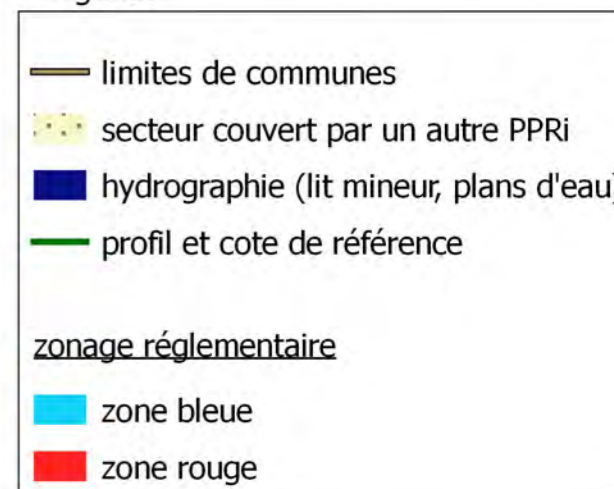
PPRi interdépartemental de la moyenne vallée de l'Ognon

ZONAGE RÉGLEMENTAIRE planche 36

Localisation

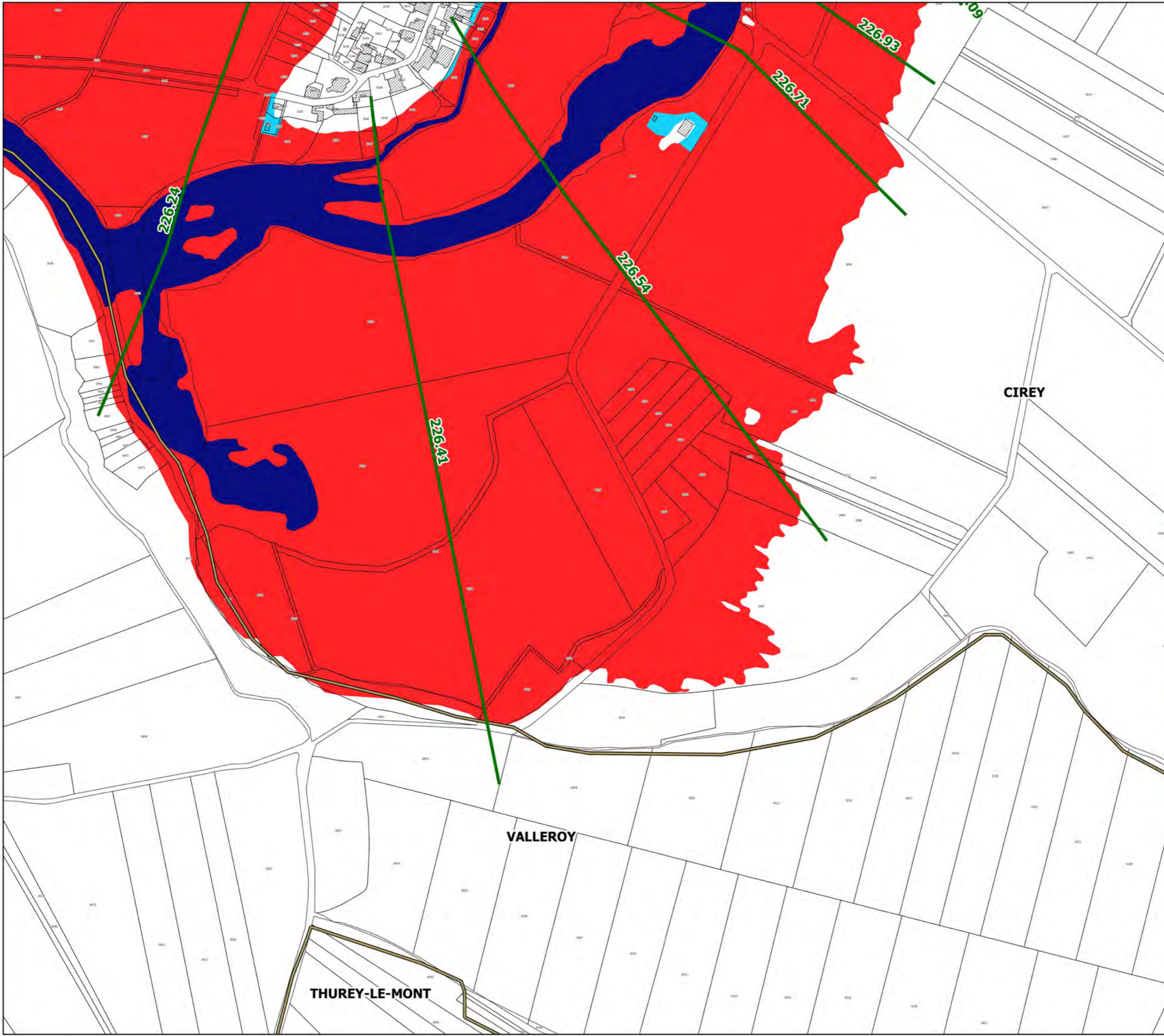


Légende



échelle : 1/5000

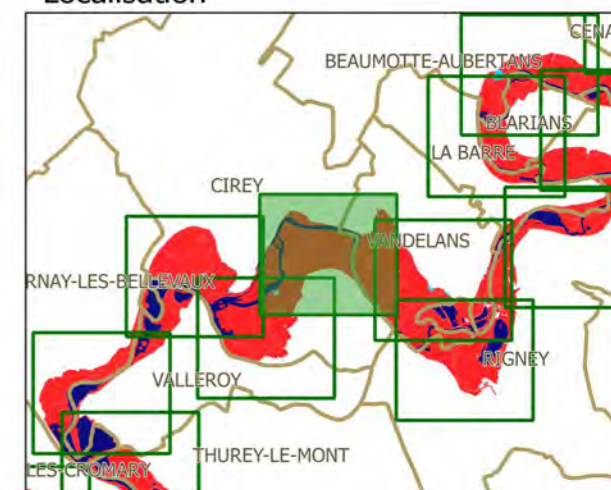
source : DDT25/ERNF/UPRNT
fond de plan : IGN BD Parcellaire
Date d'édition : 14/04/2017



PPRi interdépartemental de la moyenne vallée de l'Ognon

ZONAGE RÉGLEMENTAIRE
planche 37

Localisation



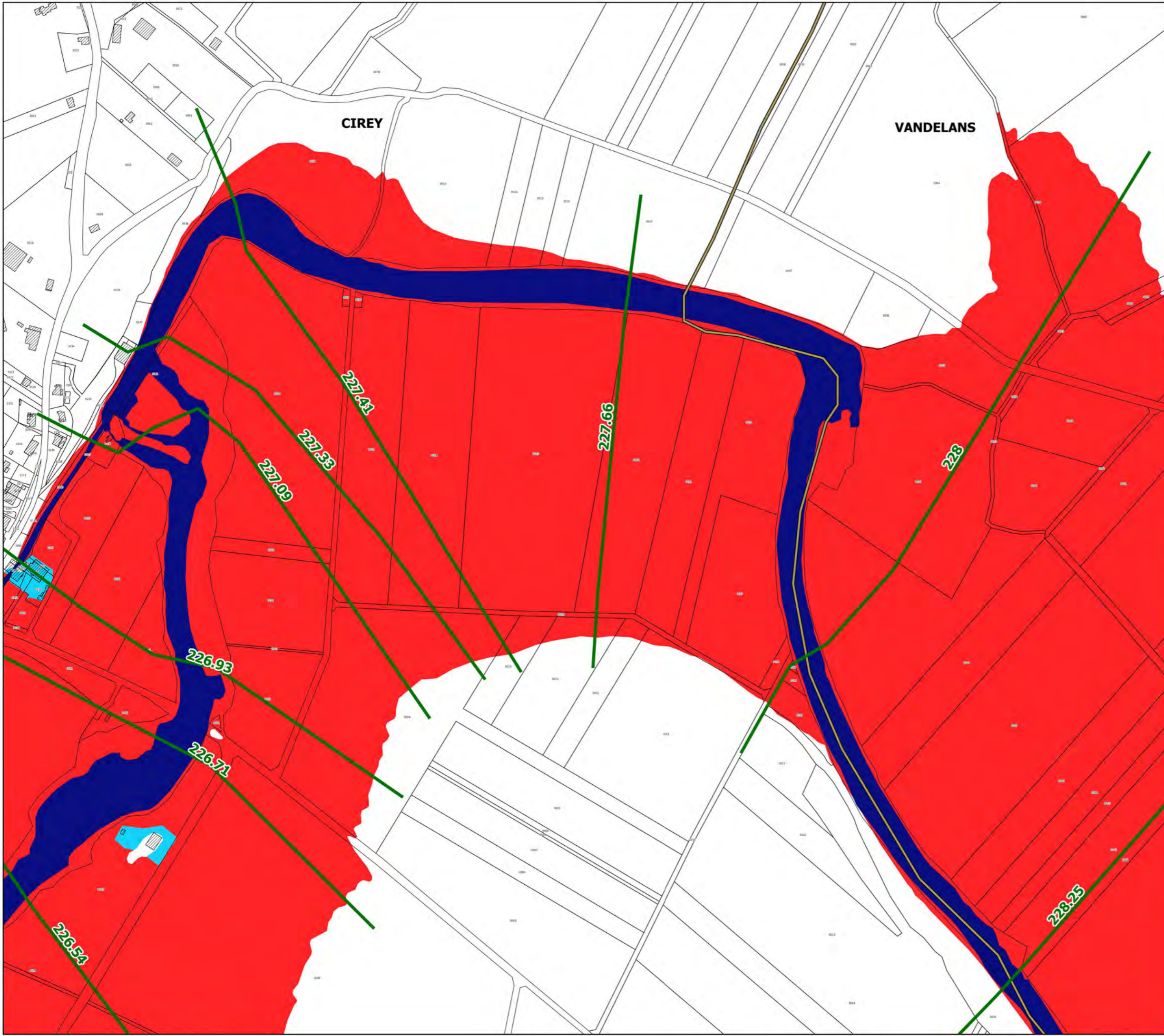
Légende

- limites de communes
 - secteur couvert par un autre PPRi
 - hydrographie (lit mineur, plans d'eau)
 - profil et cote de référence
- zonage réglementaire**
- zone bleue
 - zone rouge



échelle : 1/5000

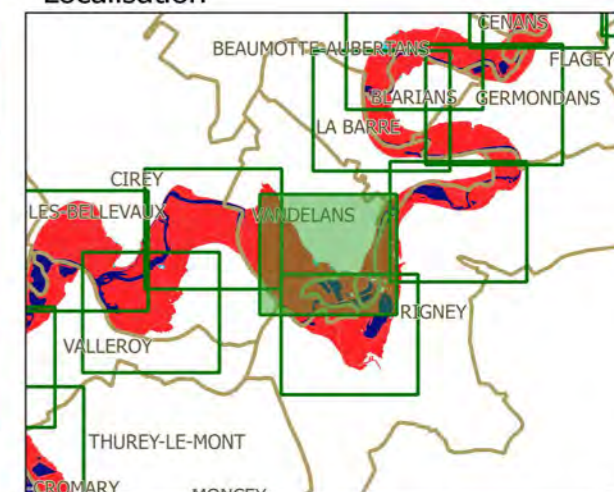
source : DDT25/ERNF/UPRNT
fond de plan : IGN BD Parcellaire
Date d'édition : 14/04/2017



PPRi interdépartemental de la moyenne vallée de l'Ognon

ZONAGE RÉGLEMENTAIRE planche 38

Localisation



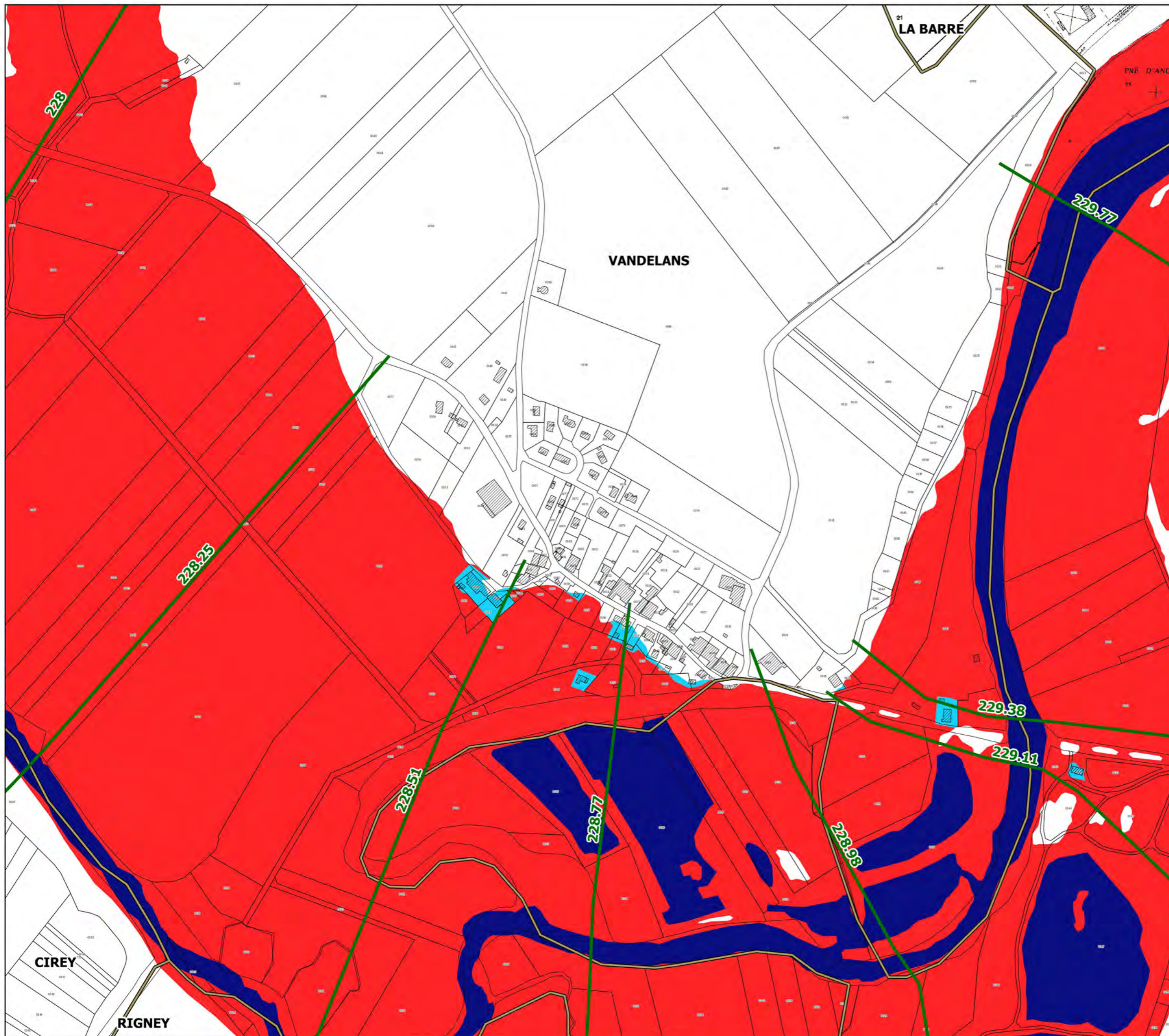
Légende

- limites de communes
 - secteur couvert par un autre PPRi
 - hydrographie (lit mineur, plans d'eau)
 - profil et cote de référence
- zonage réglementaire**
- zone bleue
 - zone rouge



échelle : 1/5000

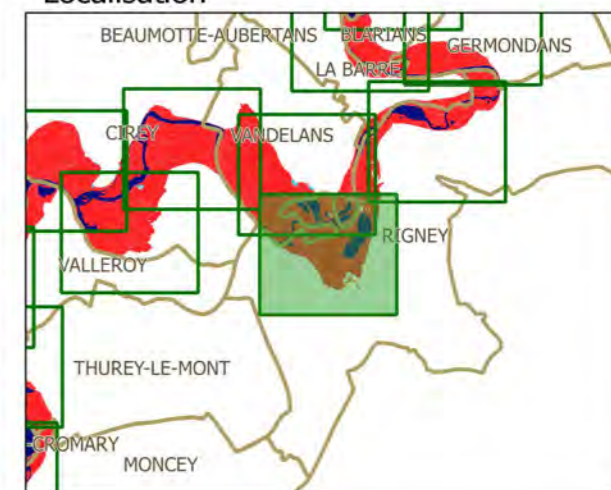
source : DDT25/ERNF/UPRNT
fond de plan : IGN BD Parcellaire
Date d'édition : 14/04/2017



PPRi interdépartemental de la moyenne vallée de l'Ognon

ZONAGE RÉGLEMENTAIRE planche 39

Localisation



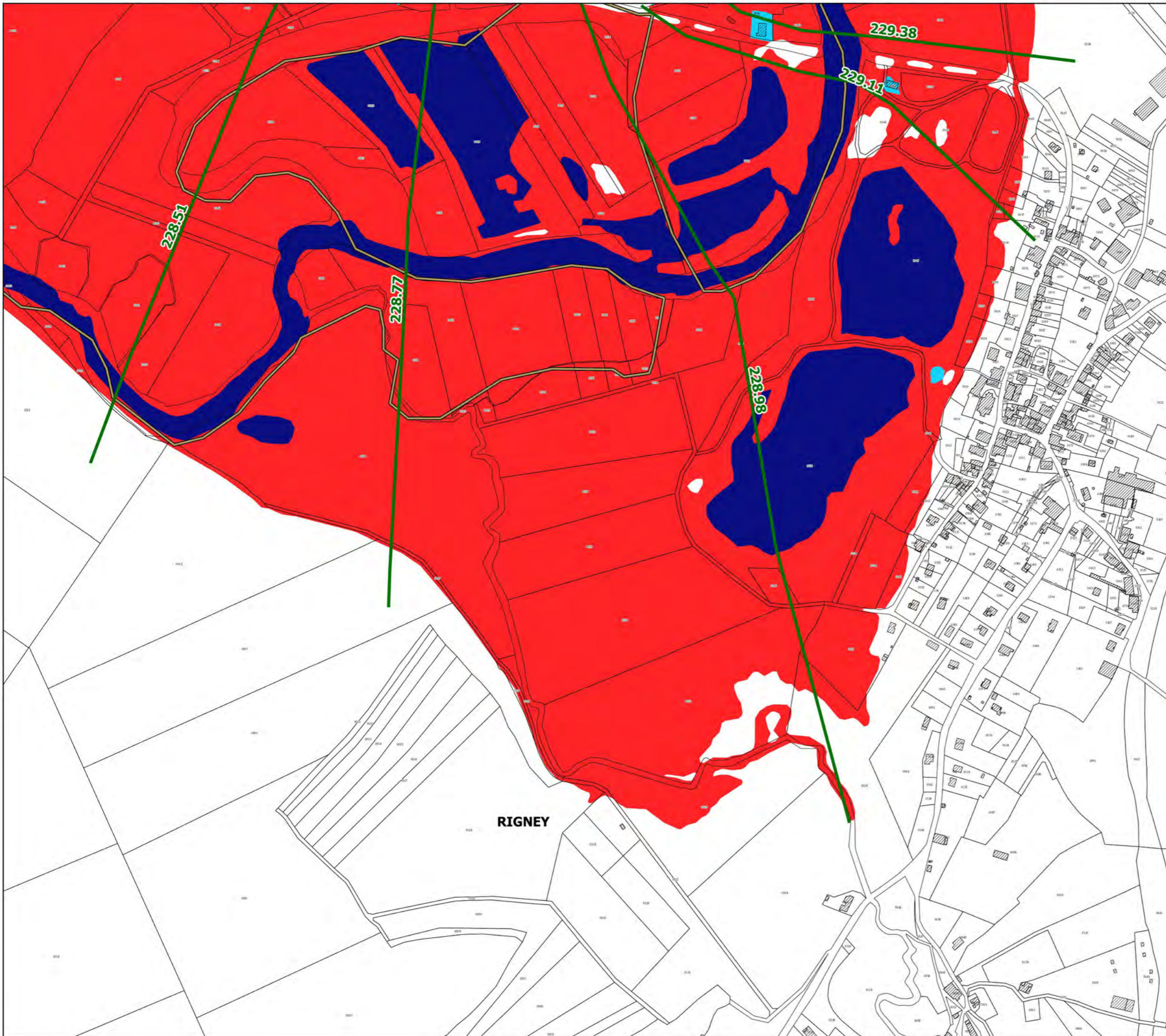
Légende

- limites de communes
 - secteur couvert par un autre PPRi
 - hydrographie (lit mineur, plans d'eau)
 - profil et cote de référence
- zonage réglementaire**
- zone bleue
 - zone rouge



échelle : 1/5000

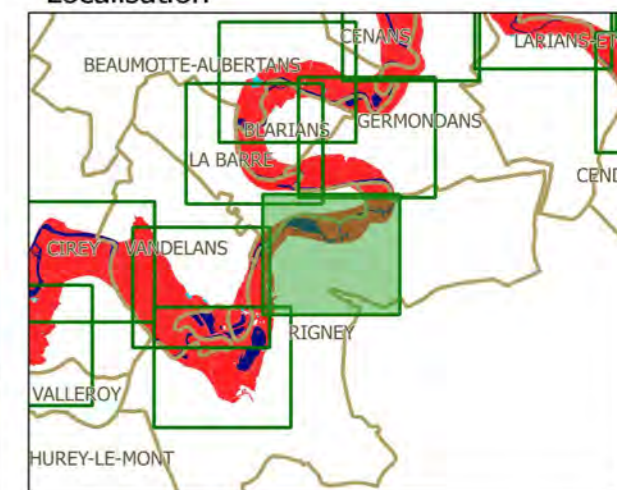
source : DDT25/ERNF/UPRNT
fond de plan : IGN BD Parcellaire
Date d'édition : 14/04/2017









PPRi interdépartemental de la moyenne vallée de l'Ognon

ZONAGE RÉGLEMENTAIRE
planche 40

Localisation



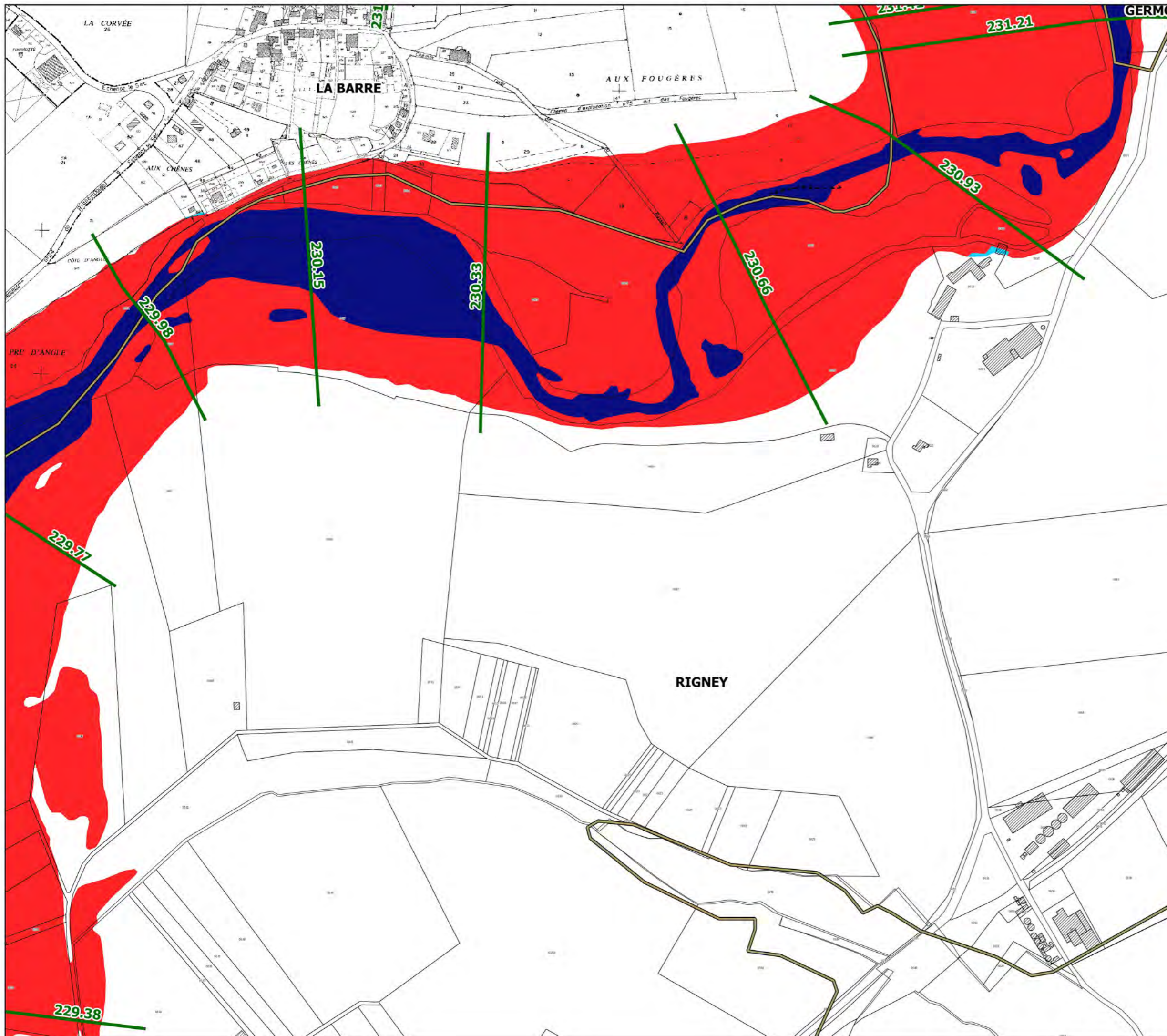
Légende

	limites de communes
	secteur couvert par un autre PPRi
	hydrographie (lit mineur, plans d'eau)
	profil et cote de référence
zonage réglementaire	
	zone bleue
	zone rouge



échelle : 1/5000

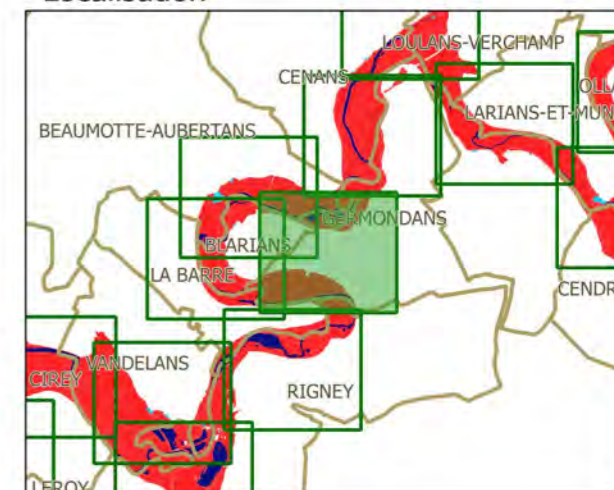
source : DDT25/ERNF/UPRNT
fond de plan : IGN BD Parcellaire
Date d'édition : 14/04/2017



PPRi interdépartemental de la moyenne vallée de l'Ognon

ZONAGE RÉGLEMENTAIRE
planche 41

Localisation



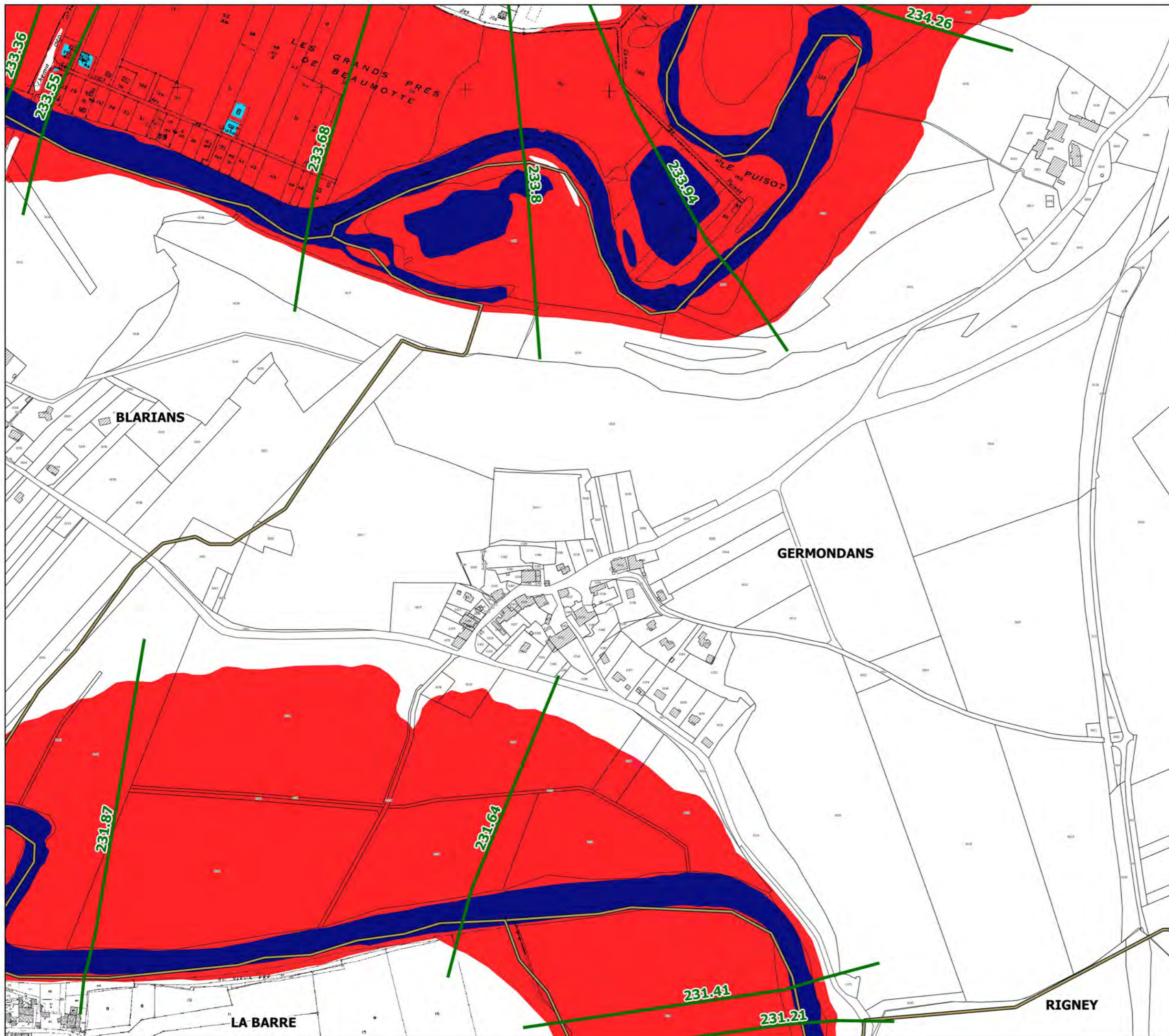
Légende

- limites de communes
 - secteur couvert par un autre PPRi
 - hydrographie (lit mineur, plans d'eau)
 - profil et cote de référence
- zonage réglementaire**
- zone bleue
 - zone rouge



échelle : 1/5000

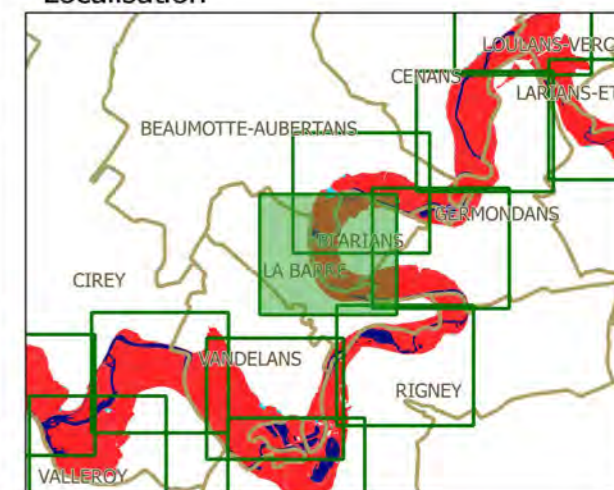
source : DDT25/ERNF/UPRNT
fond de plan : IGN BD Parcellaire
Date d'édition : 14/04/2017







PPRi interdépartemental de la moyenne vallée de l'Ognon

ZONAGE RÉGLEMENTAIRE
planche 42

Localisation



Légende

-  limites de communes
-  secteur couvert par un autre PPRi
-  hydrographie (lit mineur, plans d'eau)
-  profil et cote de référence

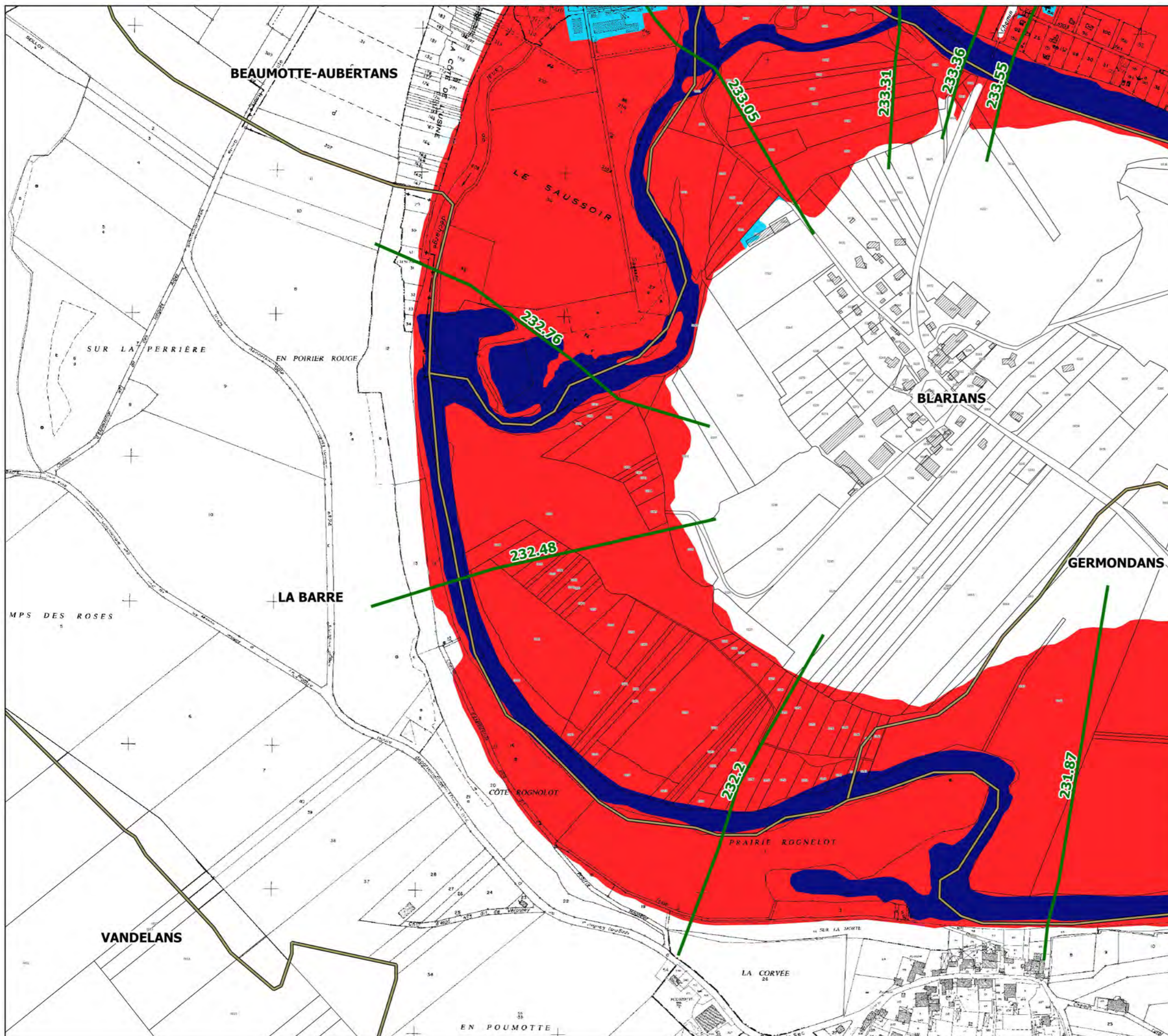
zonage réglementaire

-  zone bleue
-  zone rouge



échelle : 1/5000

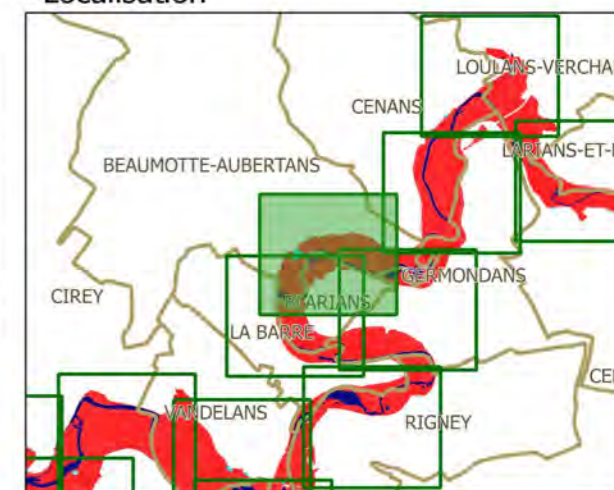
source : DDT25/ERNF/UPRNT
fond de plan : IGN BD Parcellaire
Date d'édition : 14/04/2017







PPRi interdépartemental de la moyenne vallée de l'Ognon

ZONAGE RÉGLEMENTAIRE
planche 43

Localisation



Légende

-  limites de communes
-  secteur couvert par un autre PPRi
-  hydrographie (lit mineur, plans d'eau)
-  profil et cote de référence

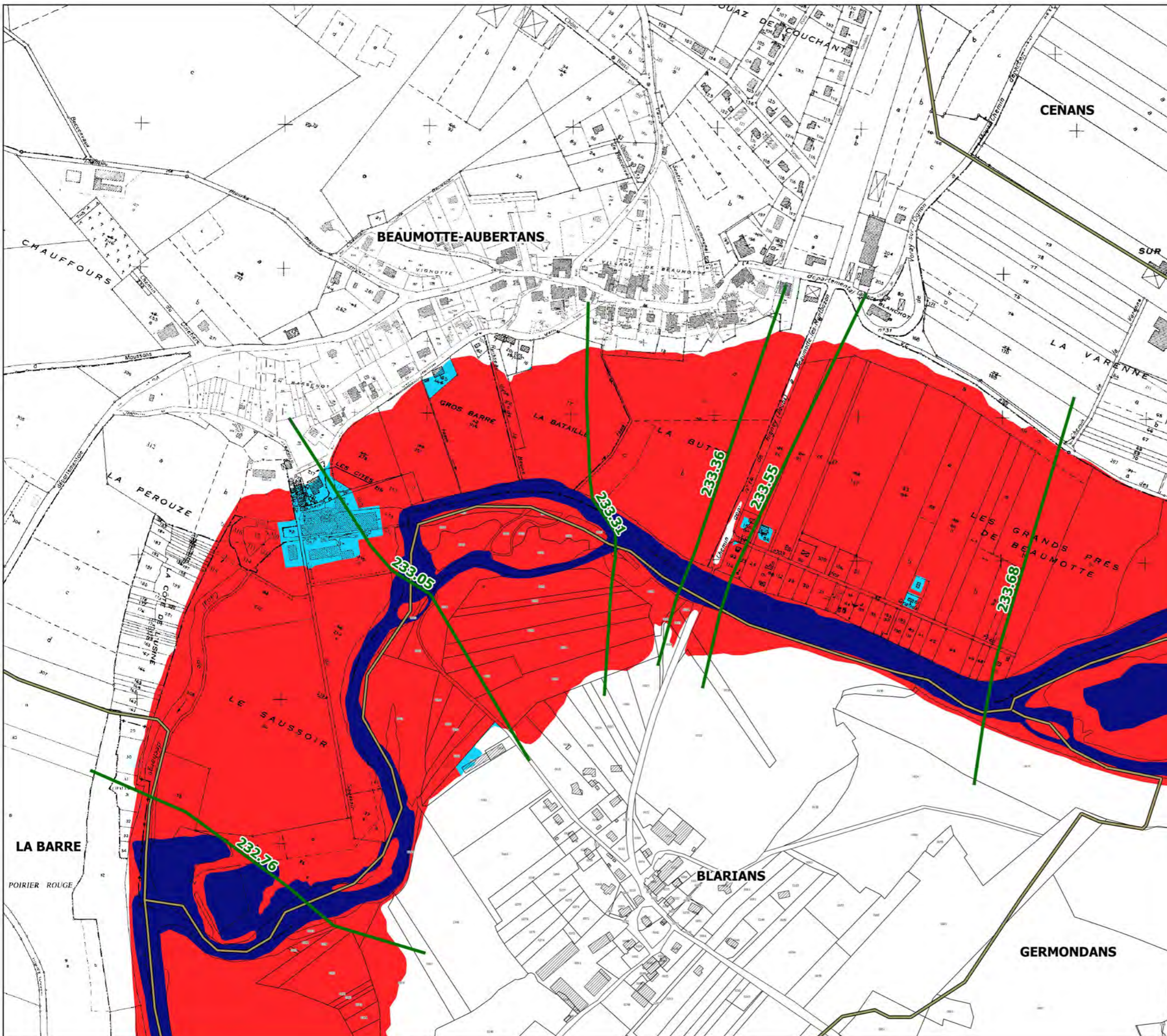
zonage réglementaire

-  zone bleue
-  zone rouge



échelle : 1/5000

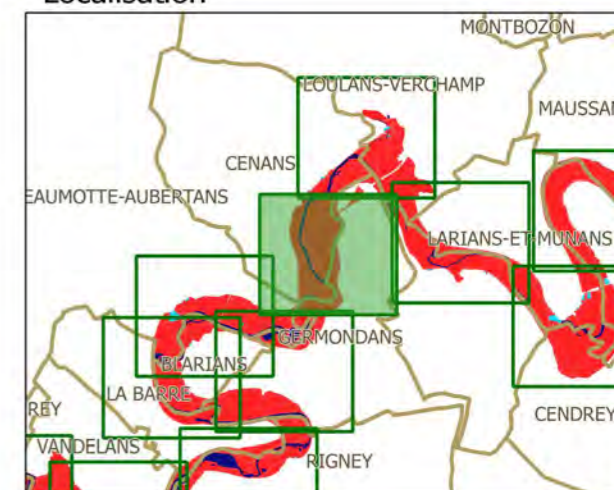
source : DDT25/ERNF/UPRNT
fond de plan : IGN BD Parcellaire
Date d'édition : 14/04/2017









PPRi interdépartemental de la moyenne vallée de l'Ognon

ZONAGE RÉGLEMENTAIRE planche 44

Localisation



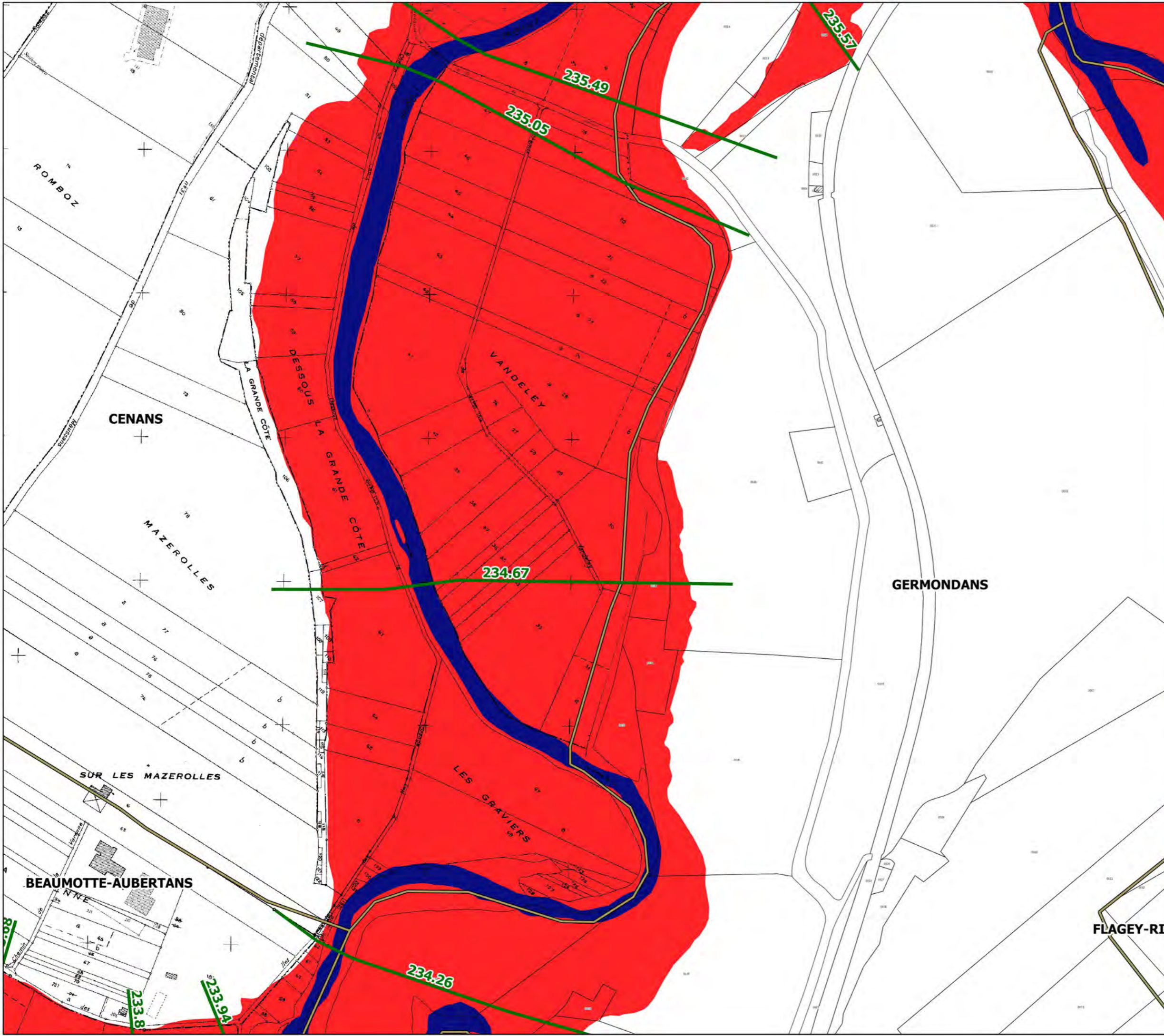
Légende

-  limites de communes
 -  secteur couvert par un autre PPRi
 -  hydrographie (lit mineur, plans d'eau)
 -  profil et cote de référence
- zonage réglementaire**
-  zone bleue
 -  zone rouge



échelle : 1/5000

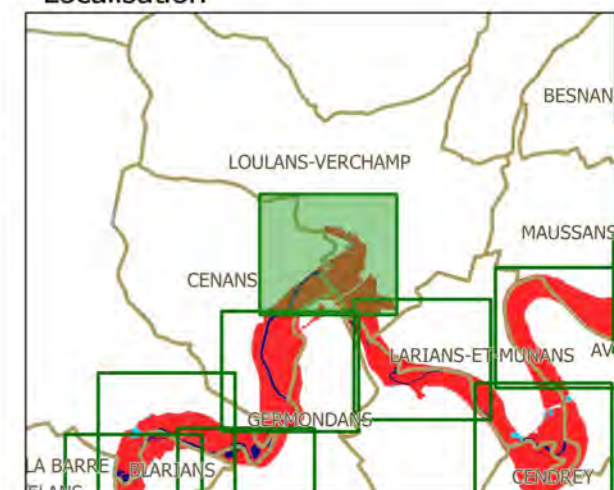
source : DDT25/ERNF/UPRNT
fond de plan : IGN BD Parcellaire
Date d'édition : 14/04/2017









PPRi interdépartemental de la moyenne vallée de l'Ognon

ZONAGE RÉGLEMENTAIRE
planche 45

Localisation



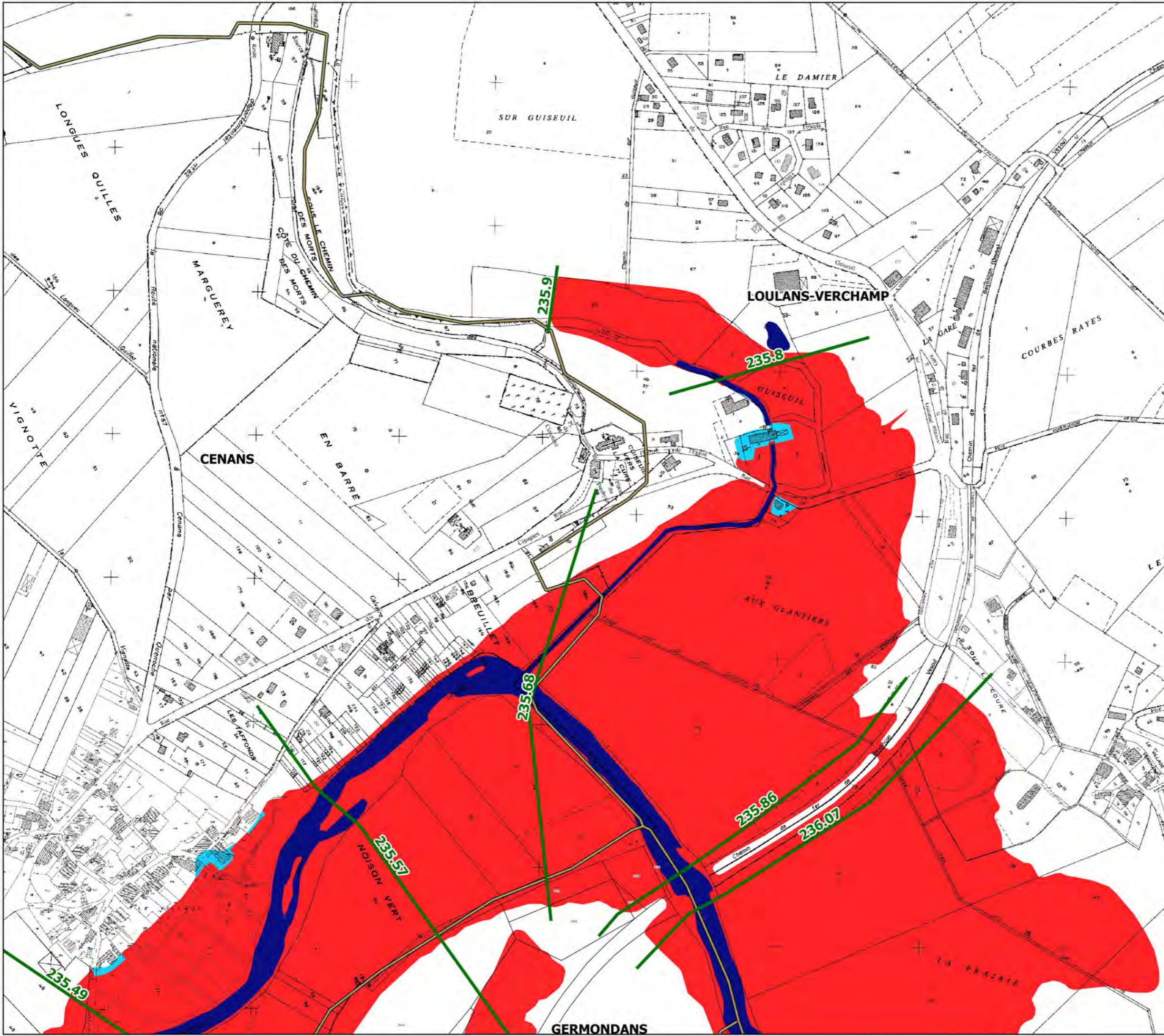
Légende

-  limites de communes
 -  secteur couvert par un autre PPRi
 -  hydrographie (lit mineur, plans d'eau)
 -  profil et cote de référence
- zonage réglementaire**
-  zone bleue
 -  zone rouge



échelle : 1/5000

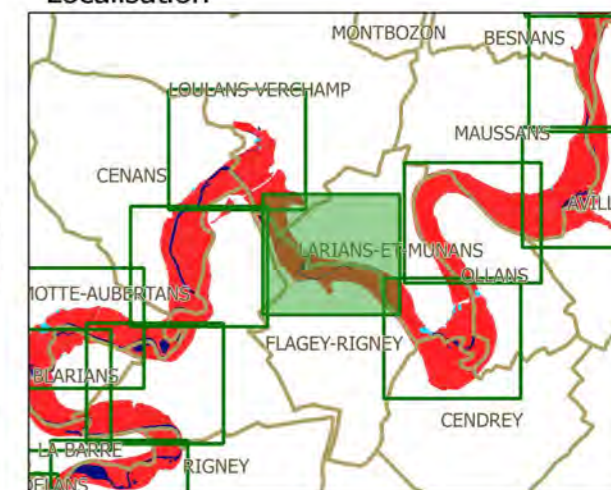
source : DDT25/ERNF/UPRNT
fond de plan : IGN BD Parcellaire
Date d'édition : 14/04/2017



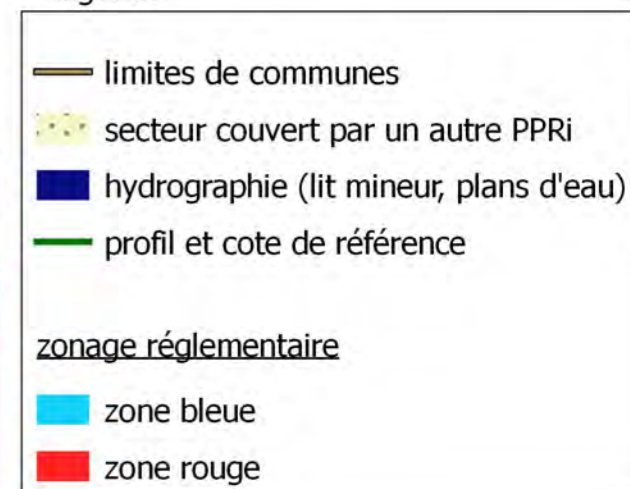
PPRi interdépartemental de la moyenne vallée de l'Ognon

ZONAGE RÉGLEMENTAIRE planche 46

Localisation

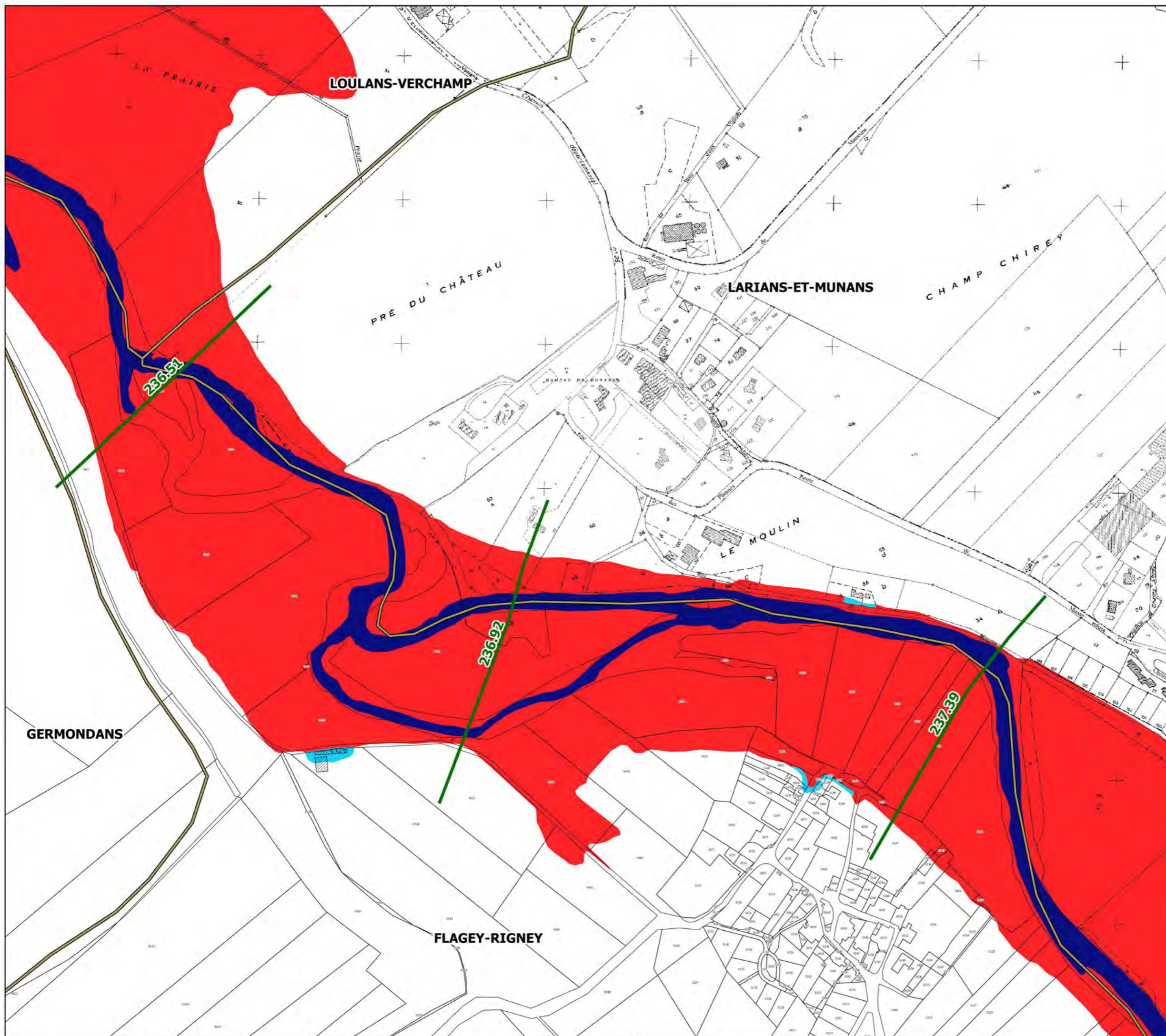


Légende



échelle : 1/5000

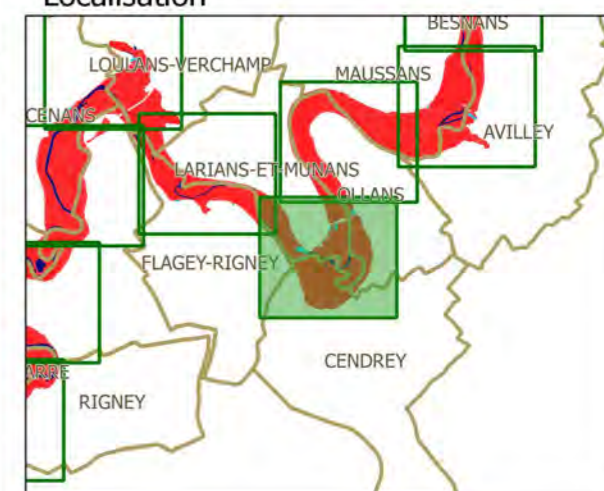
source : DDT25/ERNF/UPRNT
fond de plan : IGN BD Parcellaire
Date d'édition : 14/04/2017



PPRi interdépartemental de la moyenne vallée de l'Ognon

ZONAGE RÉGLEMENTAIRE planche 47

Localisation



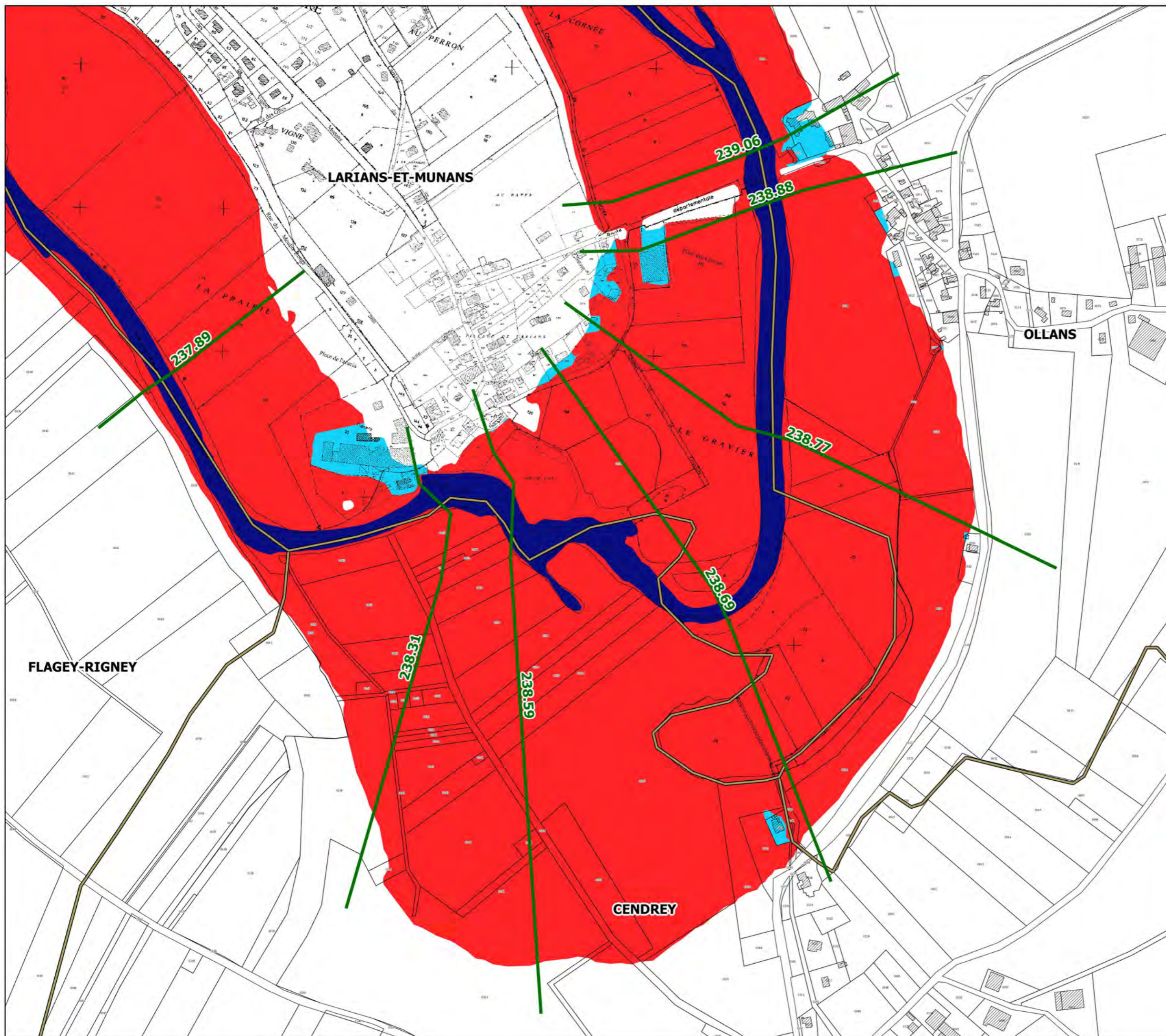
Légende

- limites de communes
 - secteur couvert par un autre PPRi
 - hydrographie (lit mineur, plans d'eau)
 - profil et cote de référence
- zonage réglementaire**
- zone bleue
 - zone rouge



échelle : 1/5000

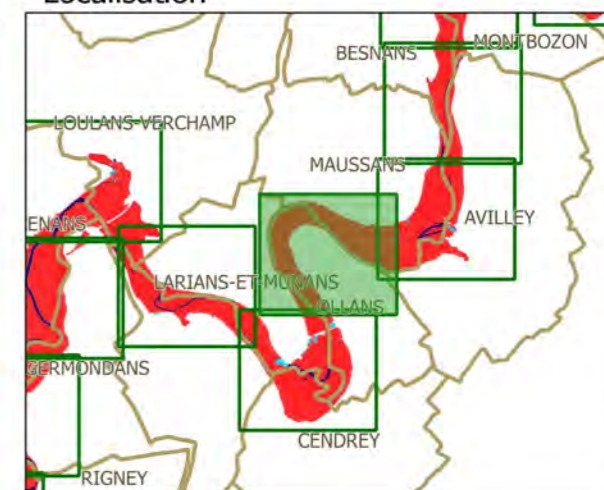
source : DDT25/ERNF/UPRNT
fond de plan : IGN BD Parcellaire
Date d'édition : 14/04/2017









PPRi interdépartemental de la moyenne vallée de l'Ognon

ZONAGE RÉGLEMENTAIRE
planche 48

Localisation



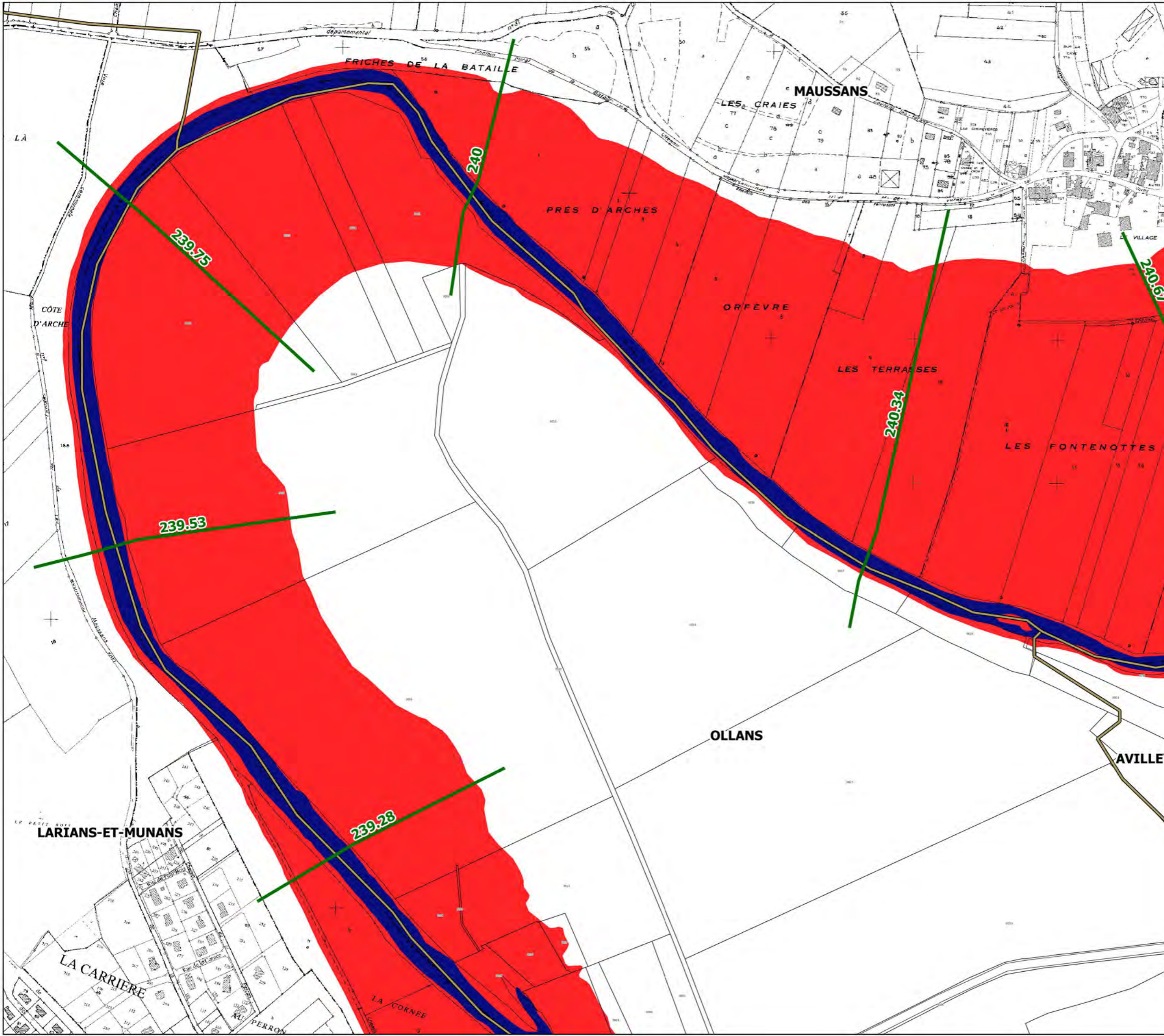
Légende

-  limites de communes
 -  secteur couvert par un autre PPRi
 -  hydrographie (lit mineur, plans d'eau)
 -  profil et cote de référence
- zonage réglementaire**
-  zone bleue
 -  zone rouge



échelle : 1/5000

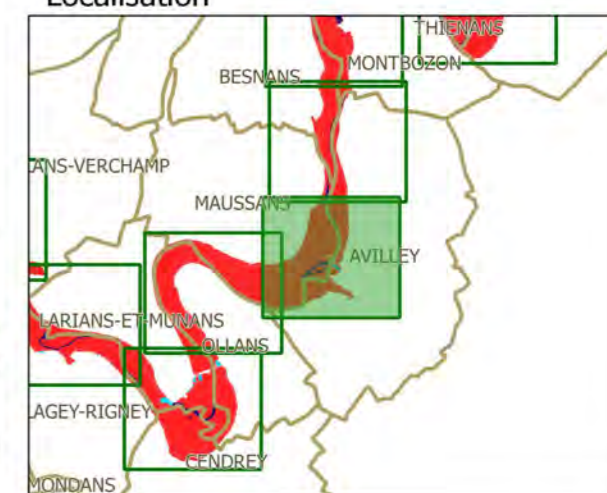
source : DDT25/ERNF/UPRNT
fond de plan : IGN BD Parcellaire
Date d'édition : 14/04/2017



PPRi interdépartemental de la moyenne vallée de l'Ognon

ZONAGE RÉGLEMENTAIRE planche 49

Localisation



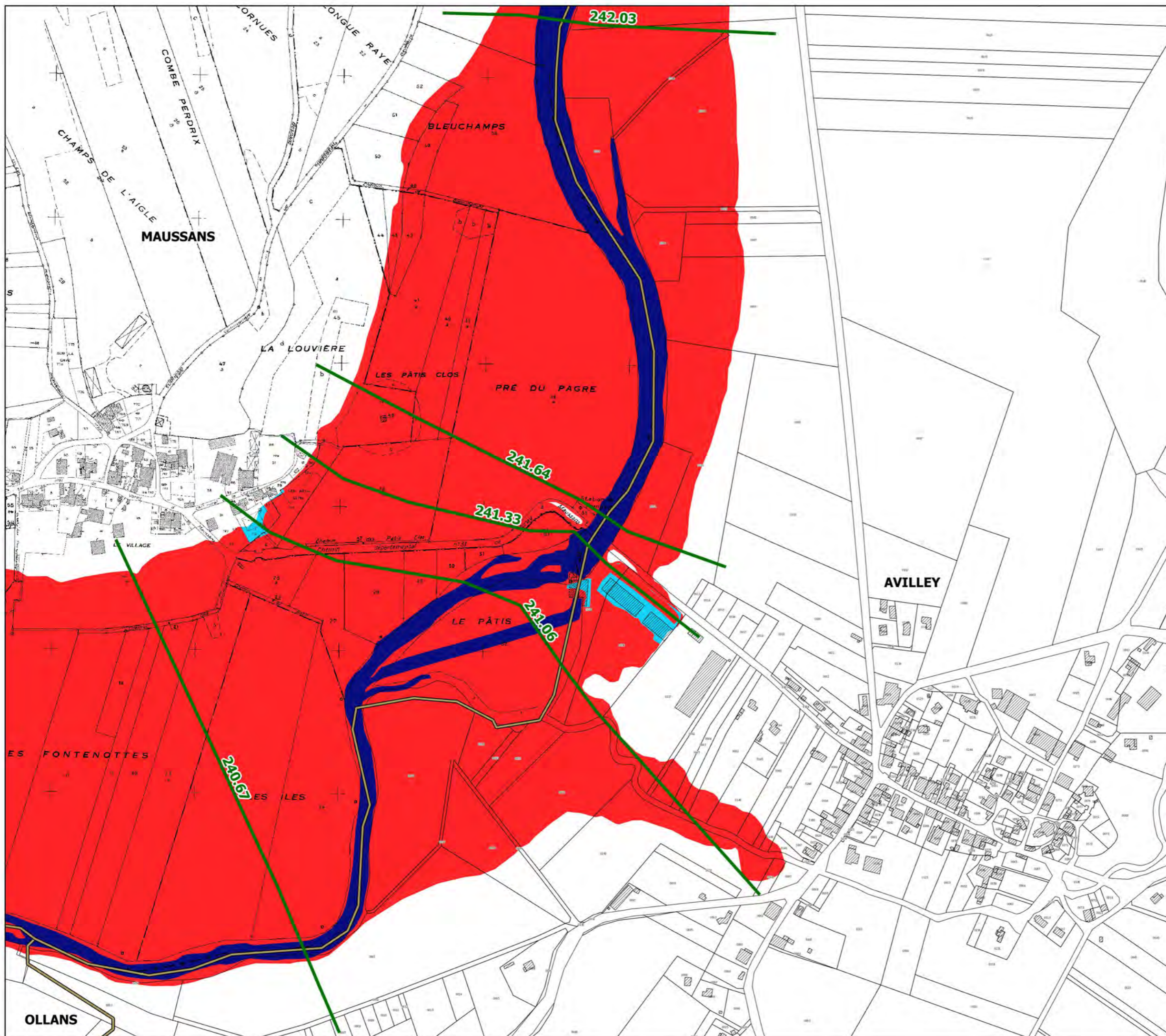
Légende

- limites de communes
 - secteur couvert par un autre PPRi
 - hydrographie (lit mineur, plans d'eau)
 - profil et cote de référence
- zonage réglementaire**
- zone bleue
 - zone rouge



échelle : 1/5000

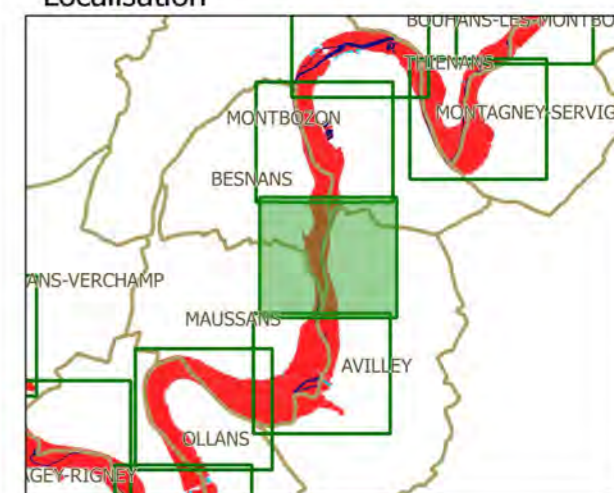
source : DDT25/ERNF/UPRNT
fond de plan : IGN BD Parcellaire
Date d'édition : 14/04/2017



PPRi interdépartemental de la moyenne vallée de l'Ognon

ZONAGE RÉGLEMENTAIRE planche 50

Localisation



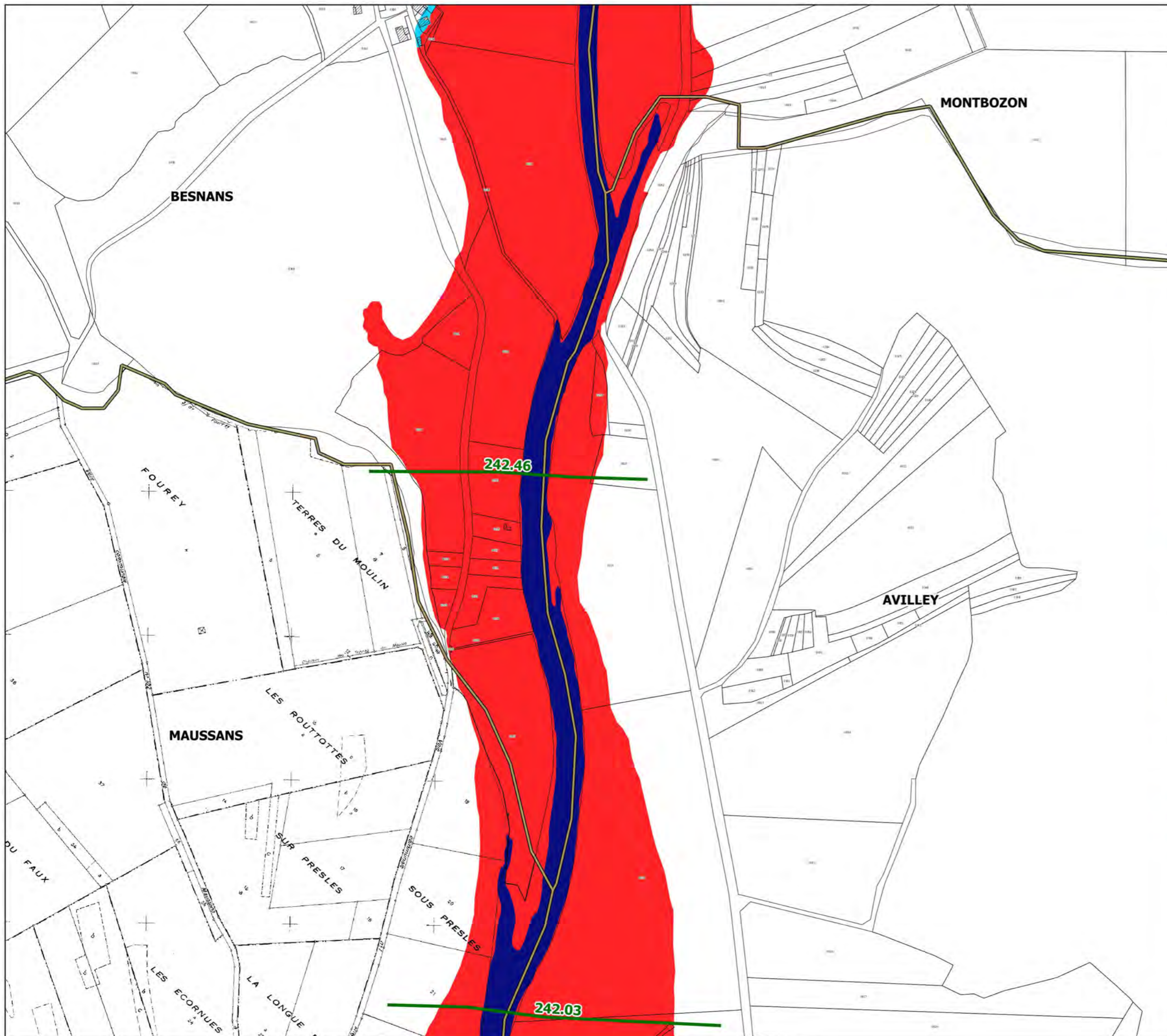
Légende

- limites de communes
 - secteur couvert par un autre PPRi
 - hydrographie (lit mineur, plans d'eau)
 - profil et cote de référence
- zonage réglementaire**
- zone bleue
 - zone rouge



échelle : 1/5000

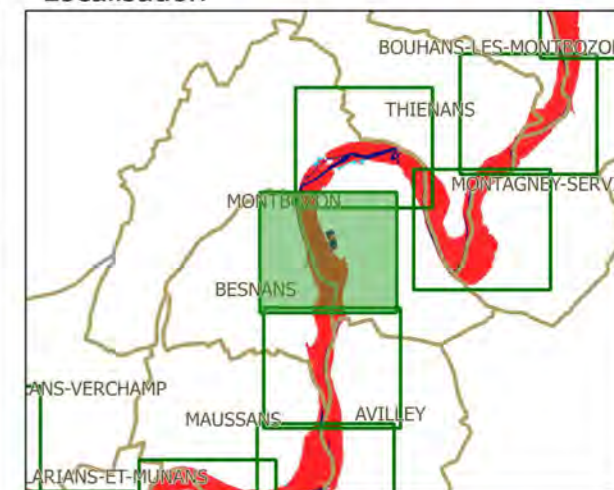
source : DDT25/ERNF/UPRNT
fond de plan : IGN BD Parcellaire
Date d'édition : 14/04/2017



PPRi interdépartemental de la moyenne vallée de l'Ognon

ZONAGE RÉGLEMENTAIRE planche 51

Localisation



Légende

- limites de communes
- secteur couvert par un autre PPRi
- hydrographie (lit mineur, plans d'eau)
- profil et cote de référence

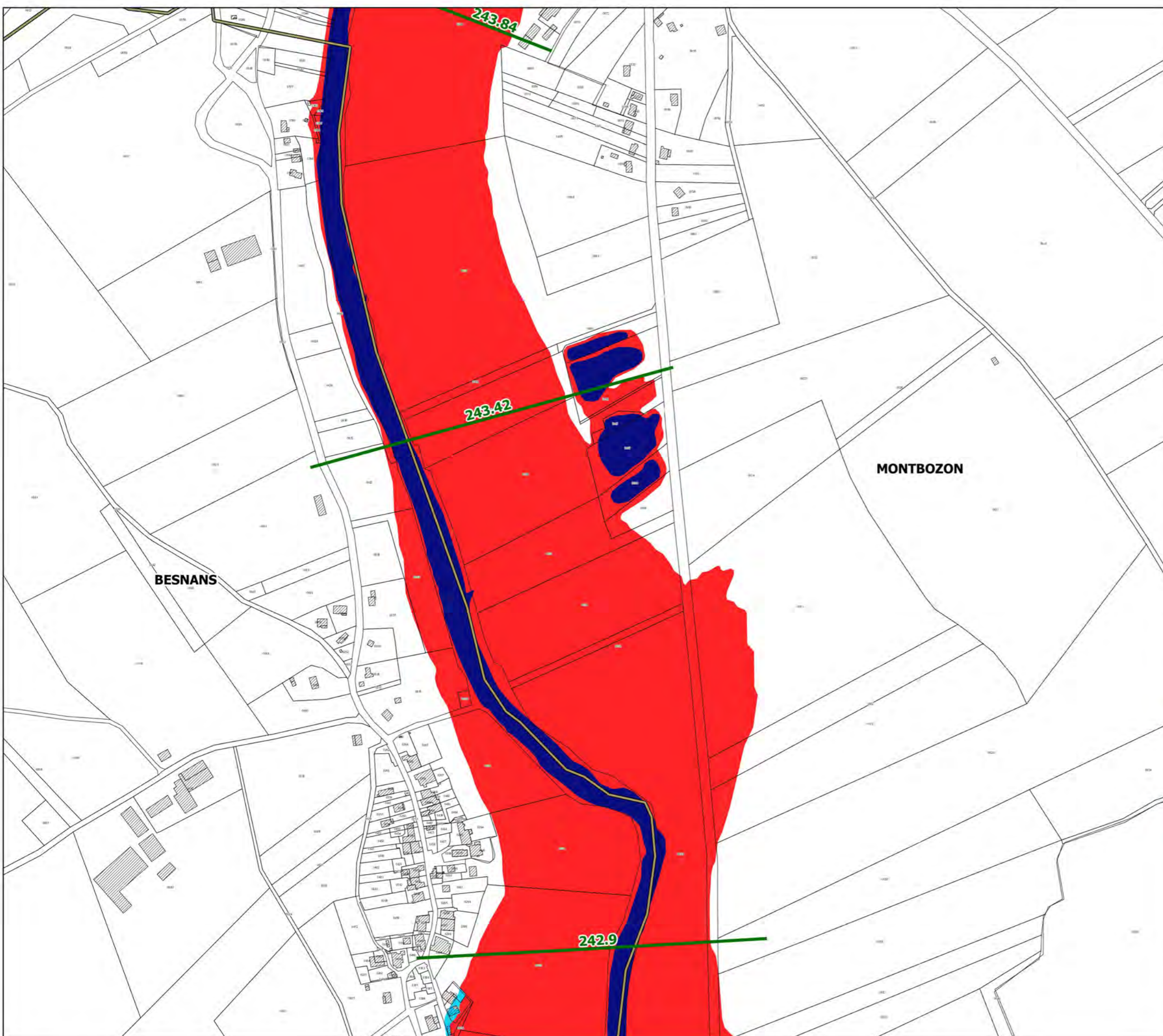
zonage réglementaire

- zone bleue
- zone rouge



échelle : 1/5000

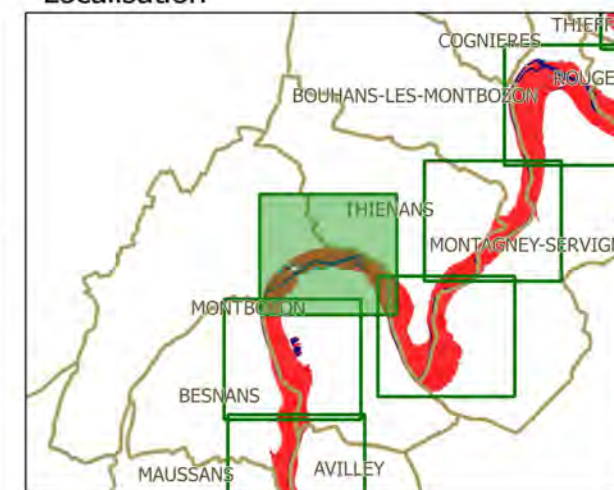
source : DDT25/ERNF/UPRNT
fond de plan : IGN BD Parcellaire
Date d'édition : 14/04/2017



PPRi interdépartemental de la moyenne vallée de l'Ognon

ZONAGE RÉGLEMENTAIRE planche 52

Localisation



Légende

- limites de communes
- secteur couvert par un autre PPRi
- hydrographie (lit mineur, plans d'eau)
- profil et cote de référence

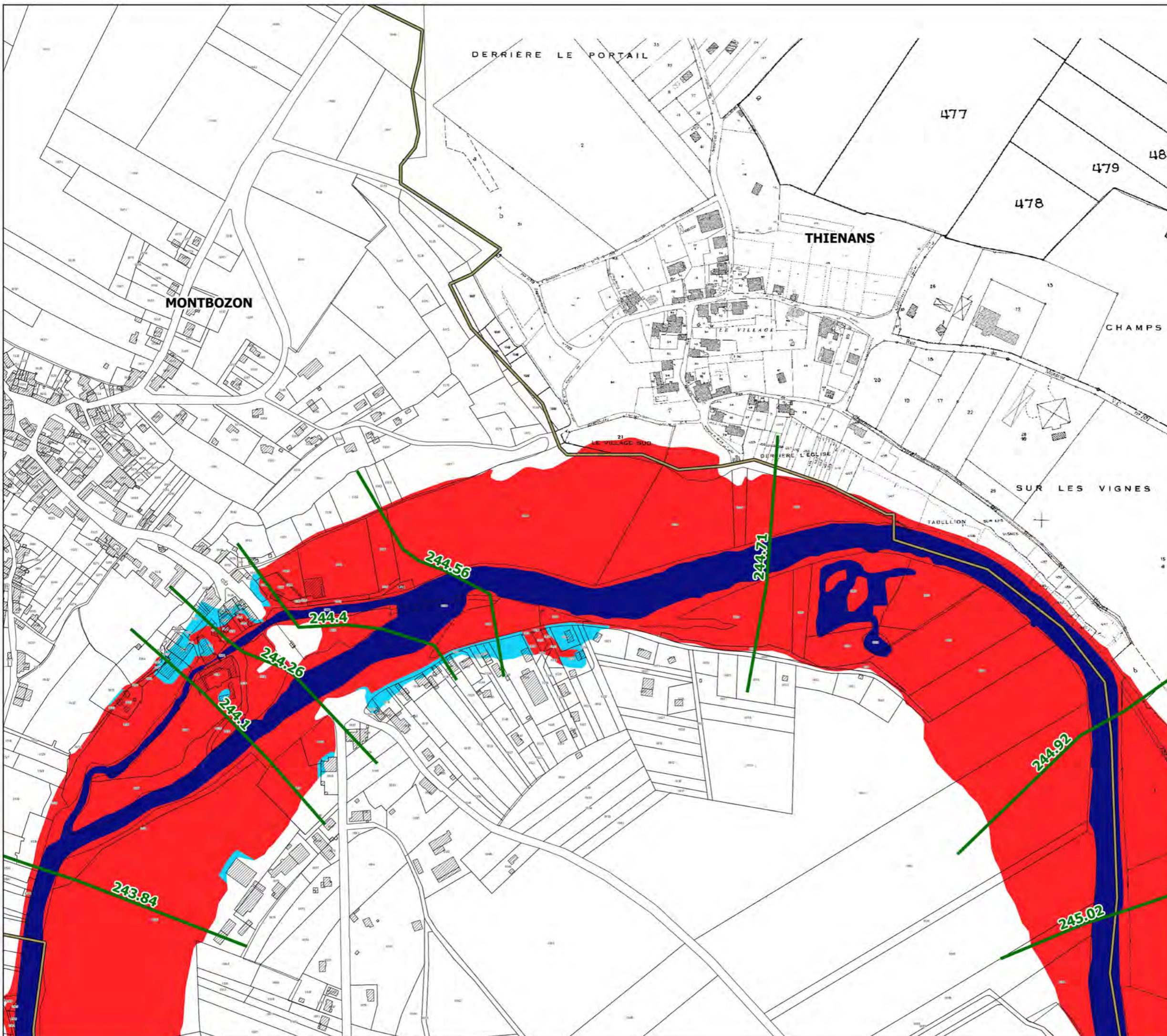
zonage réglementaire

- zone bleue
- zone rouge



échelle : 1/5000

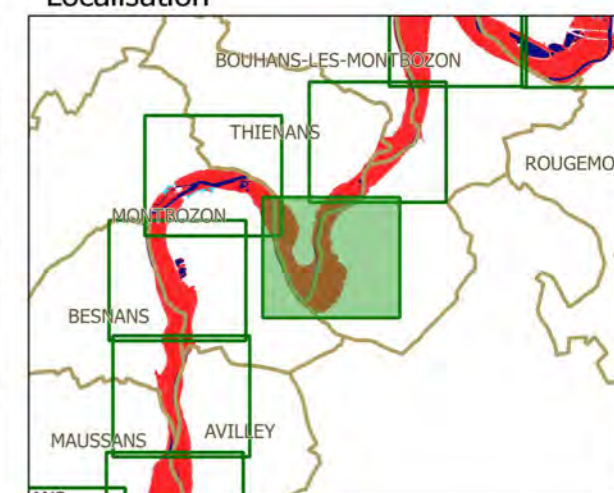
source : DDT25/ERNF/UPRNT
fond de plan : IGN BD Parcellaire
Date d'édition : 14/04/2017









PPRi interdépartemental de la moyenne vallée de l'Ognon

ZONAGE RÉGLEMENTAIRE planche 53

Localisation



Légende

	limites de communes
	secteur couvert par un autre PPRi
	hydrographie (lit mineur, plans d'eau)
	profil et cote de référence
zonage réglementaire	
	zone bleue
	zone rouge



échelle : 1/5000

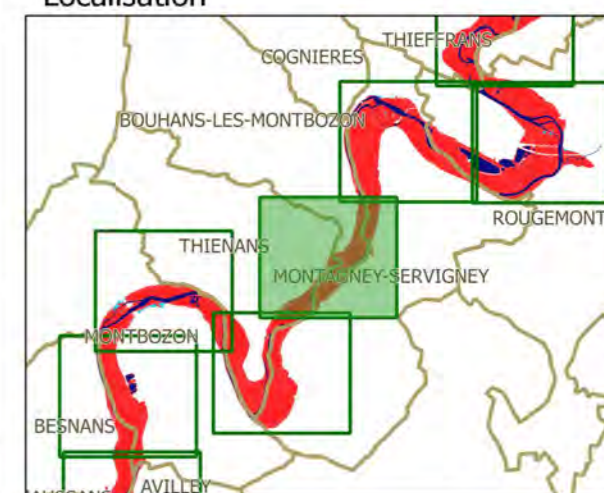
source : DDT25/ERNF/UPRNT
fond de plan : IGN BD Parcellaire
Date d'édition : 14/04/2017



PPRi interdépartemental de la moyenne vallée de l'Ognon

ZONAGE RÉGLEMENTAIRE planche 54

Localisation



Légende

- limites de communes
- secteur couvert par un autre PPRi
- hydrographie (lit mineur, plans d'eau)
- profil et cote de référence

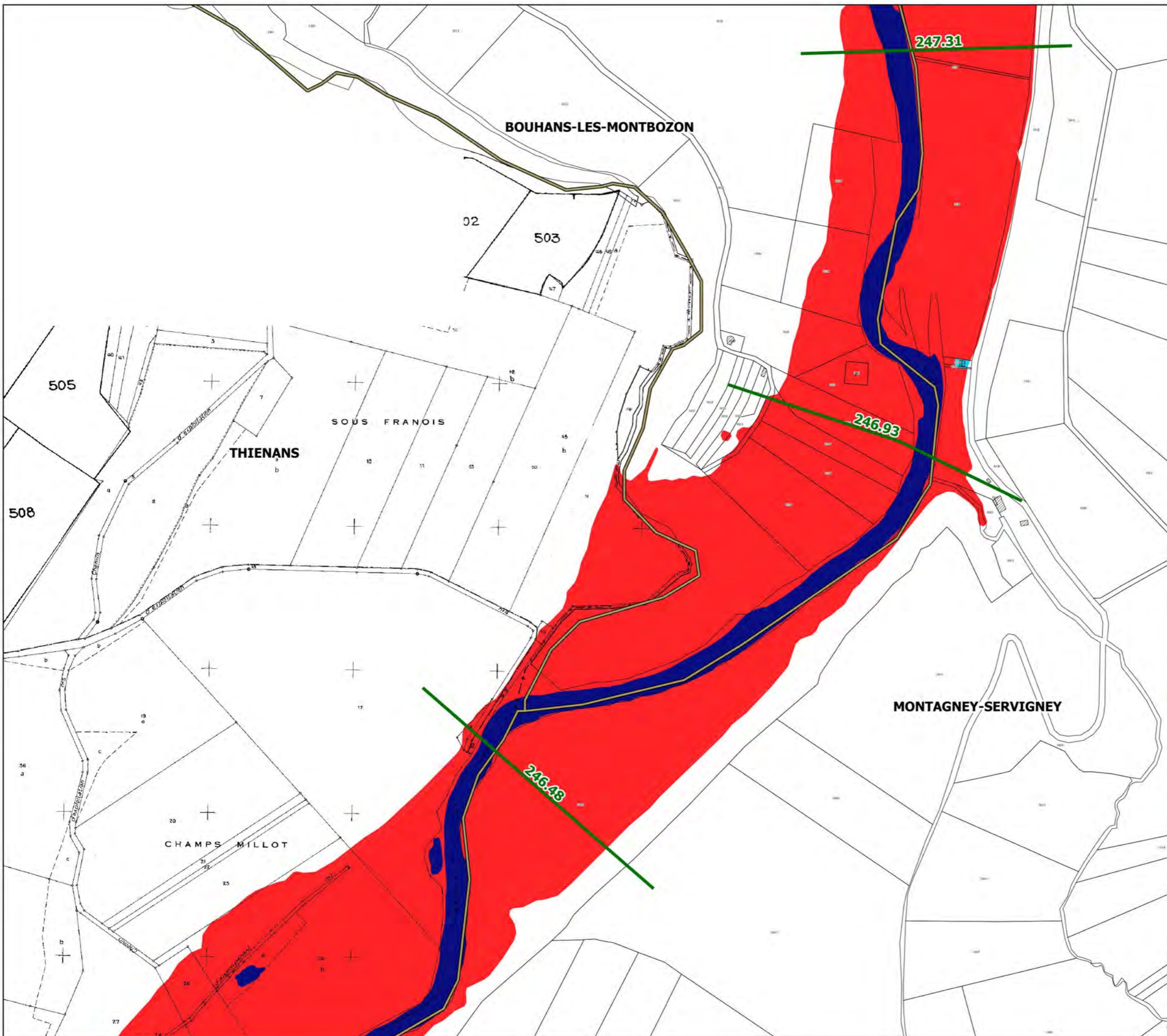
zonage réglementaire

- zone bleue
- zone rouge



échelle : 1/5000

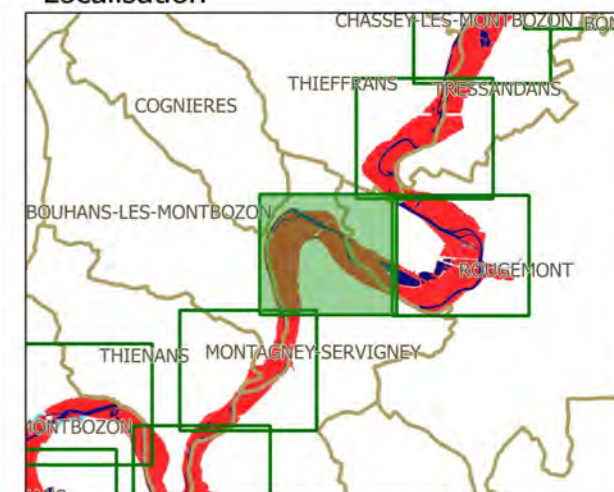
source : DDT25/ERNF/UPRNT
fond de plan : IGN BD Parcellaire
Date d'édition : 14/04/2017



PPRi interdépartemental de la moyenne vallée de l'Ognon

ZONAGE RÉGLEMENTAIRE planche 55

Localisation



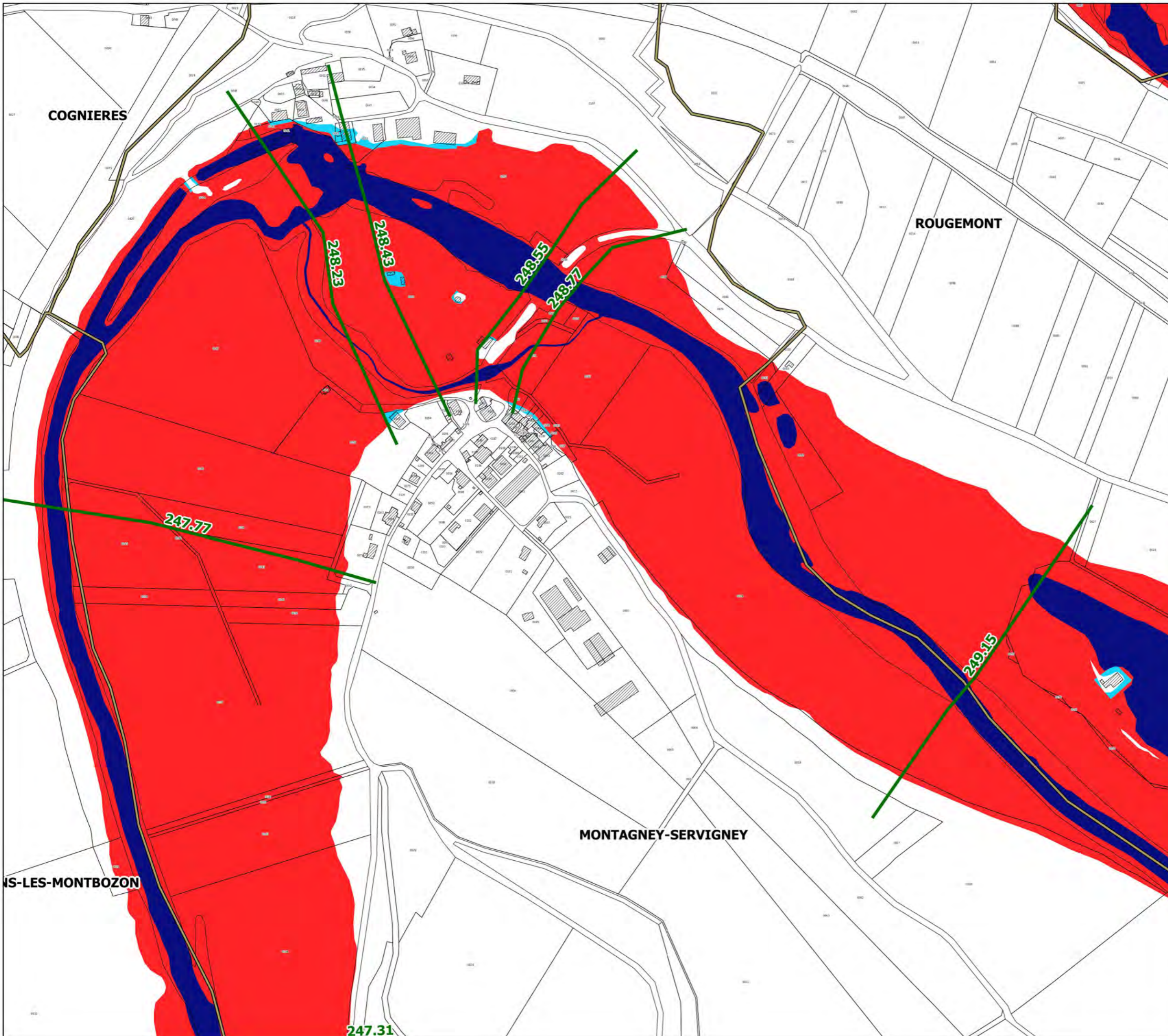
Légende

- limites de communes
 - secteur couvert par un autre PPRi
 - hydrographie (lit mineur, plans d'eau)
 - profil et cote de référence
- zonage réglementaire**
- zone bleue
 - zone rouge



échelle : 1/5000

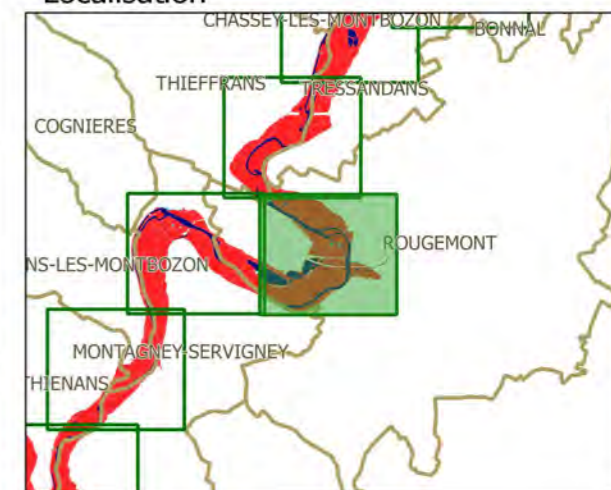
source : DDT25/ERNF/UPRNT
fond de plan : IGN BD Parcellaire
Date d'édition : 14/04/2017









PPRi interdépartemental de la moyenne vallée de l'Ognon

ZONAGE RÉGLEMENTAIRE planche 56

Localisation



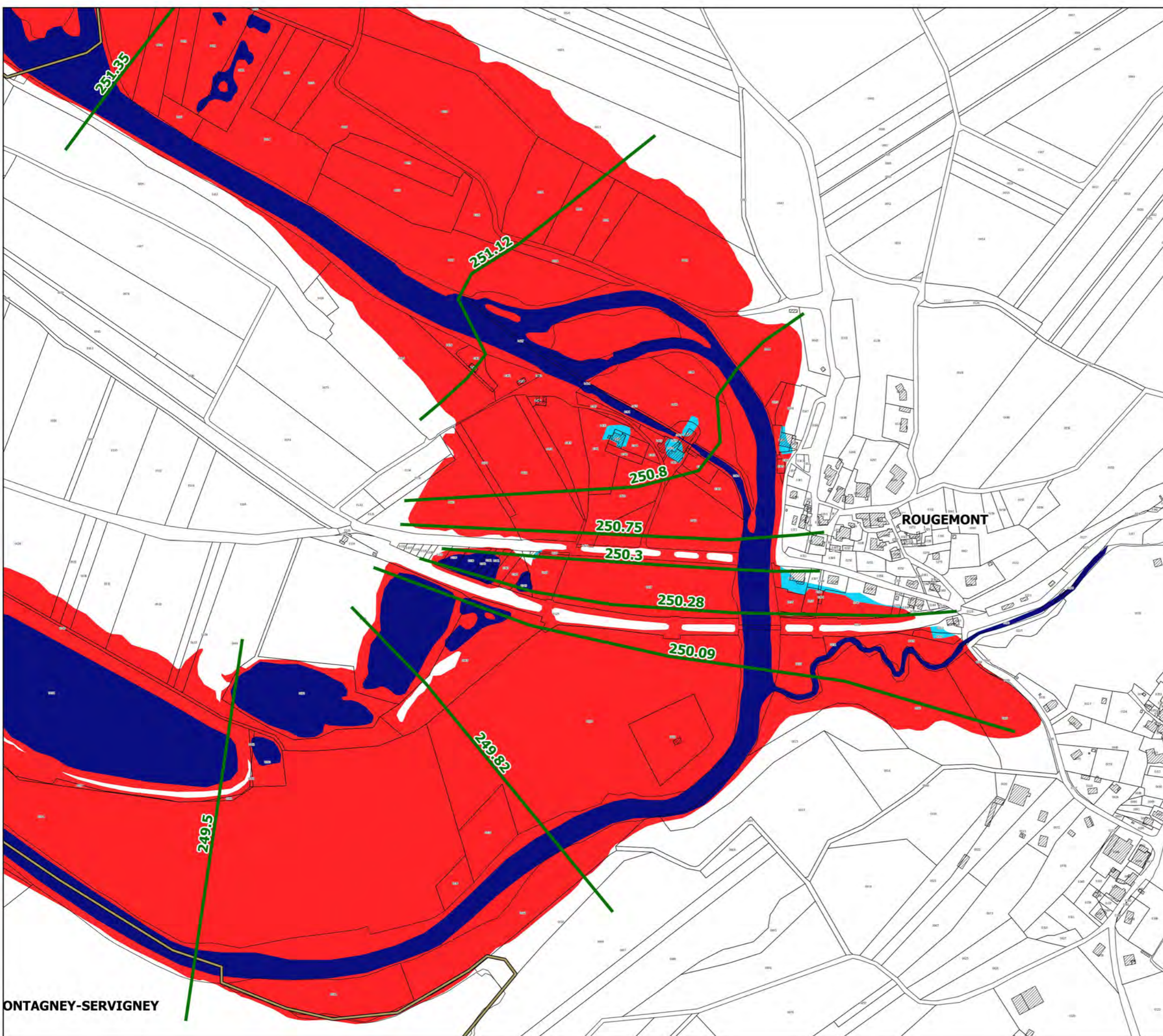
Légende

-  limites de communes
 -  secteur couvert par un autre PPRi
 -  hydrographie (lit mineur, plans d'eau)
 -  profil et cote de référence
- zonage réglementaire**
-  zone bleue
 -  zone rouge



échelle : 1/5000

source : DDT25/ERNF/UPRNT
fond de plan : IGN BD Parcellaire
Date d'édition : 14/04/2017

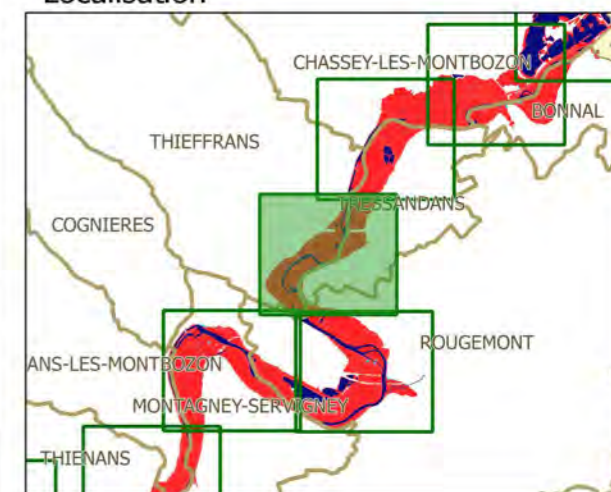


MONTAGNEY-SERVIGNEY

PPRi interdépartemental de la moyenne vallée de l'Ognon

ZONAGE RÉGLEMENTAIRE planche 57

Localisation



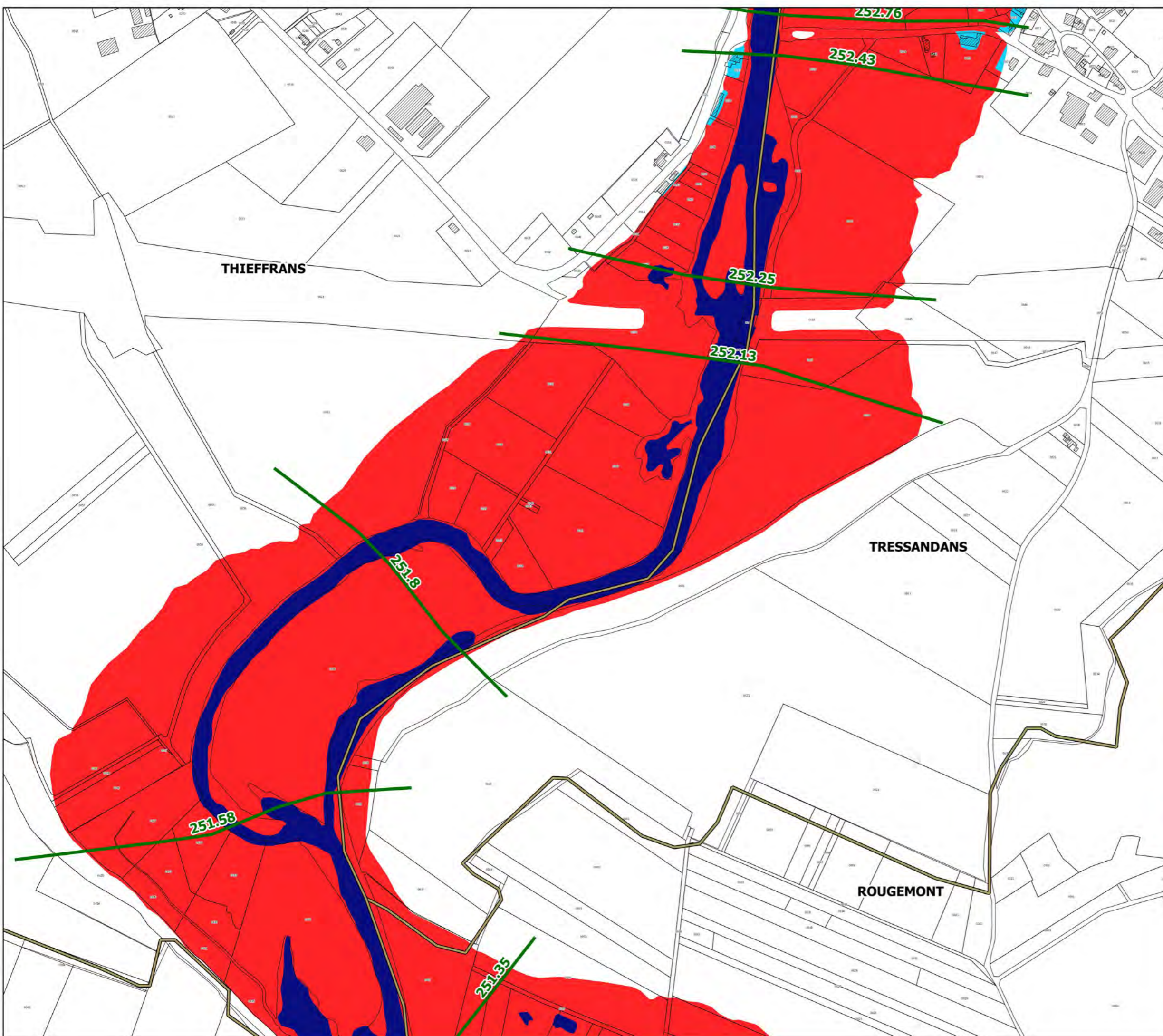
Légende

- limites de communes
 - secteur couvert par un autre PPRi
 - hydrographie (lit mineur, plans d'eau)
 - profil et cote de référence
- zonage réglementaire**
- zone bleue
 - zone rouge



échelle : 1/5000

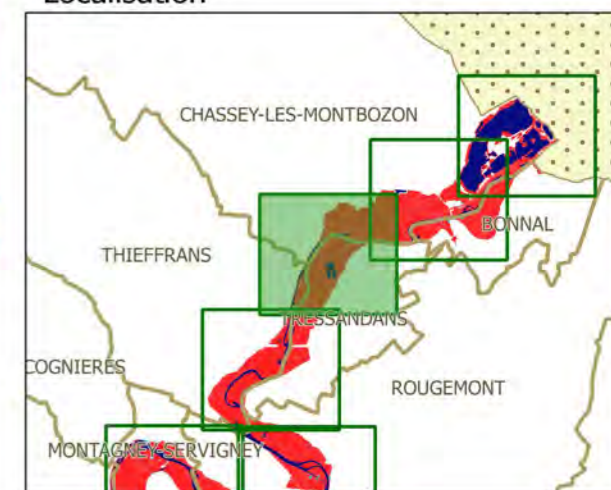
source : DDT25/ERNF/UPRNT
fond de plan : IGN BD Parcellaire
Date d'édition : 14/04/2017



PPRi interdépartemental de la moyenne vallée de l'Ognon

ZONAGE RÉGLEMENTAIRE
planche 58

Localisation



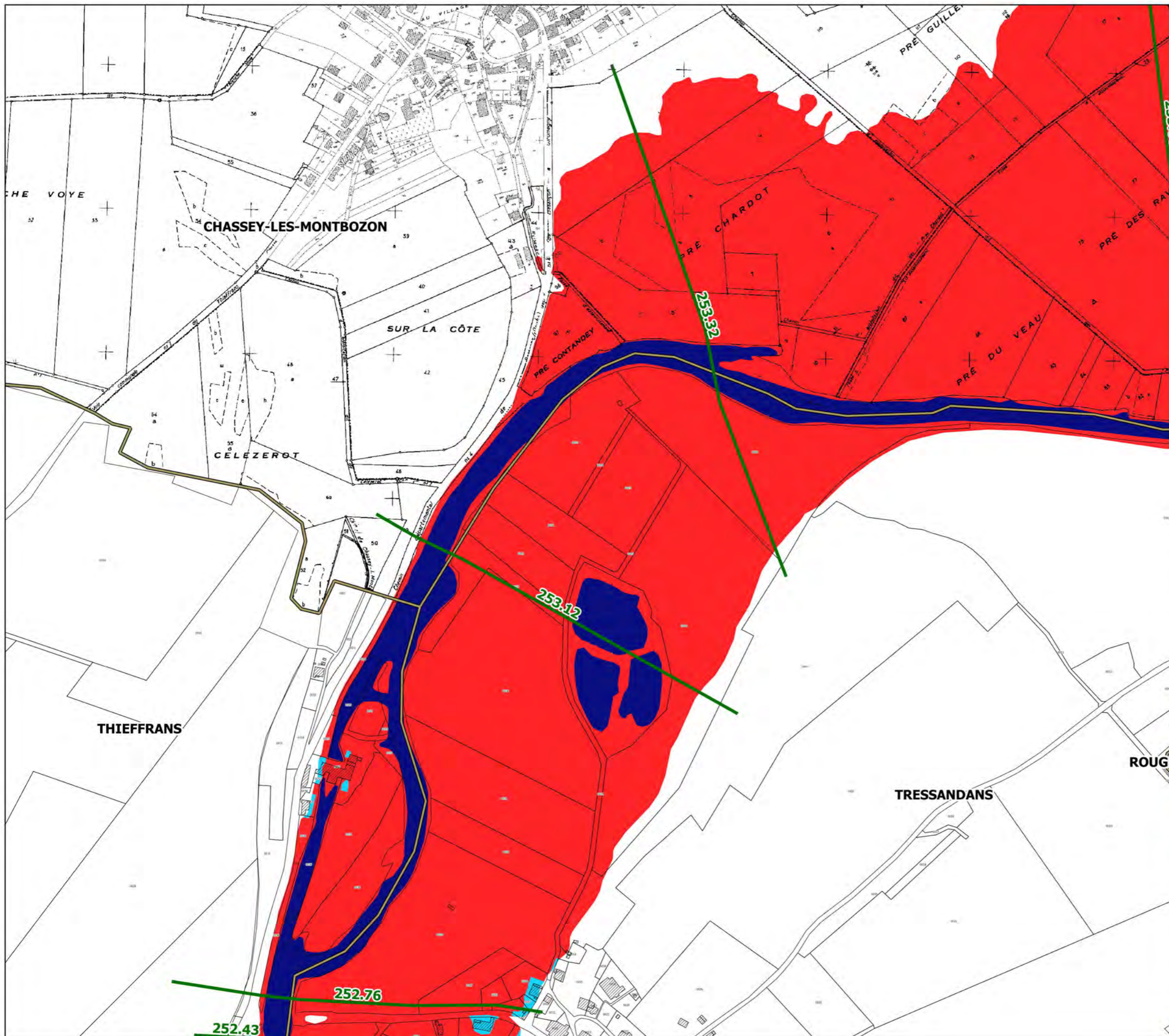
Légende

- limites de communes
 - secteur couvert par un autre PPRi
 - hydrographie (lit mineur, plans d'eau)
 - profil et cote de référence
- zonage réglementaire**
- zone bleue
 - zone rouge



échelle : 1/5000

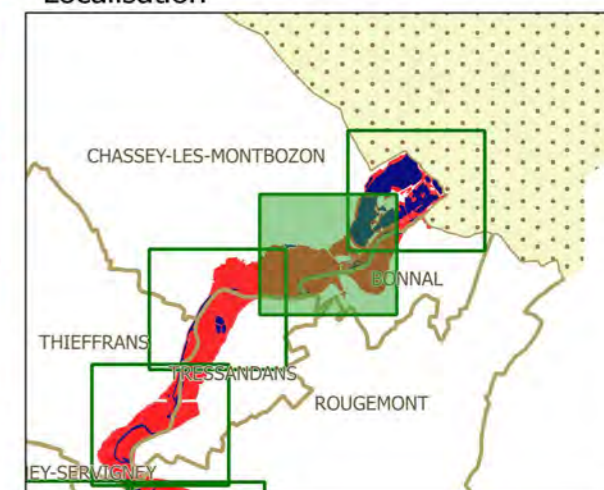
source : DDT25/ERNF/UPRNT
fond de plan : IGN BD Parcellaire
Date d'édition : 14/04/2017









PPRi interdépartemental de la moyenne vallée de l'Ognon

ZONAGE RÉGLEMENTAIRE planche 59

Localisation



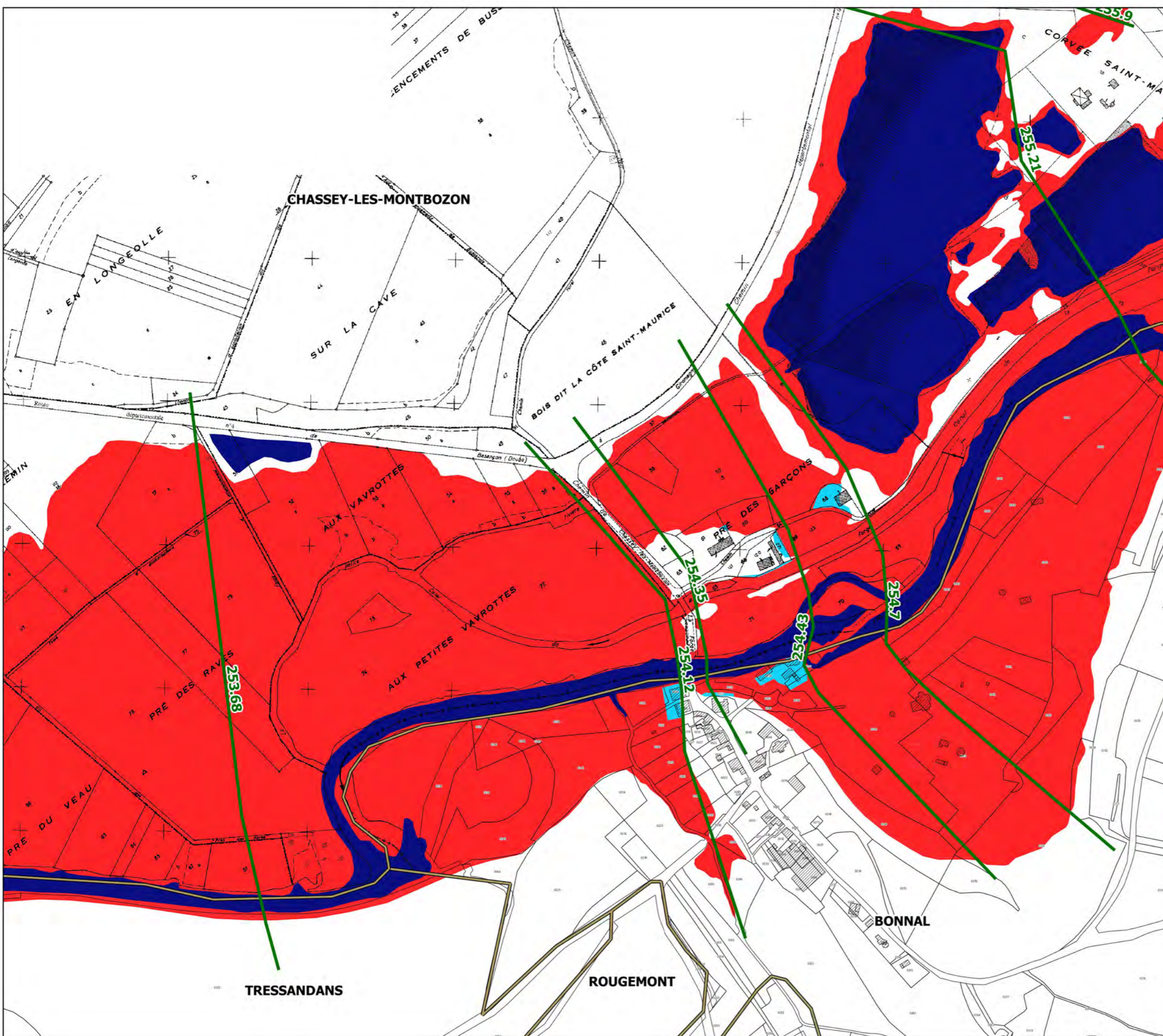
Légende

-  limites de communes
 -  secteur couvert par un autre PPRi
 -  hydrographie (lit mineur, plans d'eau)
 -  profil et cote de référence
- zonage réglementaire**
-  zone bleue
 -  zone rouge



échelle : 1/5000

source : DDT25/ERNF/UPRNT
fond de plan : IGN BD Parcellaire
Date d'édition : 14/04/2017

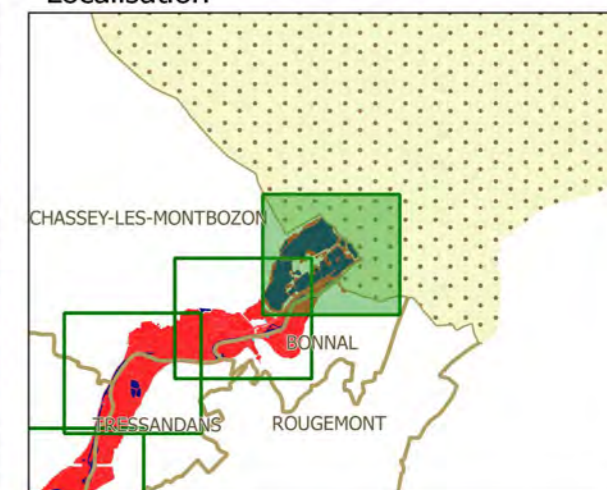


PPRi interdépartemental de la moyenne vallée de l'Ognon

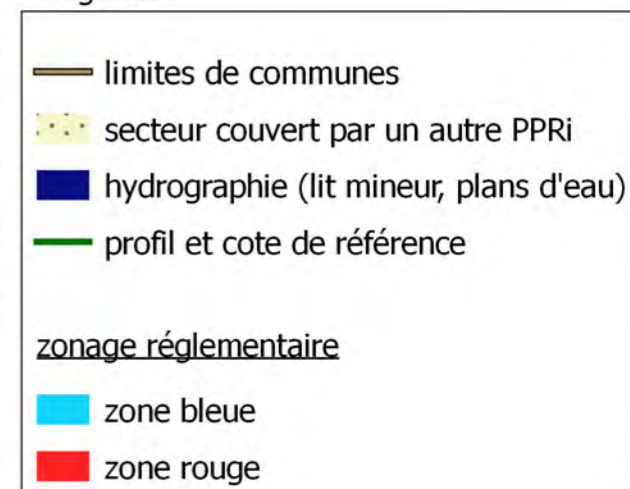
ZONAGE RÉGLEMENTAIRE
planche 60

PPRi de l'Ognon de Pont-sur-l'Ognon à Les Aynans

Localisation



Légende



échelle : 1/5000

source : DDT25/ERNF/UPRNT
fond de plan : IGN BD Parcellaire
Date d'édition : 14/04/2017

