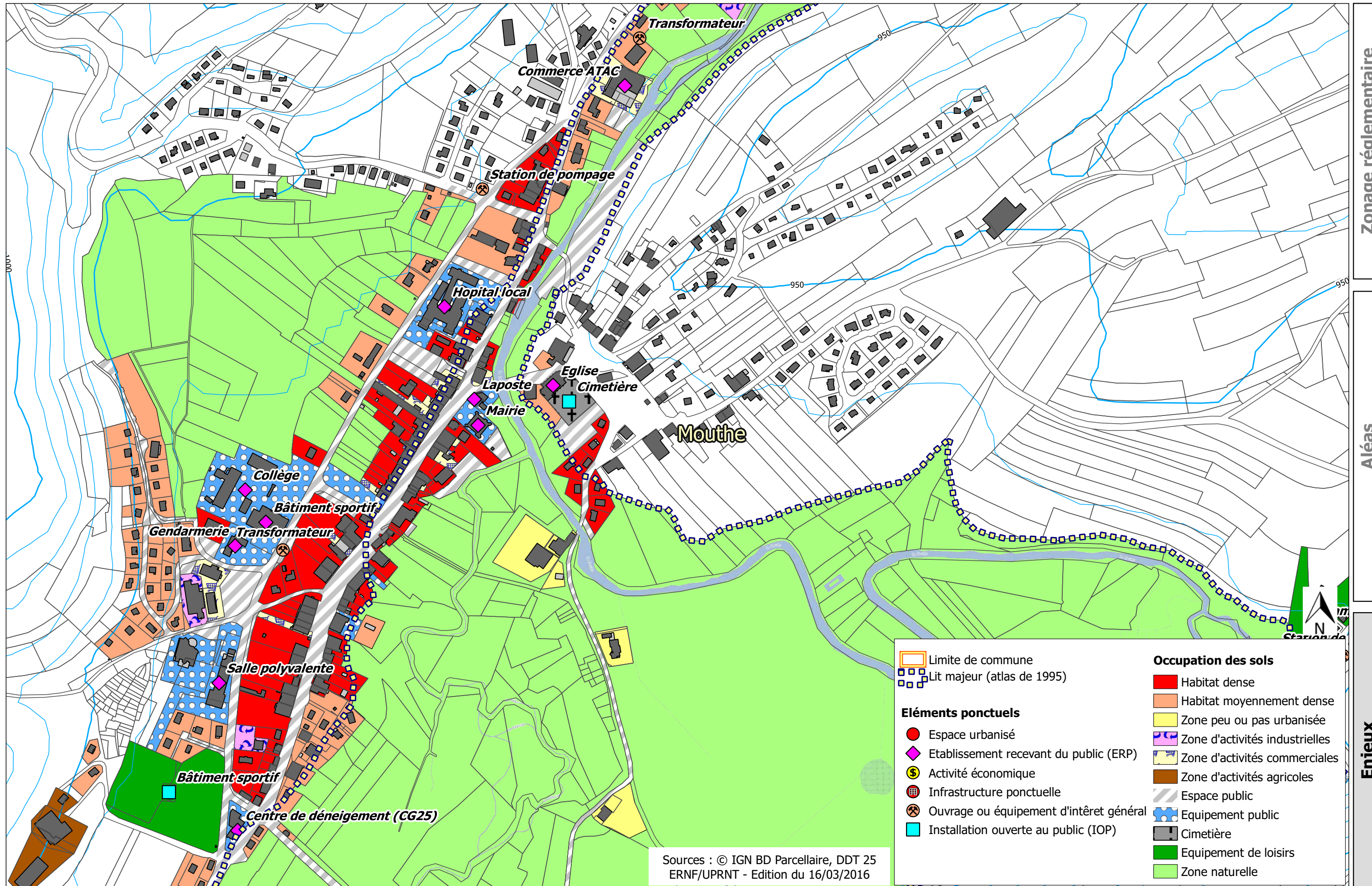


Zonage réglementaire

Aléas

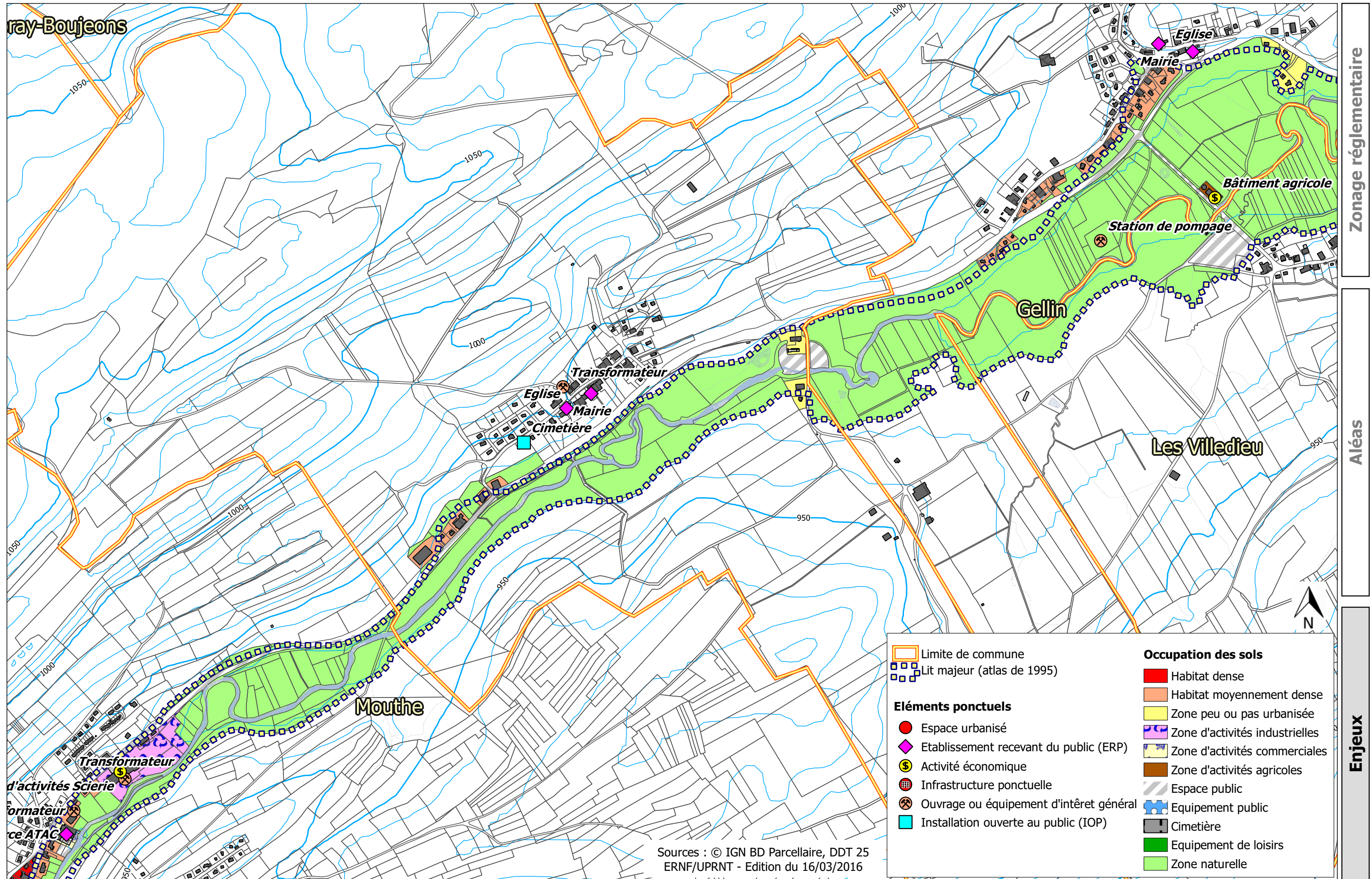
Enjeux



Zonage réglementaire

Aléas

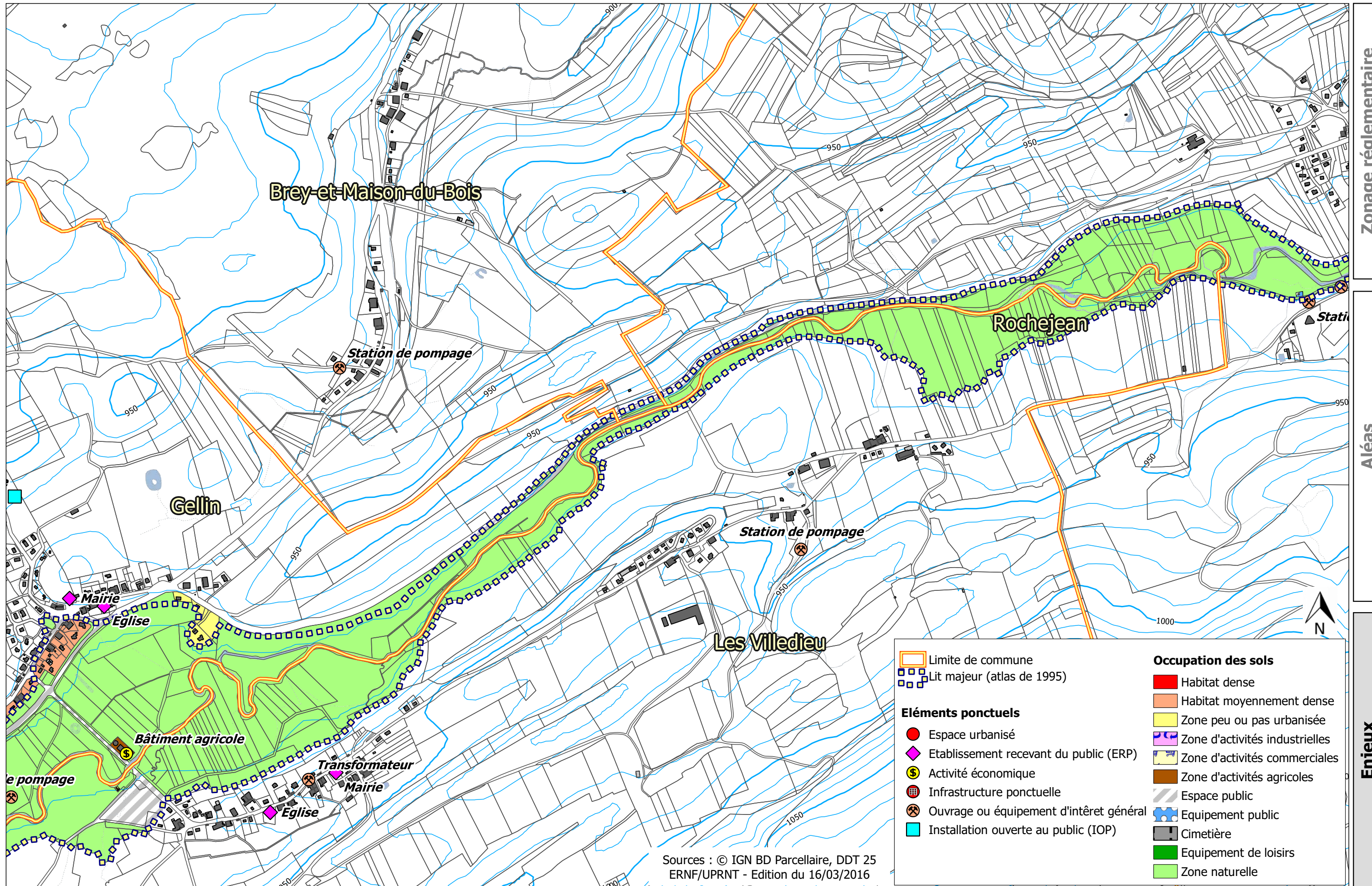
Enjeux



Zonage réglementaire

Aléas

Enjeux



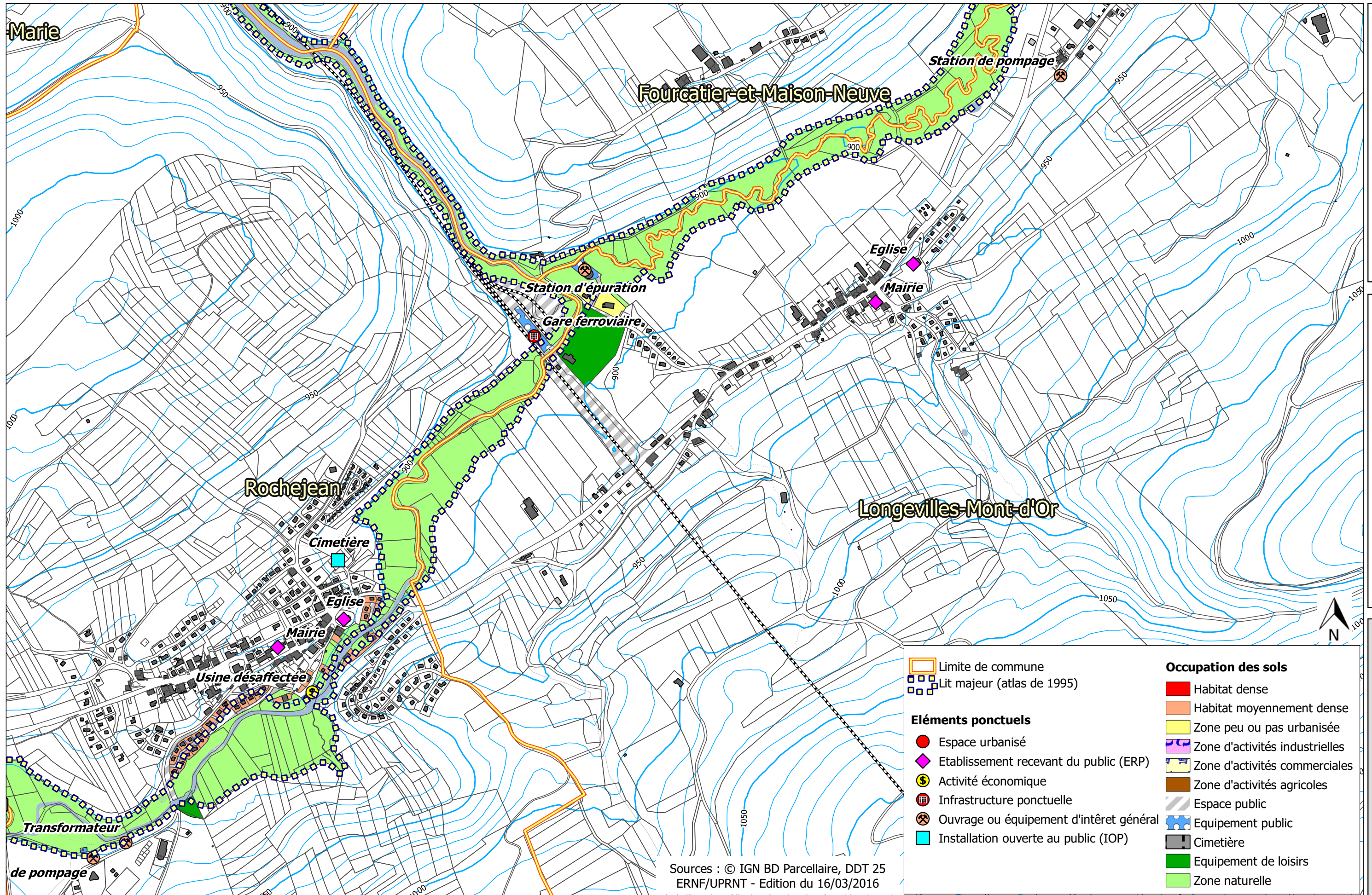
Zonage réglementaire

Aléas

Enjeux

Limite de commune	Habitat dense
Lit majeur (atlas de 1995)	Habitat moyennement dense
Éléments ponctuels	Zone peu ou pas urbanisée
Espace urbanisé	Zone d'activités industrielles
Etablissement recevant du public (ERP)	Zone d'activités commerciales
Activité économique	Zone d'activités agricoles
Infrastructure ponctuelle	Espace public
Ouvrage ou équipement d'intérêt général	Equipement public
Installation ouverte au public (IOP)	Cimetière
	Equipement de loisirs
	Zone naturelle

Sources : © IGN BD Parcellaire, DDT 25
ERNF/UPRNT - Edition du 16/03/2016



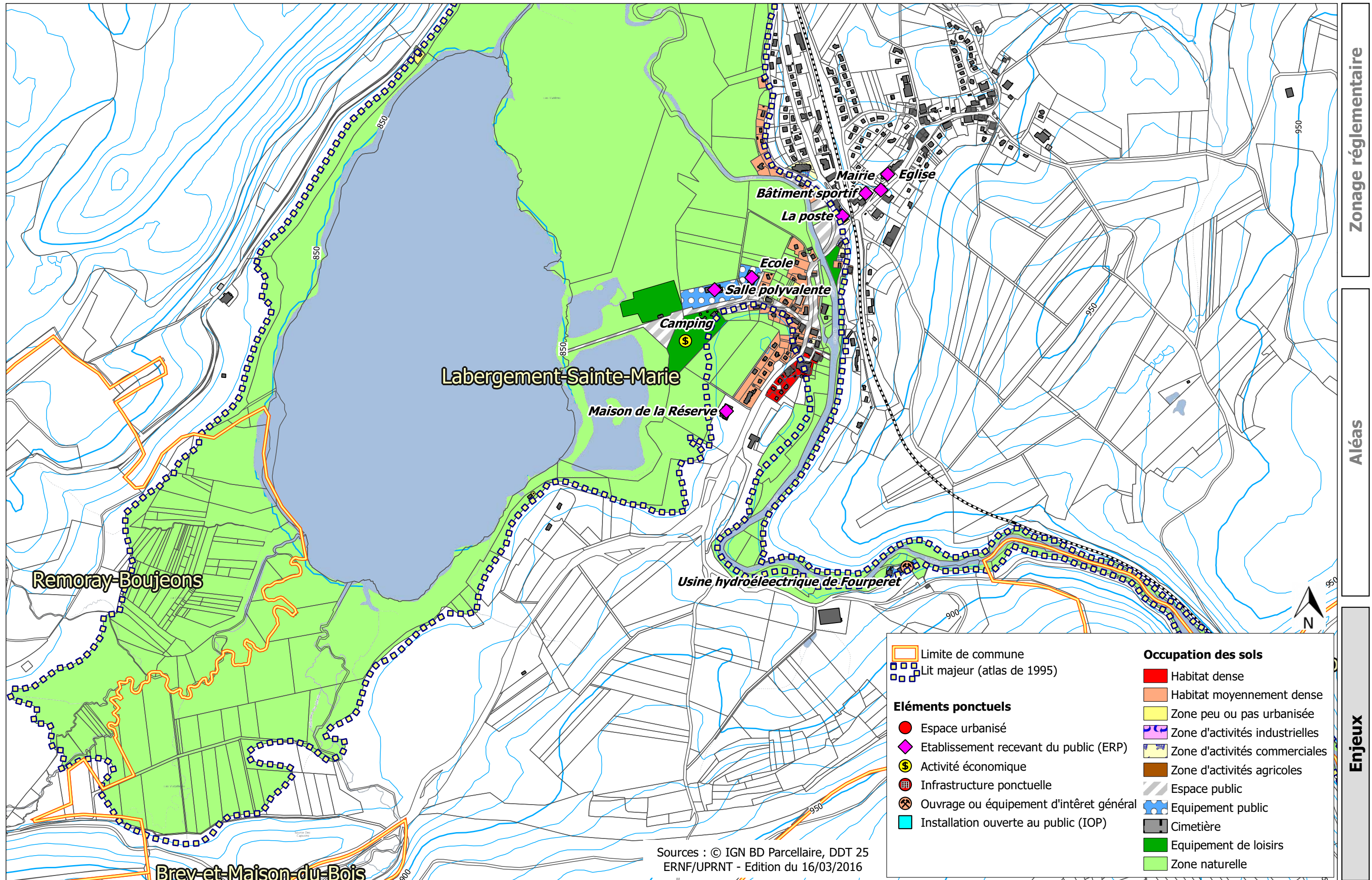
Zonage réglementaire

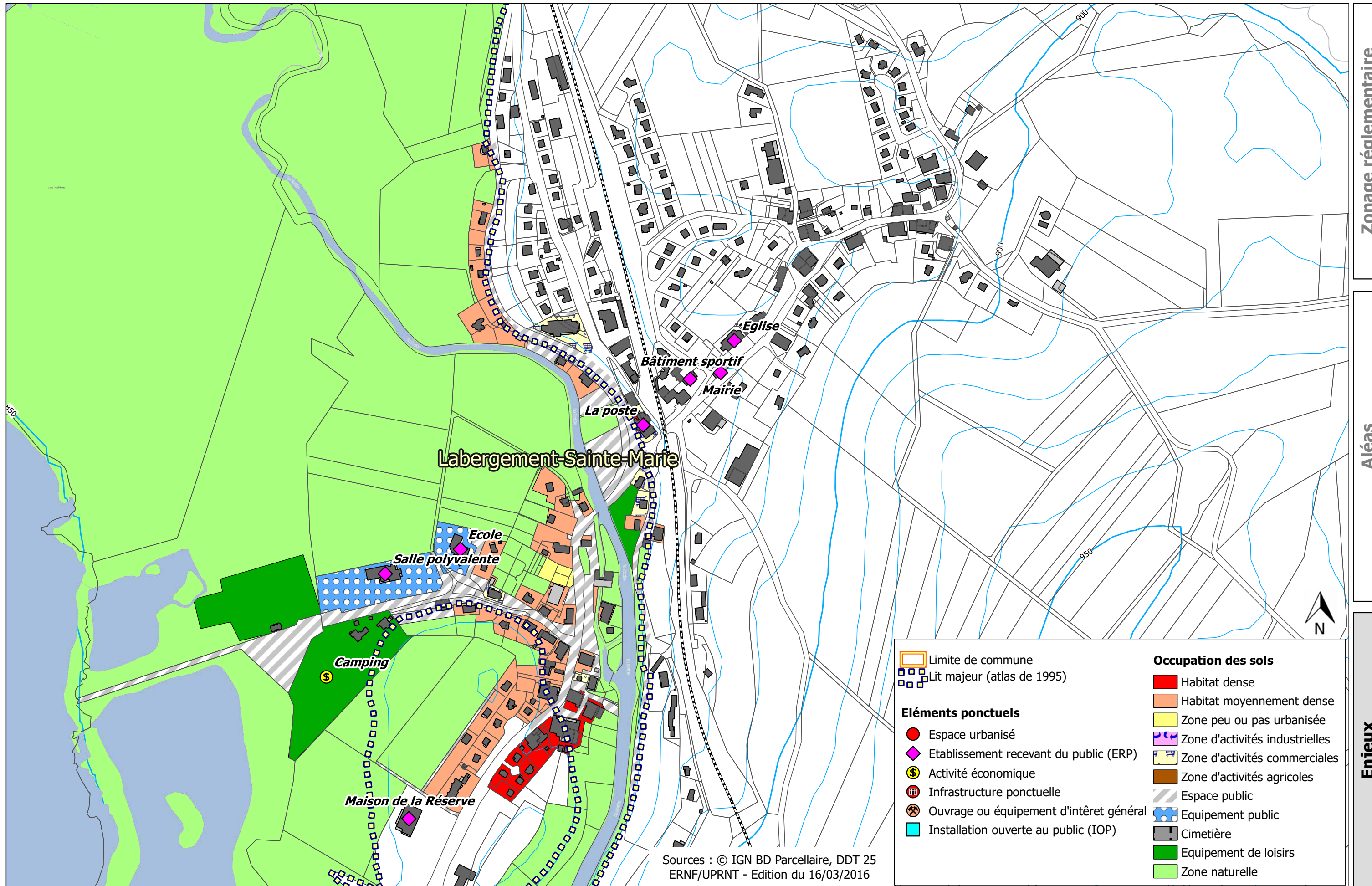
Aléas

Enjeux

<ul style="list-style-type: none"> Limite de commune Lit majeur (atlas de 1995) 	<p>Occupation des sols</p> <ul style="list-style-type: none"> Habitat dense Habitat moyennement dense Zone peu ou pas urbanisée Zone d'activités industrielles Zone d'activités commerciales Zone d'activités agricoles Espace public Equipement public Cimetière Equipement de loisirs Zone naturelle
<p>Éléments ponctuels</p> <ul style="list-style-type: none"> Espace urbanisé Etablissement recevant du public (ERP) Activité économique Infrastructure ponctuelle Ouvrage ou équipement d'intérêt général Installation ouverte au public (IOP) 	

Sources : © IGN BD Parcellaire, DDT 25
ERNF/UPRNT - Edition du 16/03/2016





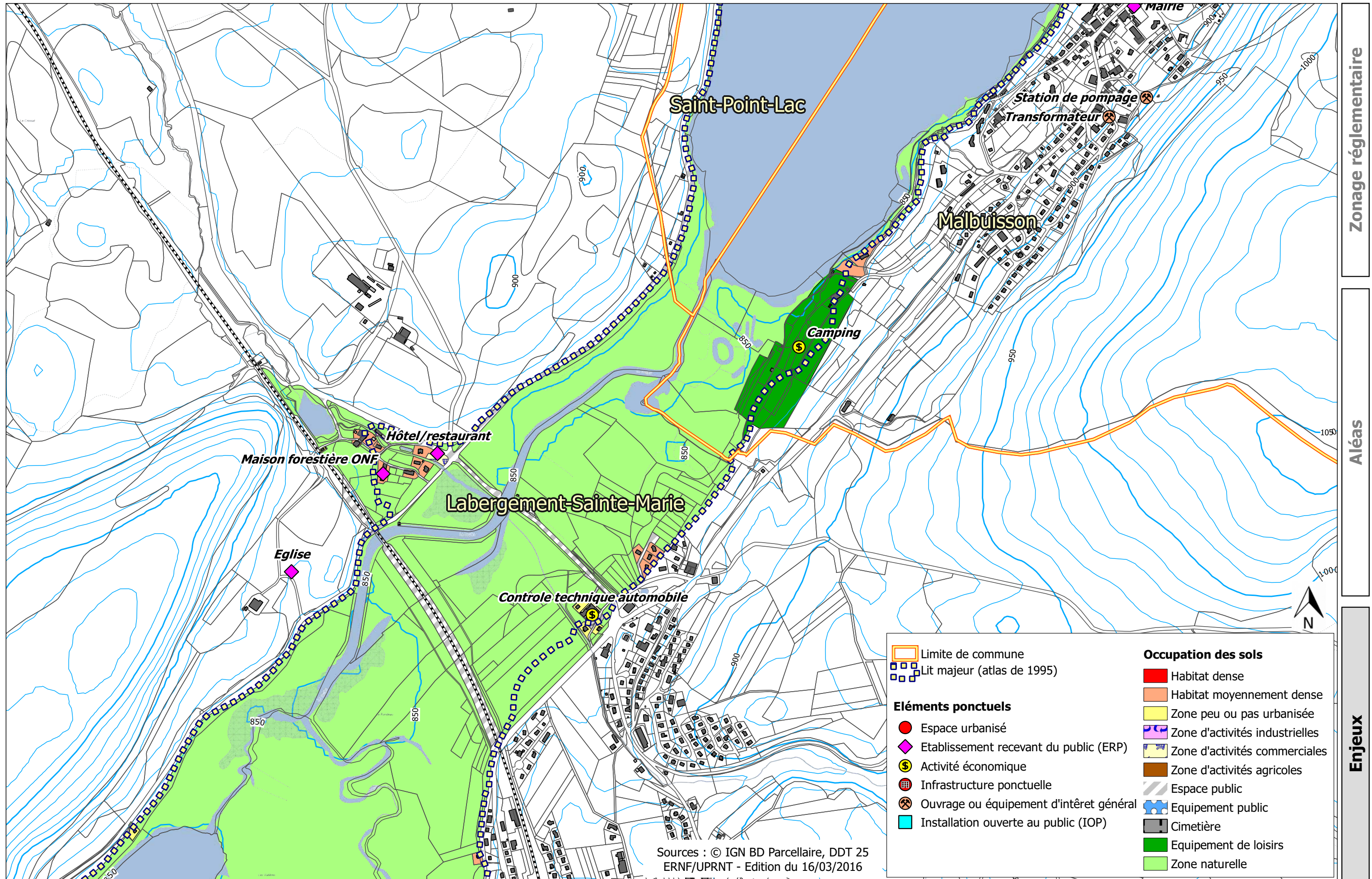
Zonage réglementaire

Aléas

Enjeux

Limite de commune	Occupation des sols
Lit majeur (atlas de 1995)	Habitat dense
Eléments ponctuels	Habitat moyennement dense
Espace urbanisé	Zone peu ou pas urbanisée
Etablissement recevant du public (ERP)	Zone d'activités industrielles
Activité économique	Zone d'activités commerciales
Infrastructure ponctuelle	Zone d'activités agricoles
Ouvrage ou équipement d'intérêt général	Espace public
Installation ouverte au public (IOP)	Equipement public
	Cimetière
	Equipement de loisirs
	Zone naturelle

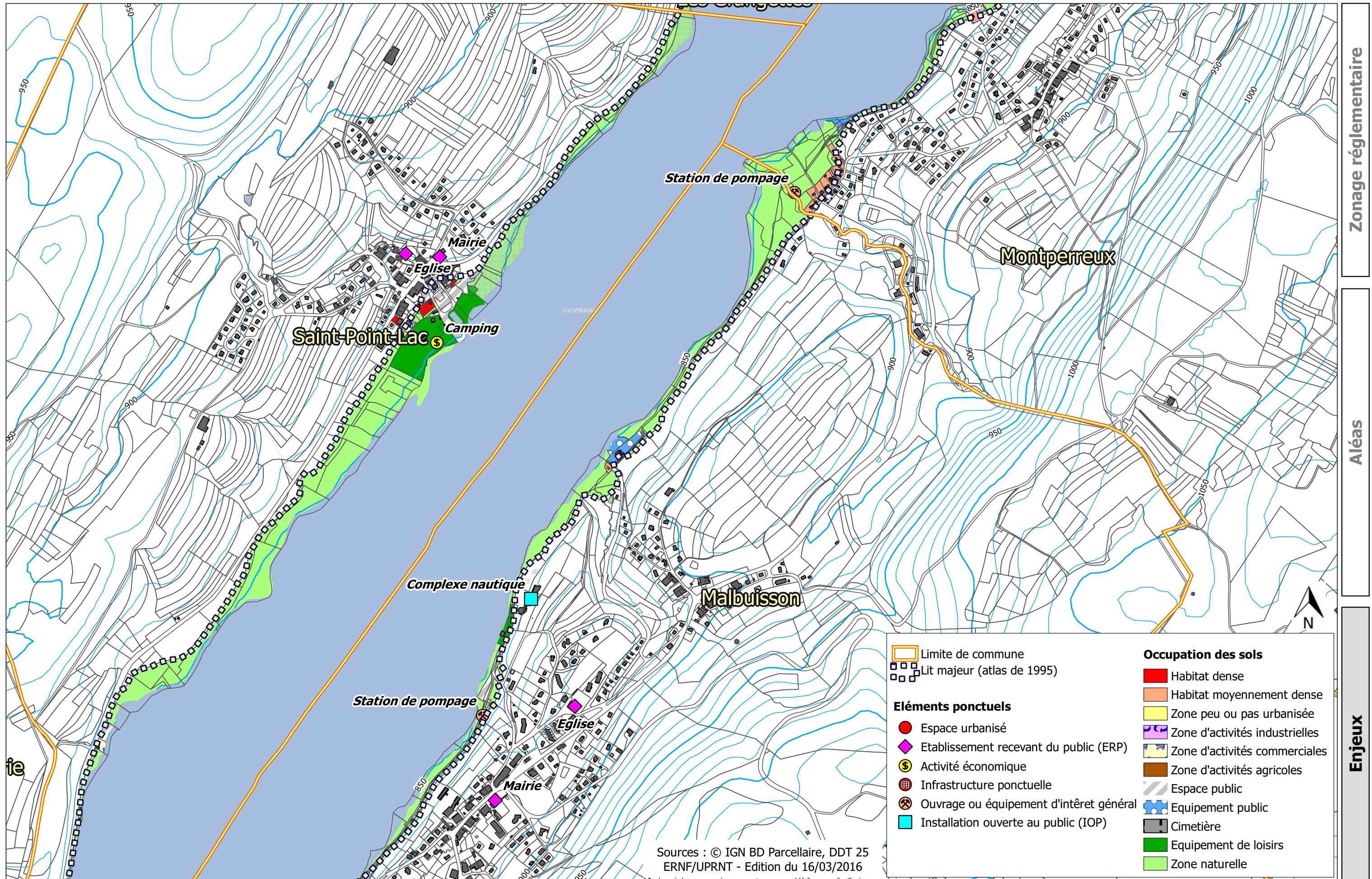
Sources : © IGN BD Parcellaire, DDT 25
ERNF/UPRNT - Edition du 16/03/2016



Zonage réglementaire

Aléas

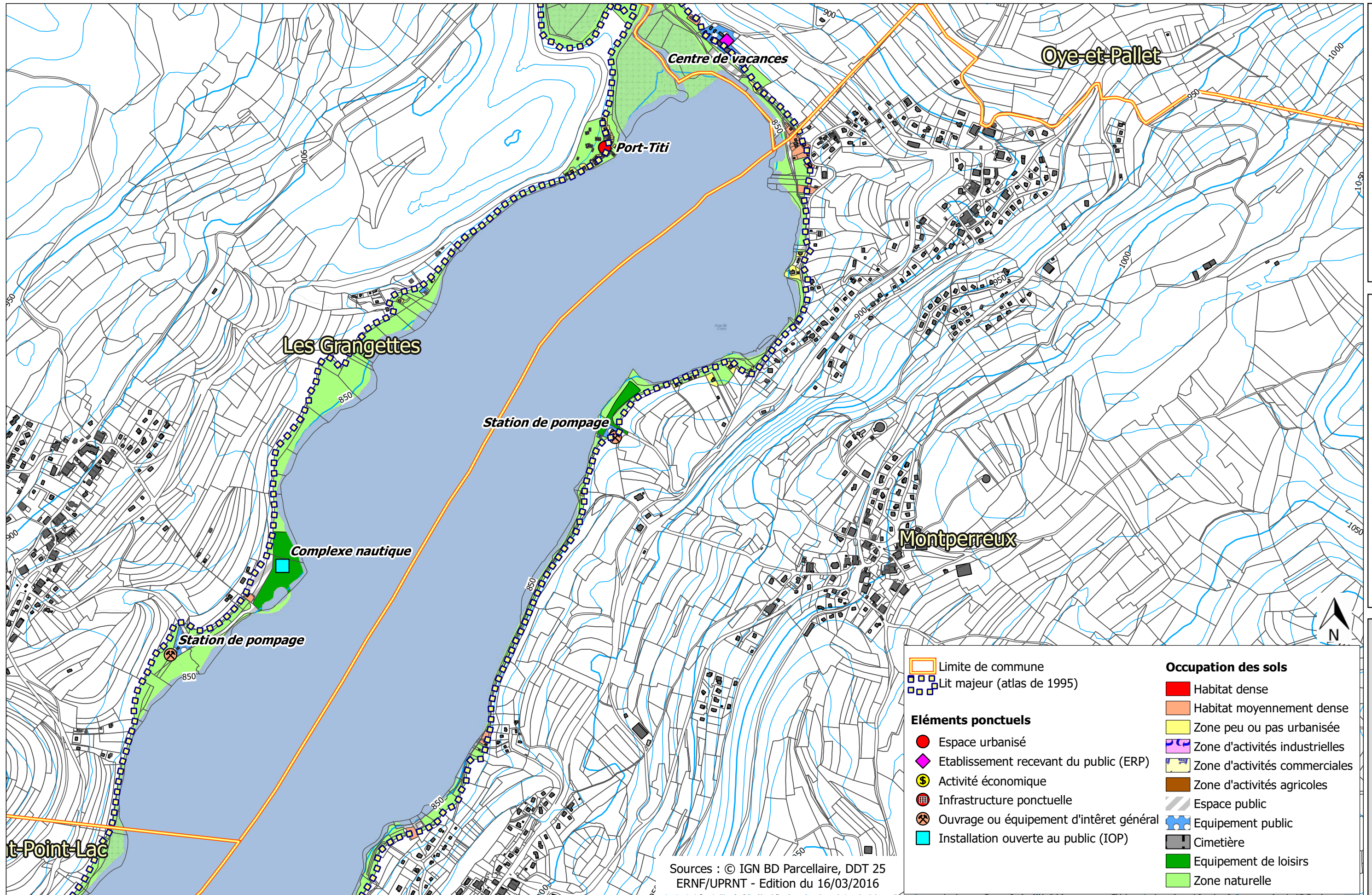
Enjeux



Zonage réglementaire

Aléas

Enjeux

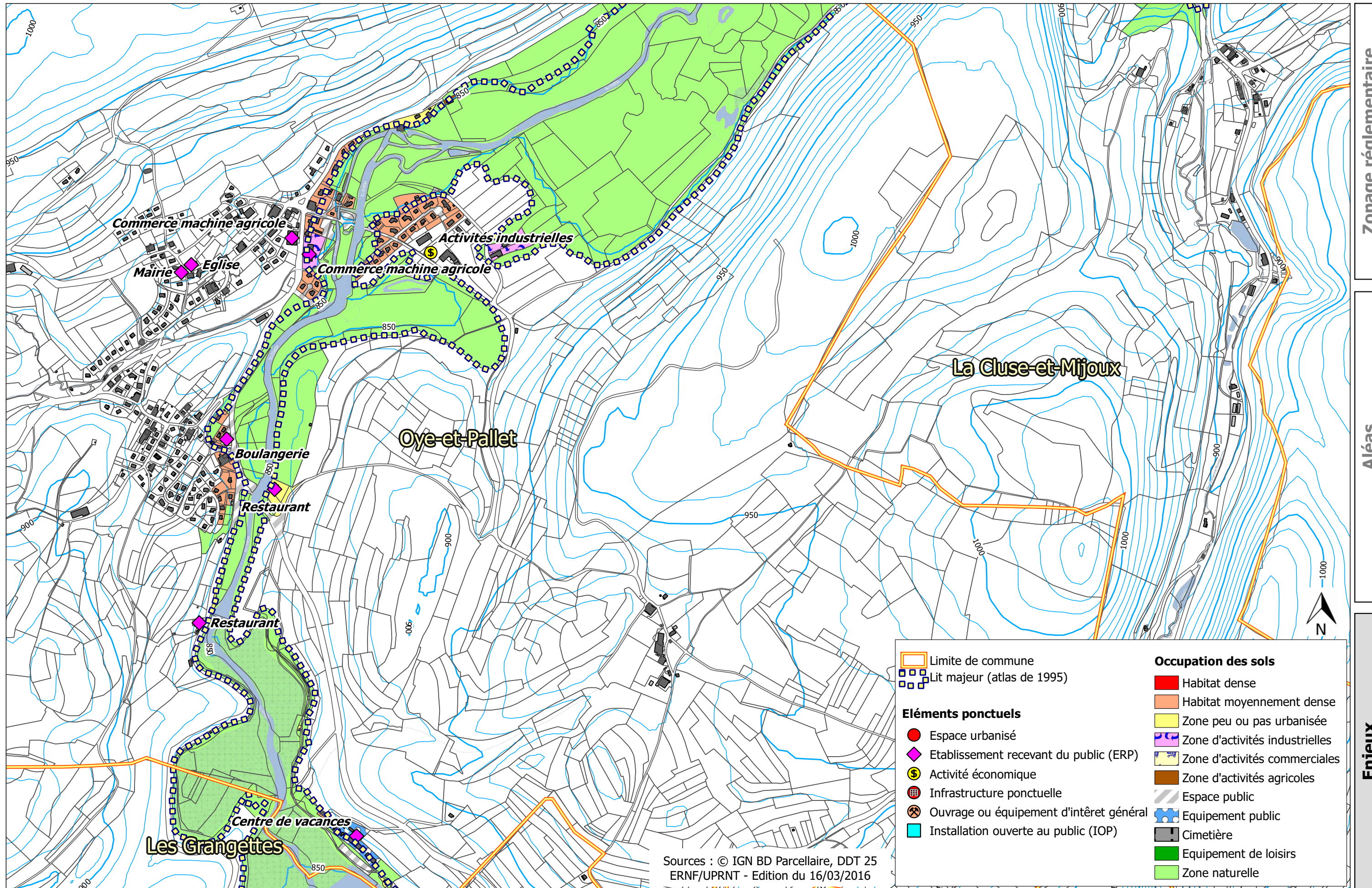


Sources : © IGN BD Parcellaire, DDT 25
ERNF/UPRNT - Edition du 16/03/2016

Zonage réglementaire

Aléas

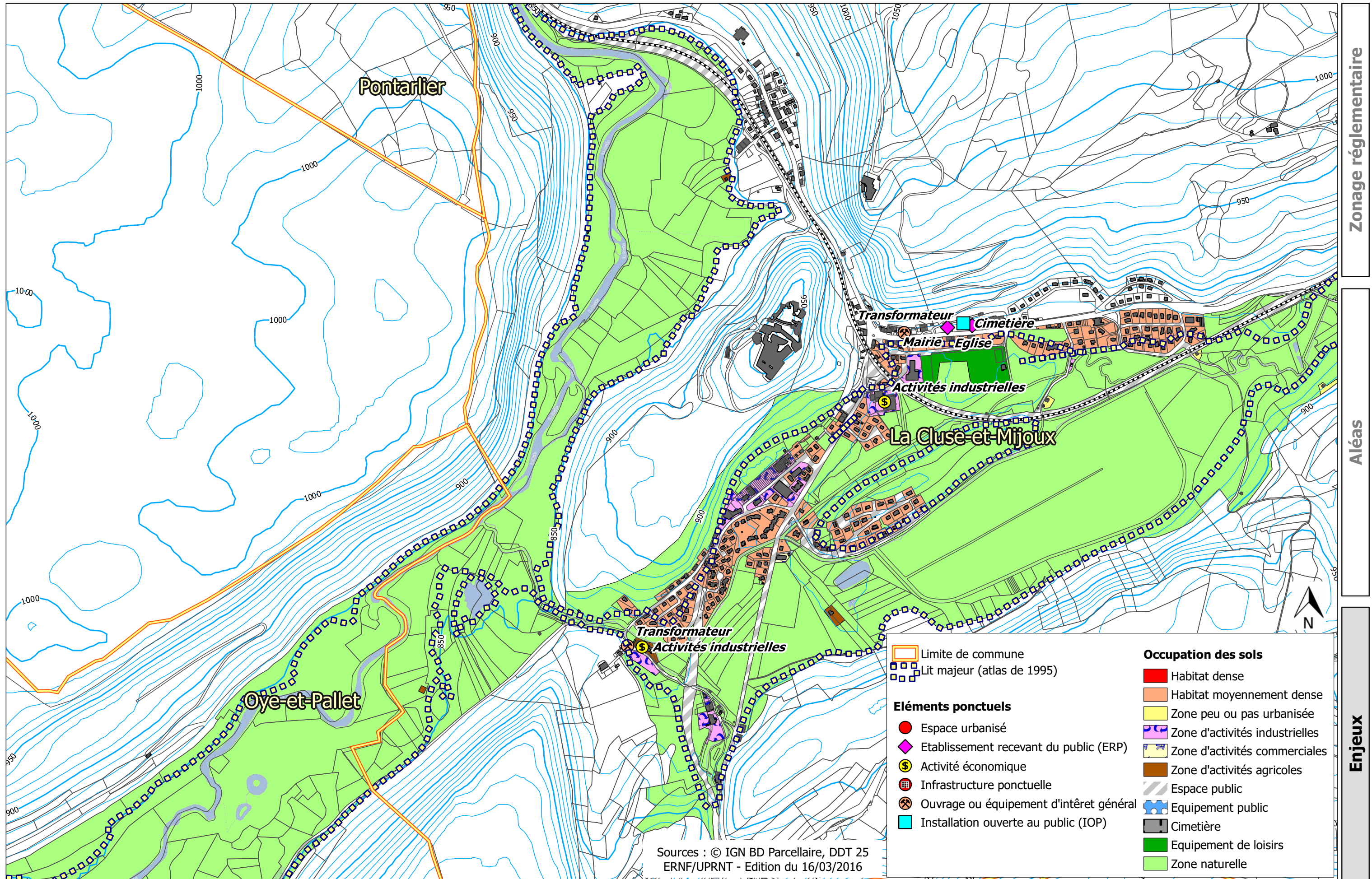
Enjeux



Zonage réglementaire

Aléas

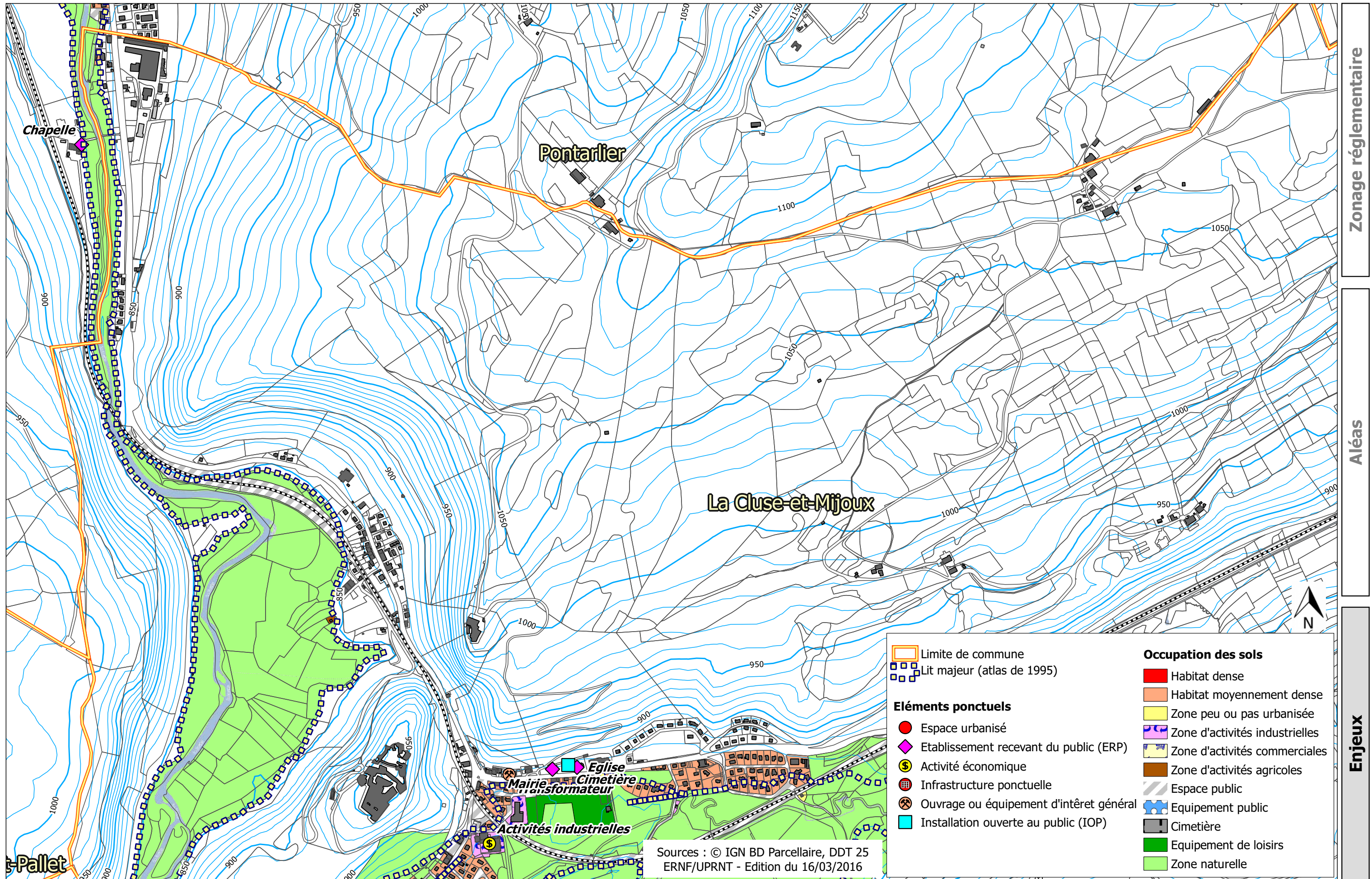
Enjeux



Zonage réglementaire

Aléas

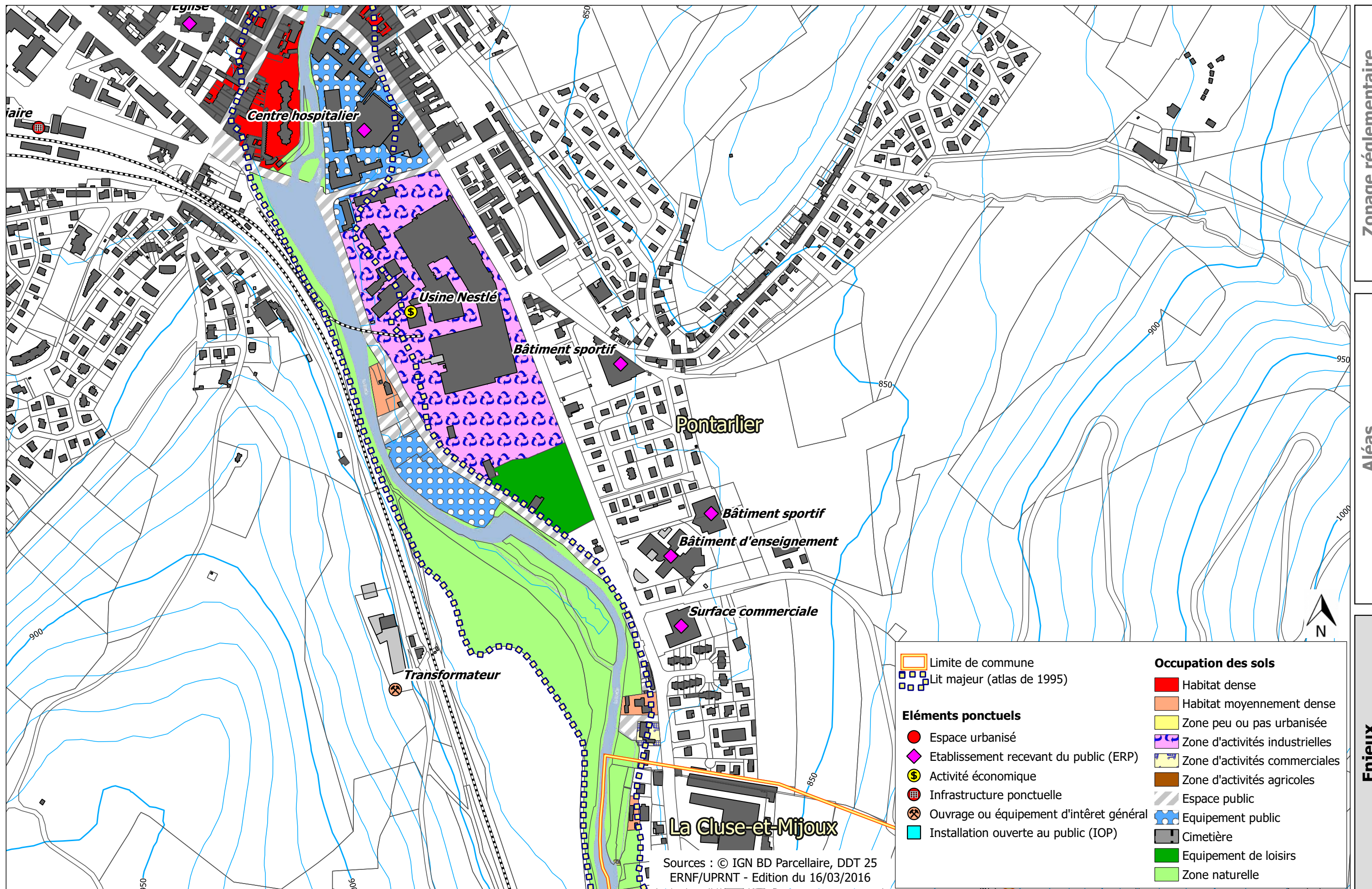
Enjeux

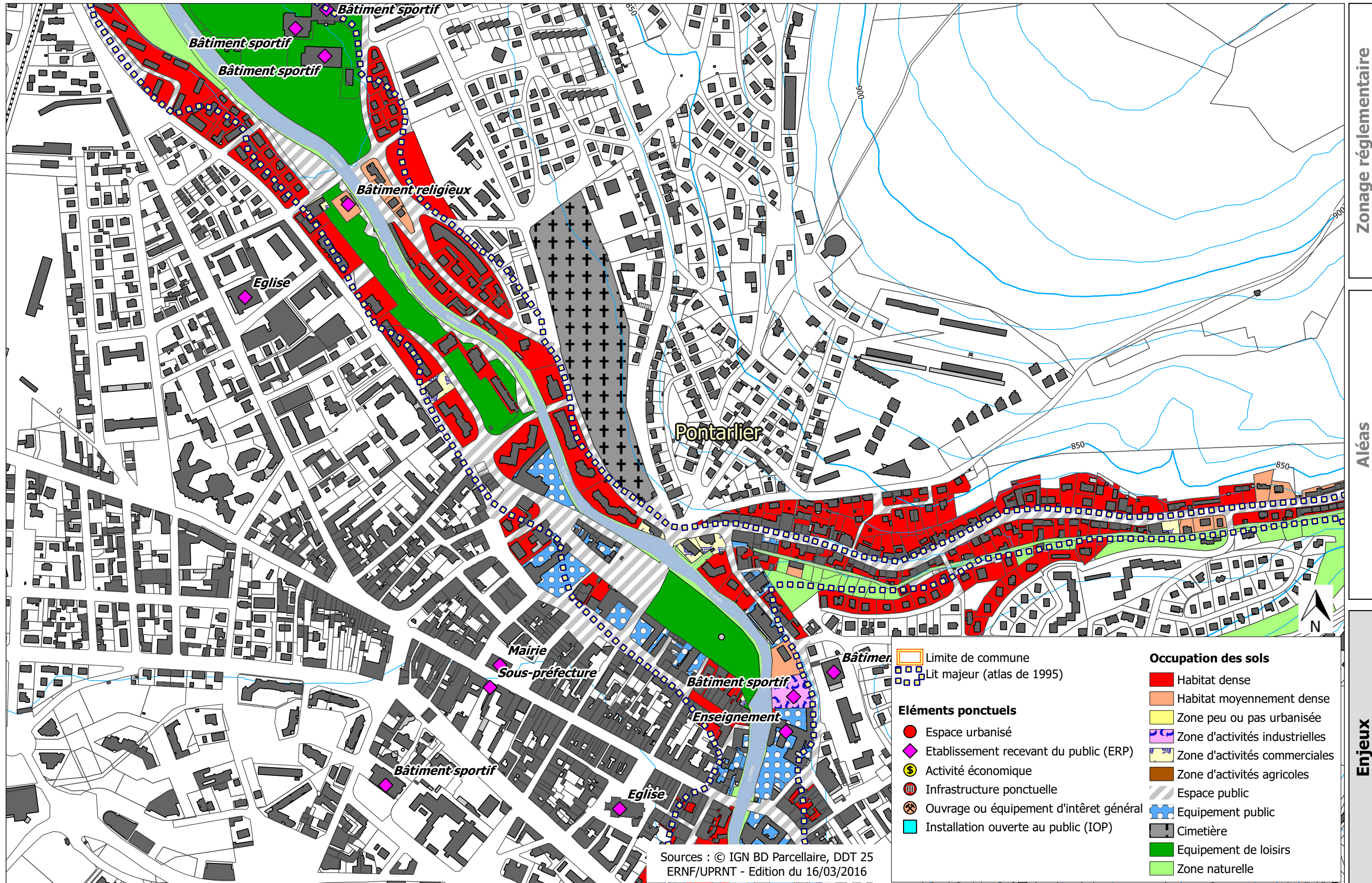


Zonage réglementaire

Aléas

Enjeux

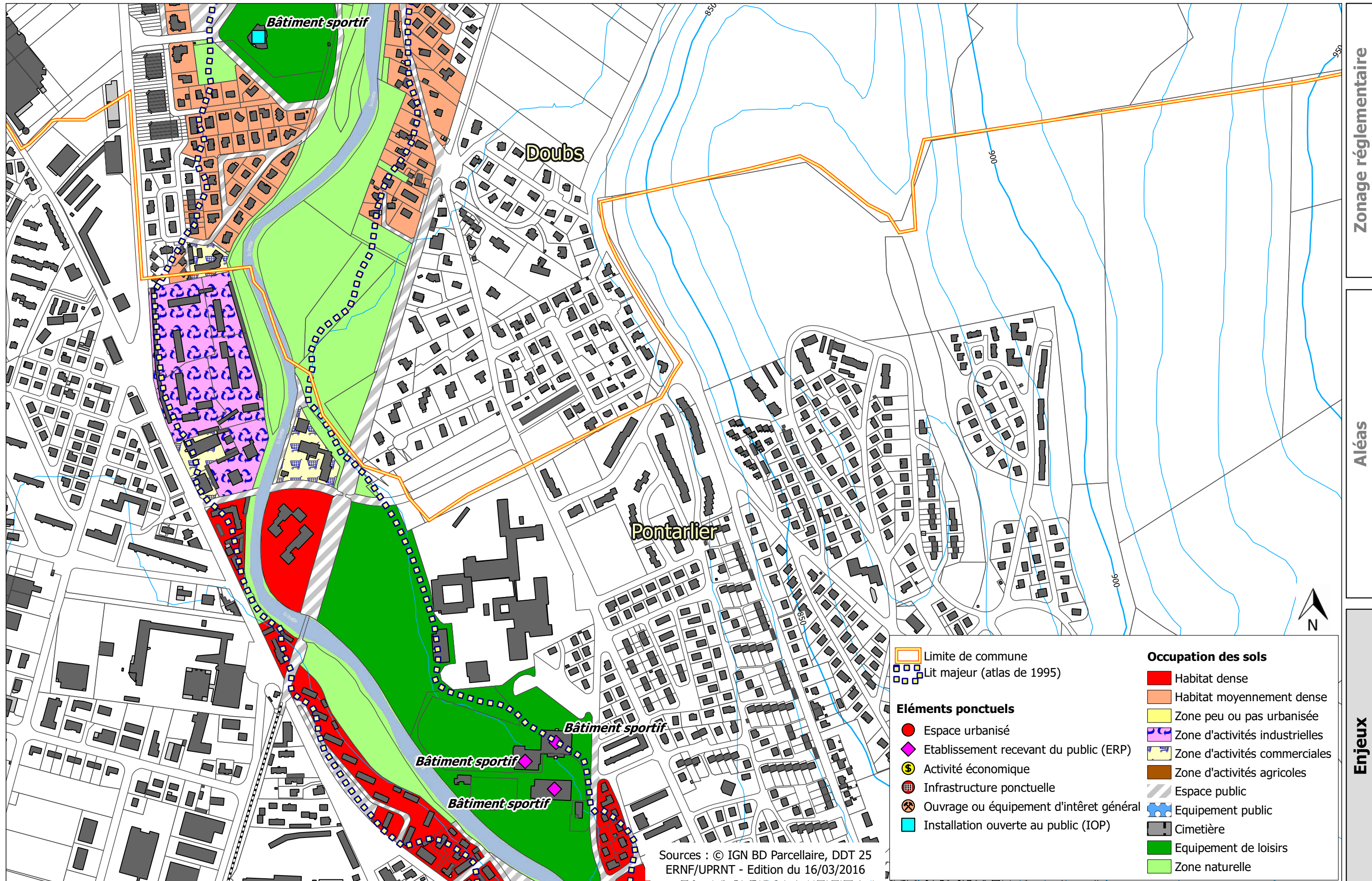




Zonage réglementaire

Aléas

Enjeux



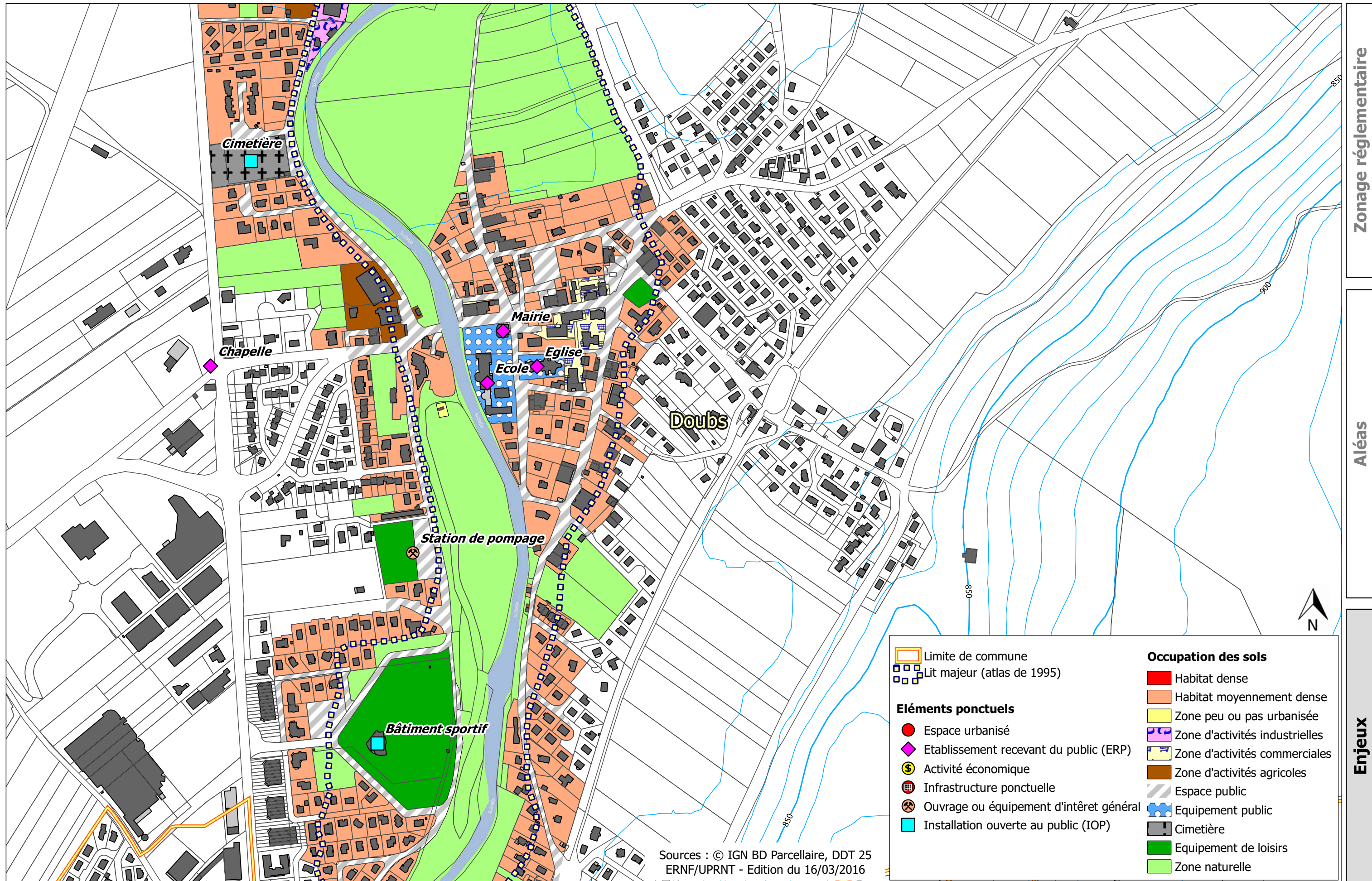
Sources : © IGN BD Parcellaire, DDT 25
ERNF/UPRNT - Edition du 16/03/2016

- | | |
|--|---|
| <ul style="list-style-type: none"> Limite de commune Lit majeur (atlas de 1995) | <p>Occupation des sols</p> <ul style="list-style-type: none"> Habitat dense Habitat moyennement dense Zone peu ou pas urbanisée Zone d'activités industrielles Zone d'activités commerciales Zone d'activités agricoles Espace public Equipement de loisirs Zone naturelle |
| <p>Éléments ponctuels</p> <ul style="list-style-type: none"> ● Espace urbanisé ◆ Etablissement recevant du public (ERP) \$ Activité économique ⊞ Infrastructure ponctuelle ⊞ Ouvrage ou équipement d'intérêt général ■ Installation ouverte au public (IOP) | <ul style="list-style-type: none"> Equipement public Cimetière |

Zonage réglementaire

Aléas

Enjeux

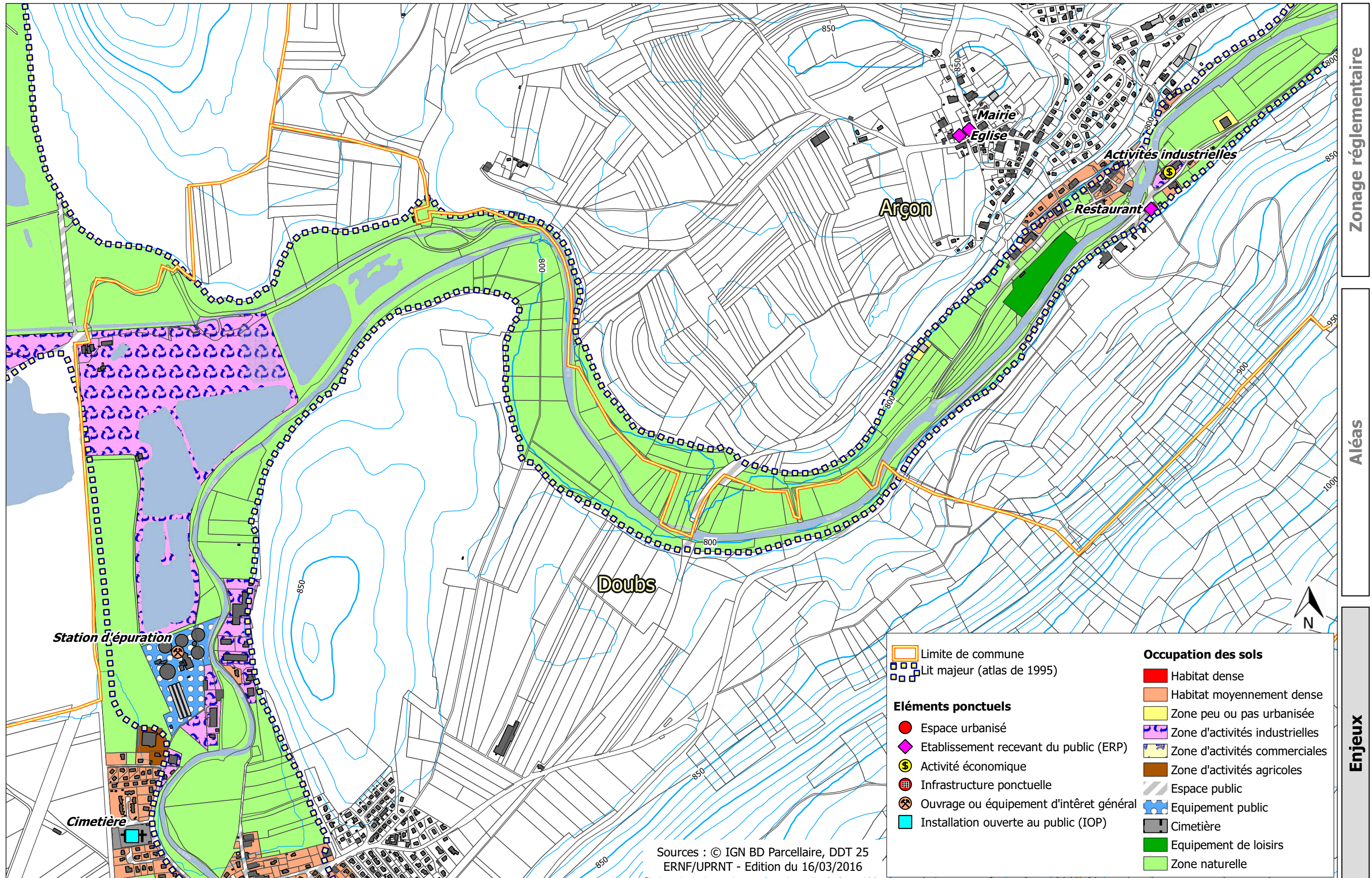


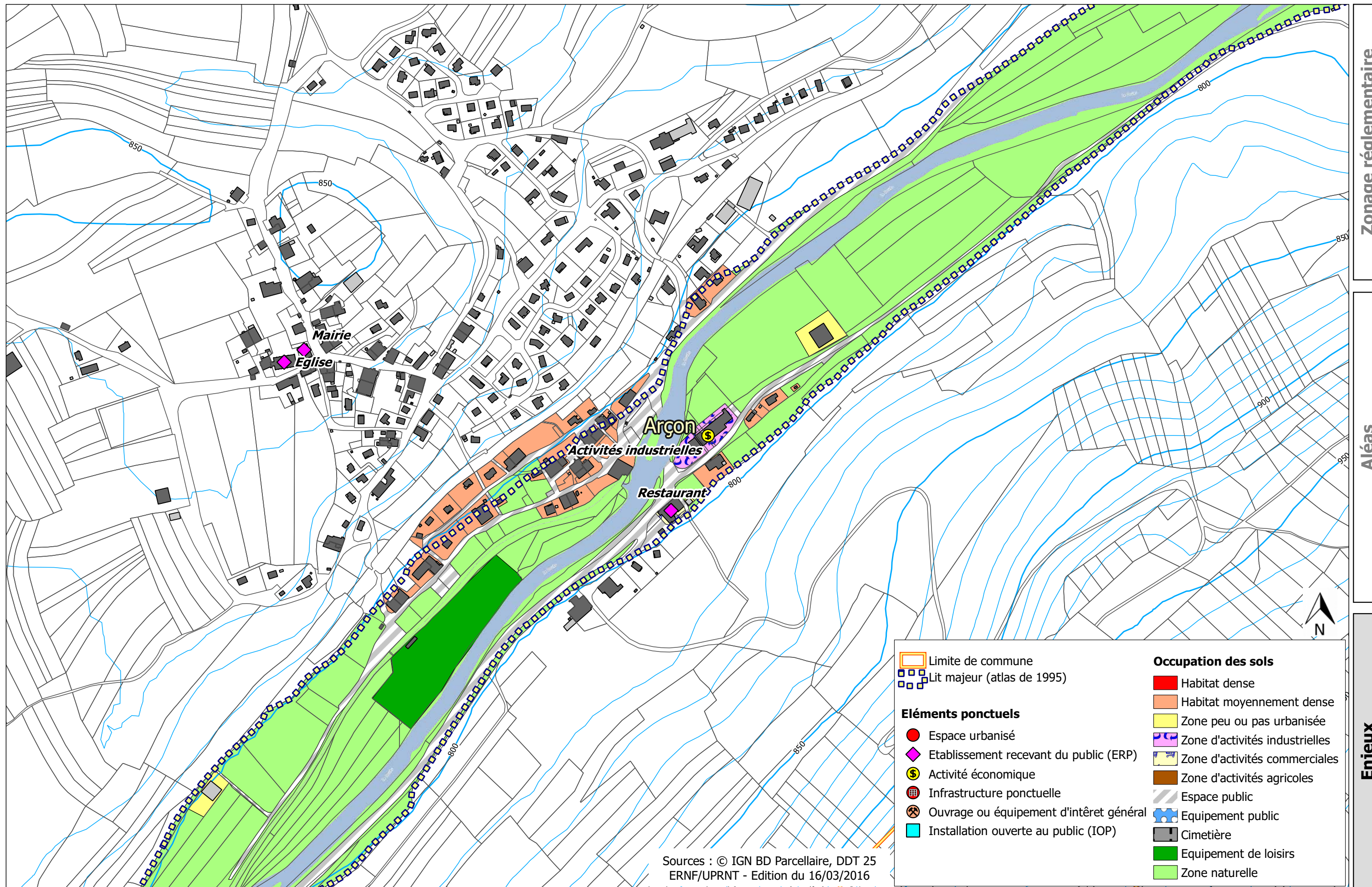
Sources : © IGN BD Parcellaire, DDT 25
ERNF/UPRNT - Edition du 16/03/2016

Zonage réglementaire

Aléas

Enjeux



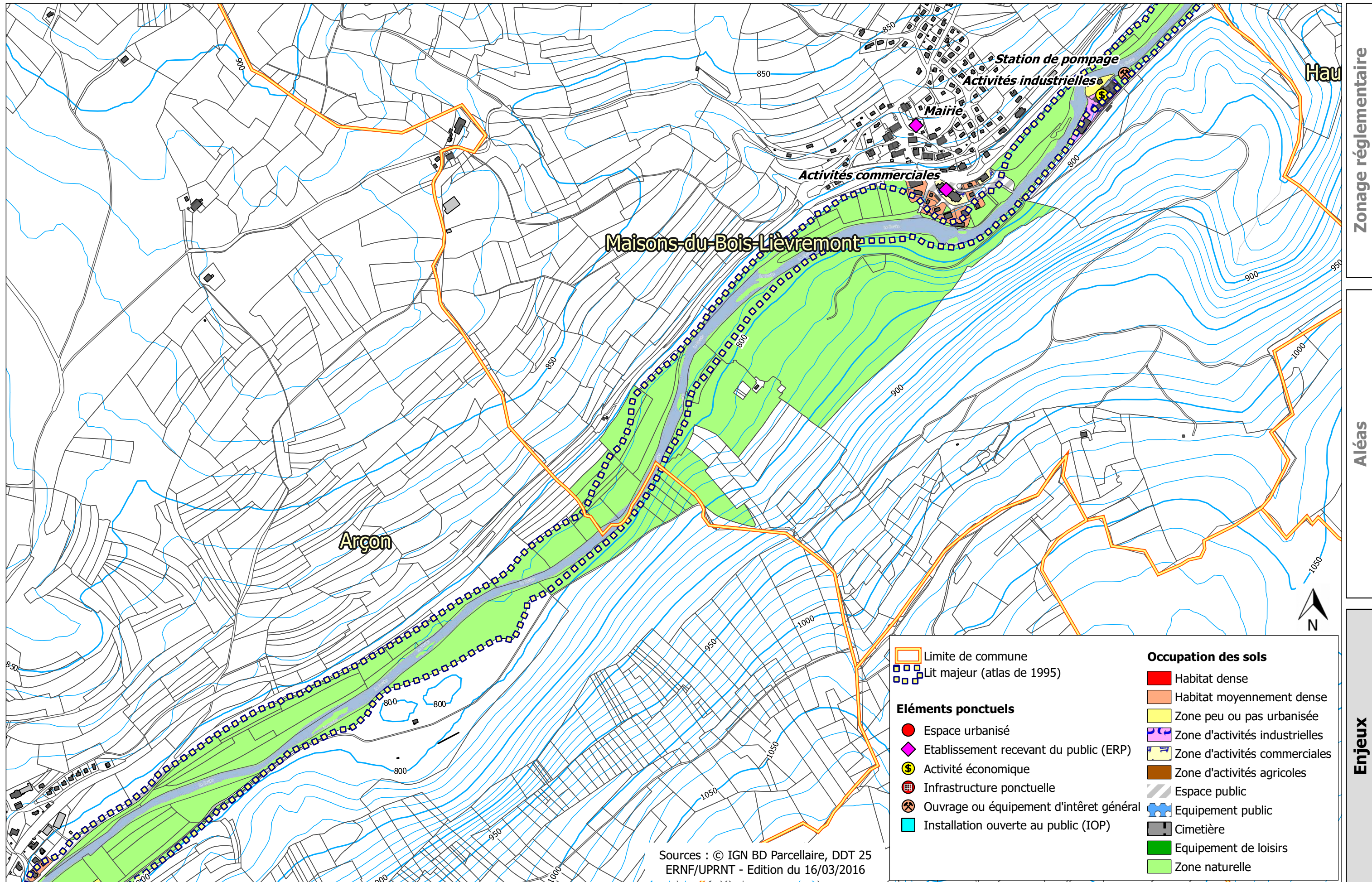


Zonage réglementaire

Aléas

Enjeux

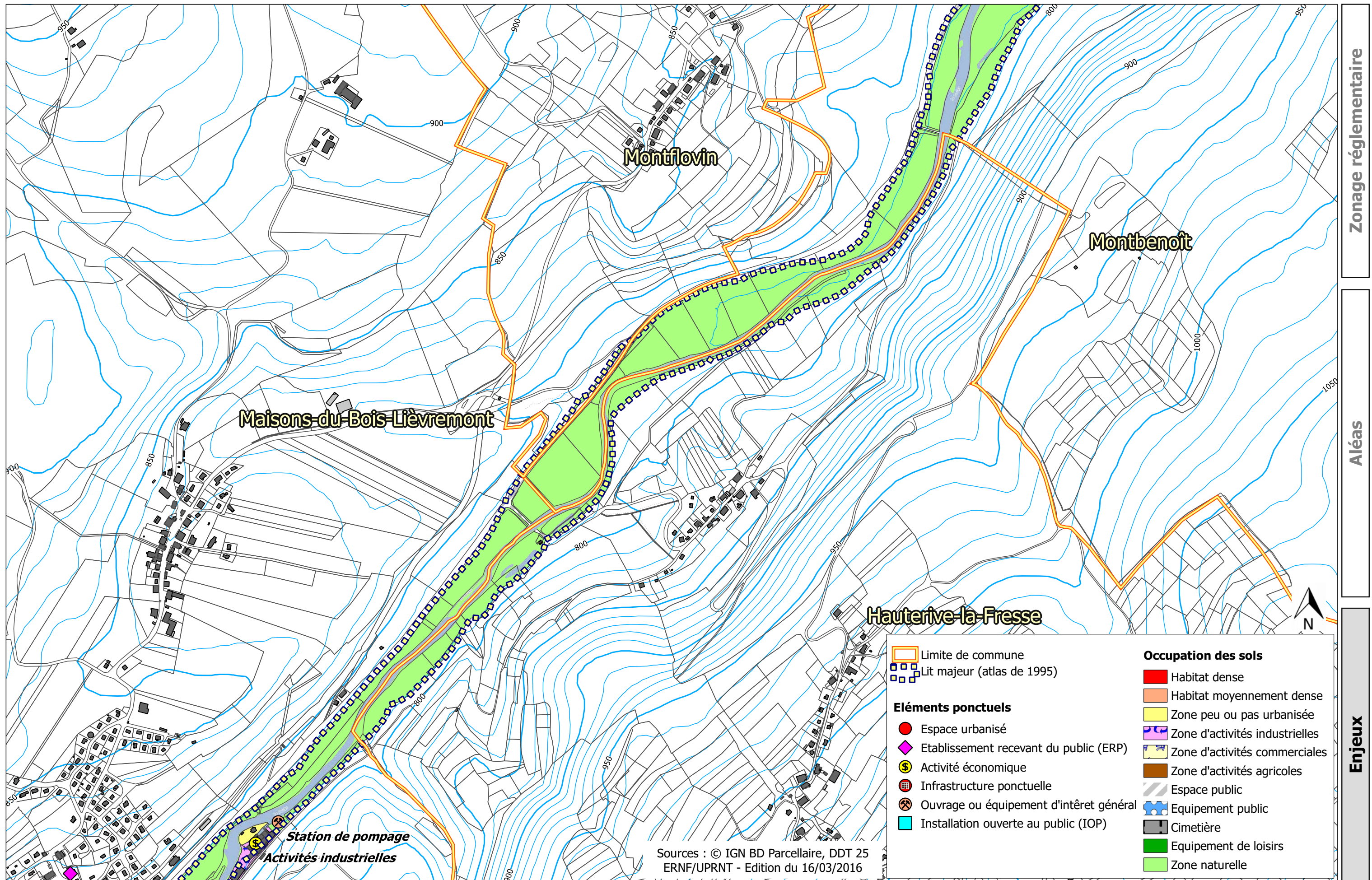
Sources : © IGN BD Parcellaire, DDT 25
ERNF/UPRNT - Edition du 16/03/2016

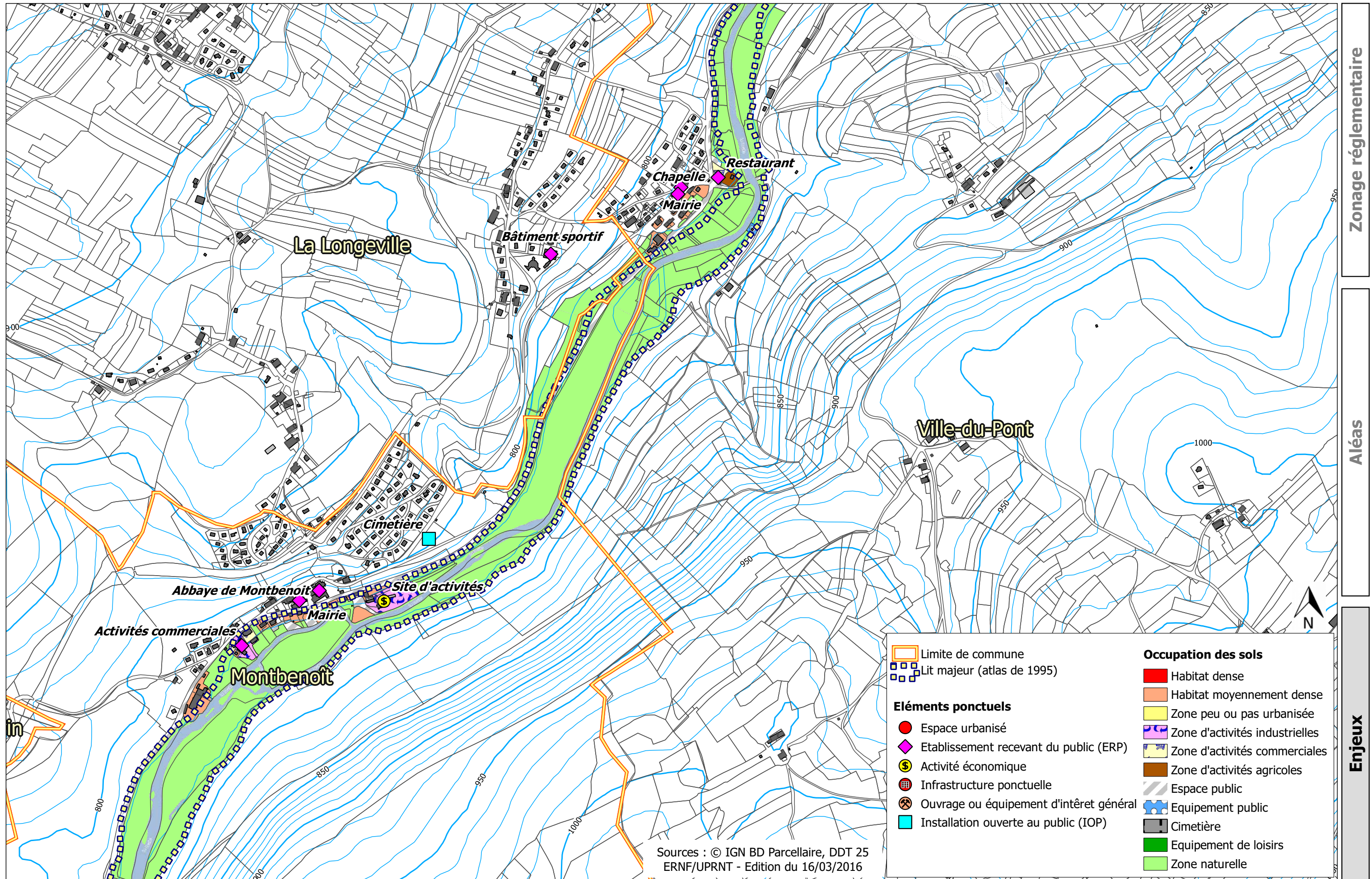


Zonage réglementaire

Aléas

Enjeux

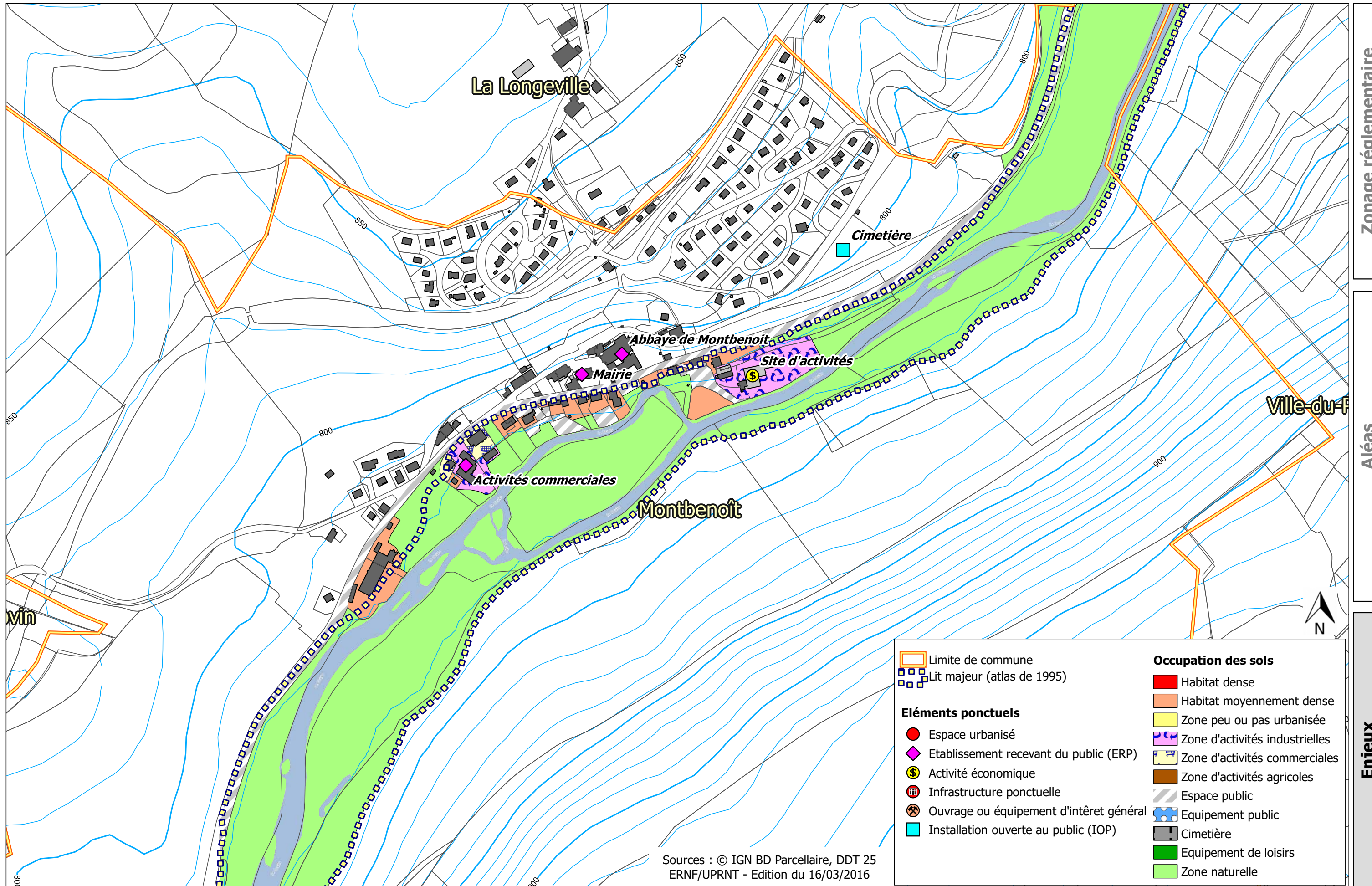




Zonage réglementaire

Aléas

Enjeux

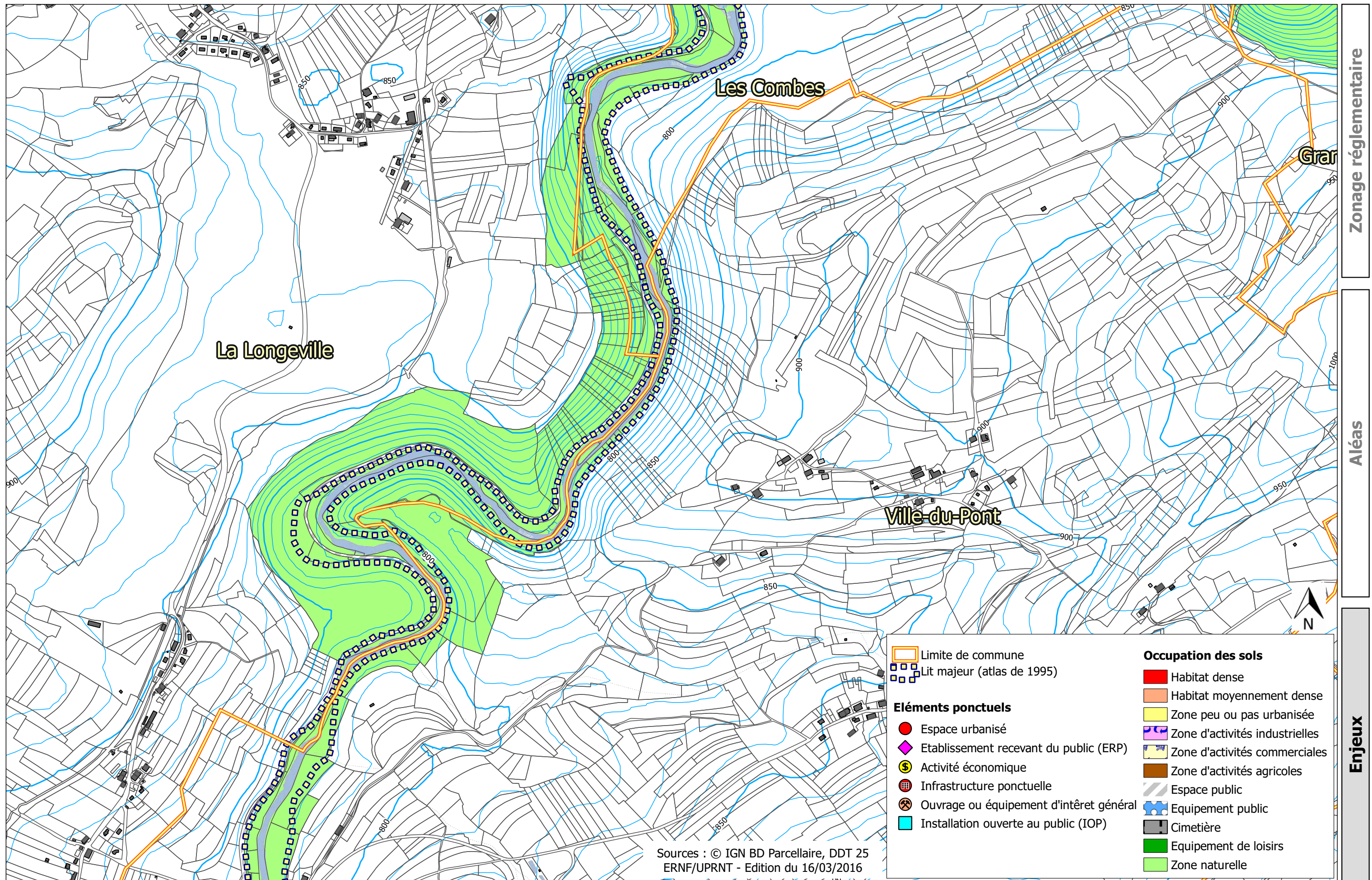


Sources : © IGN BD Parcellaire, DDT 25
ERNF/UPRNT - Edition du 16/03/2016

Zonage réglementaire

Aléas

Enjeux

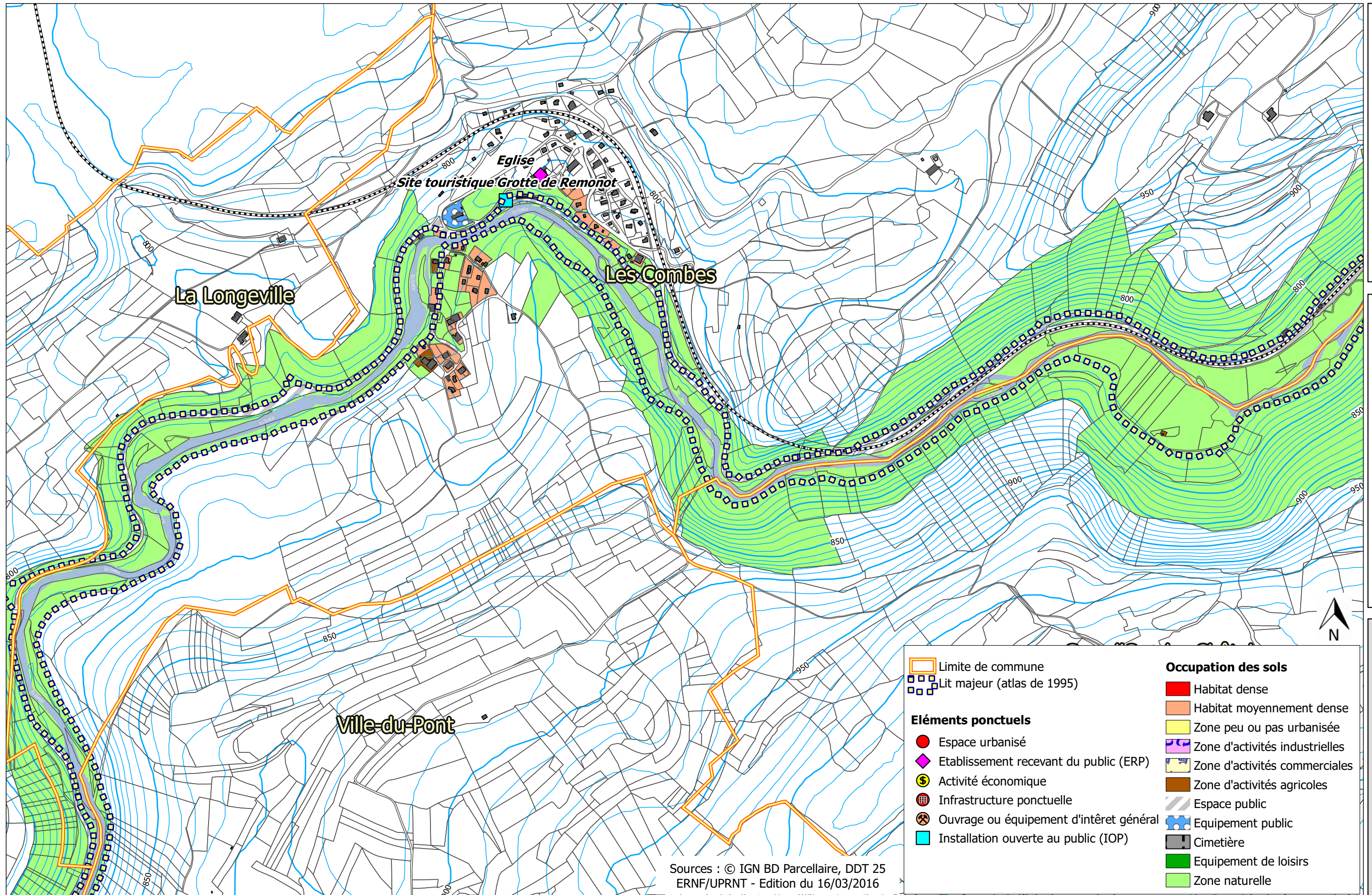


Sources : © IGN BD Parcellaire, DDT 25
ERNF/UPRNT - Edition du 16/03/2016

Zonage réglementaire

Aléas

Enjeux



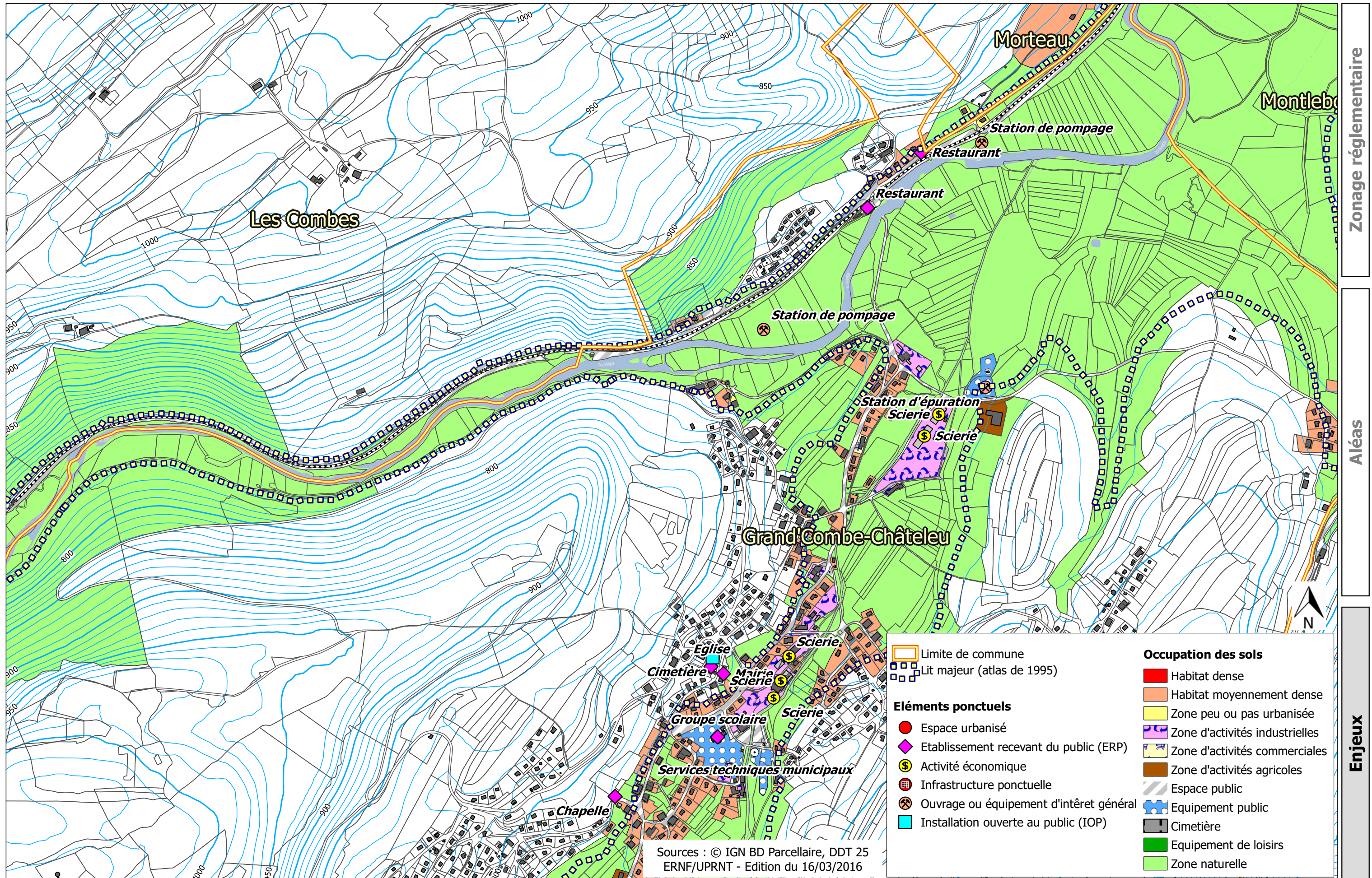
Zonage réglementaire

Aléas

Enjeux

Limite de commune	Occupation des sols
Lit majeur (atlas de 1995)	Habitat dense
Éléments ponctuels	Habitat moyennement dense
Espace urbanisé	Zone peu ou pas urbanisée
Etablissement recevant du public (ERP)	Zone d'activités industrielles
Activité économique	Zone d'activités commerciales
Infrastructure ponctuelle	Zone d'activités agricoles
Ouvrage ou équipement d'intérêt général	Espace public
Installation ouverte au public (IOP)	Equipement public
	Cimetière
	Equipement de loisirs
	Zone naturelle

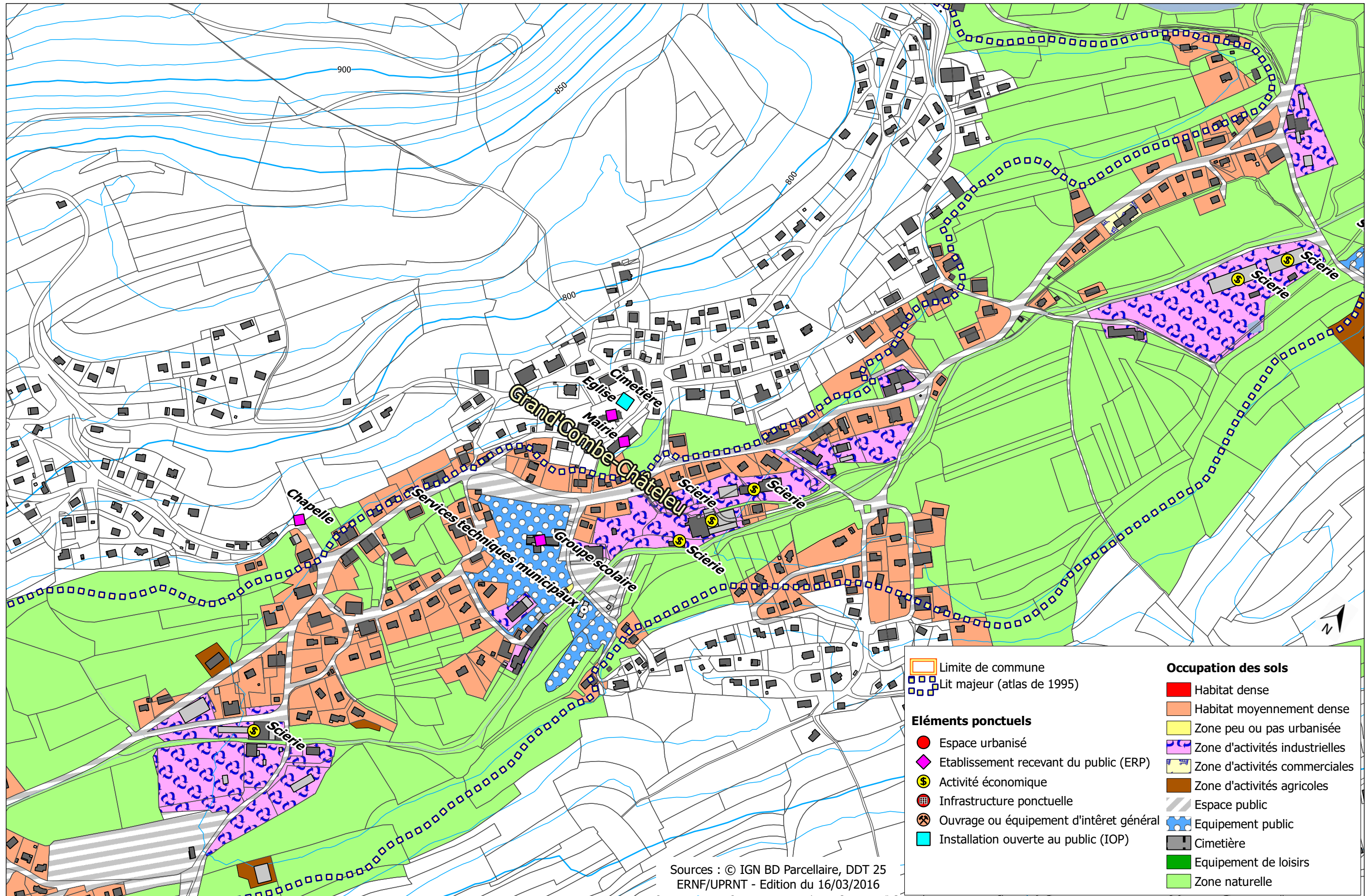
Sources : © IGN BD Parcellaire, DDT 25
ERNF/UPRNT - Edition du 16/03/2016



Zonage réglementaire

Aléas

Enjeux



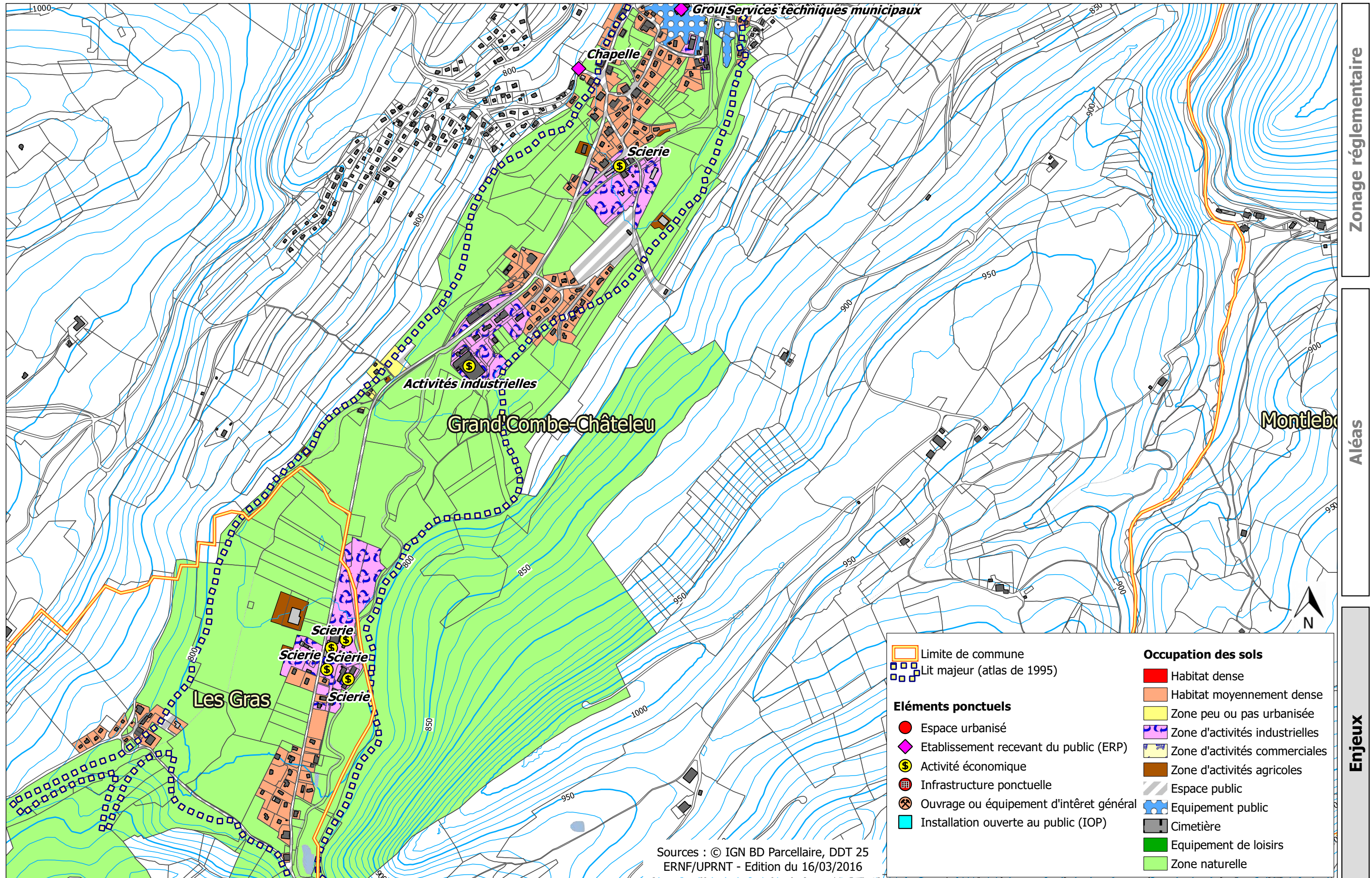
Zonage réglementaire

Aléas

Enjeux

Limite de commune	Occupation des sols
Lit majeur (atlas de 1995)	Habitat dense
Éléments ponctuels	Habitat moyennement dense
Espace urbanisé	Zone peu ou pas urbanisée
Etablissement recevant du public (ERP)	Zone d'activités industrielles
Activité économique	Zone d'activités commerciales
Infrastructure ponctuelle	Zone d'activités agricoles
Ouvrage ou équipement d'intérêt général	Espace public
Installation ouverte au public (IOP)	Equipement public
	Cimetière
	Equipement de loisirs
	Zone naturelle

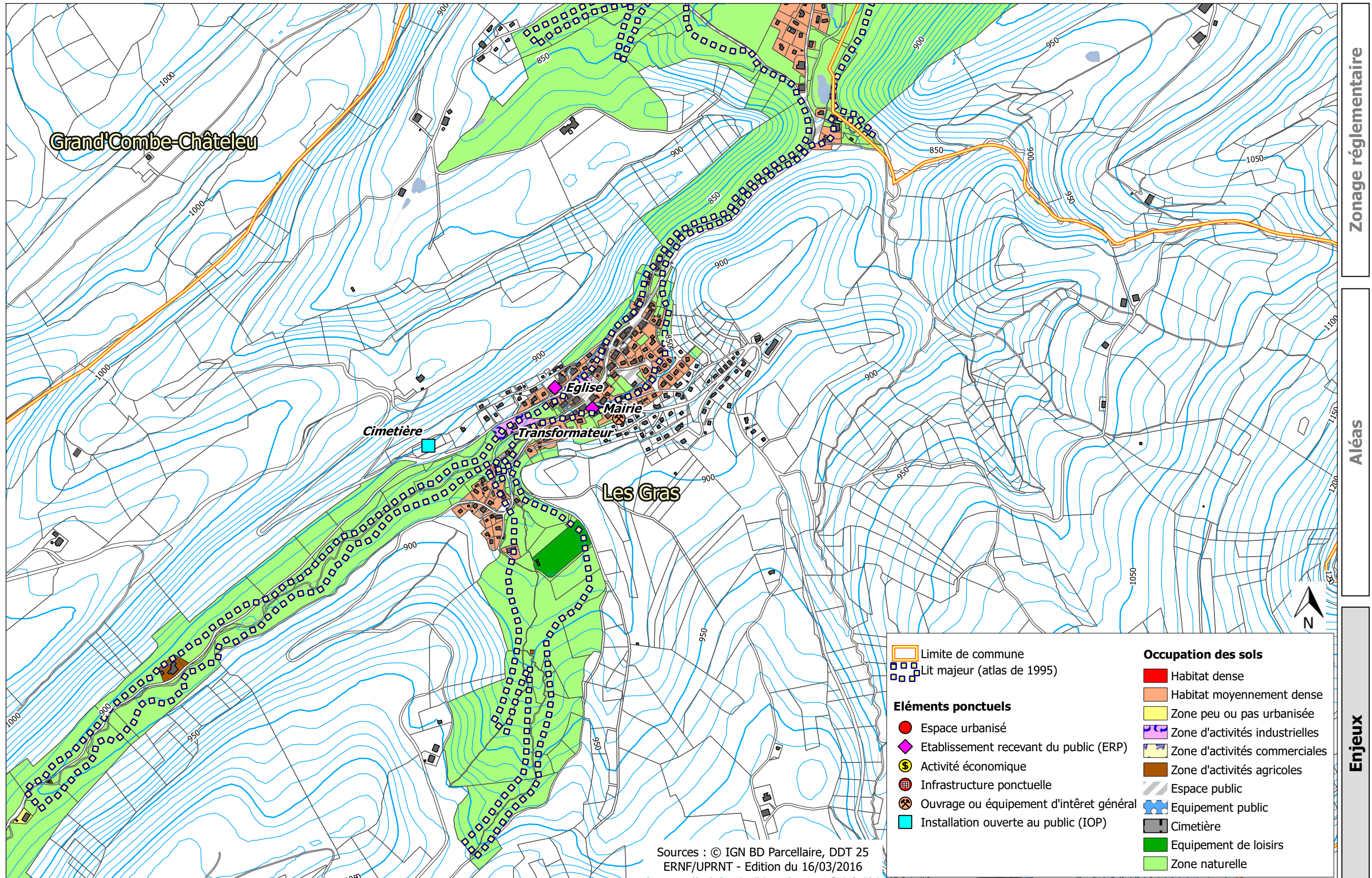
Sources : © IGN BD Parcellaire, DDT 25
ERNF/UPRNT - Edition du 16/03/2016



Zonage réglementaire

Aléas

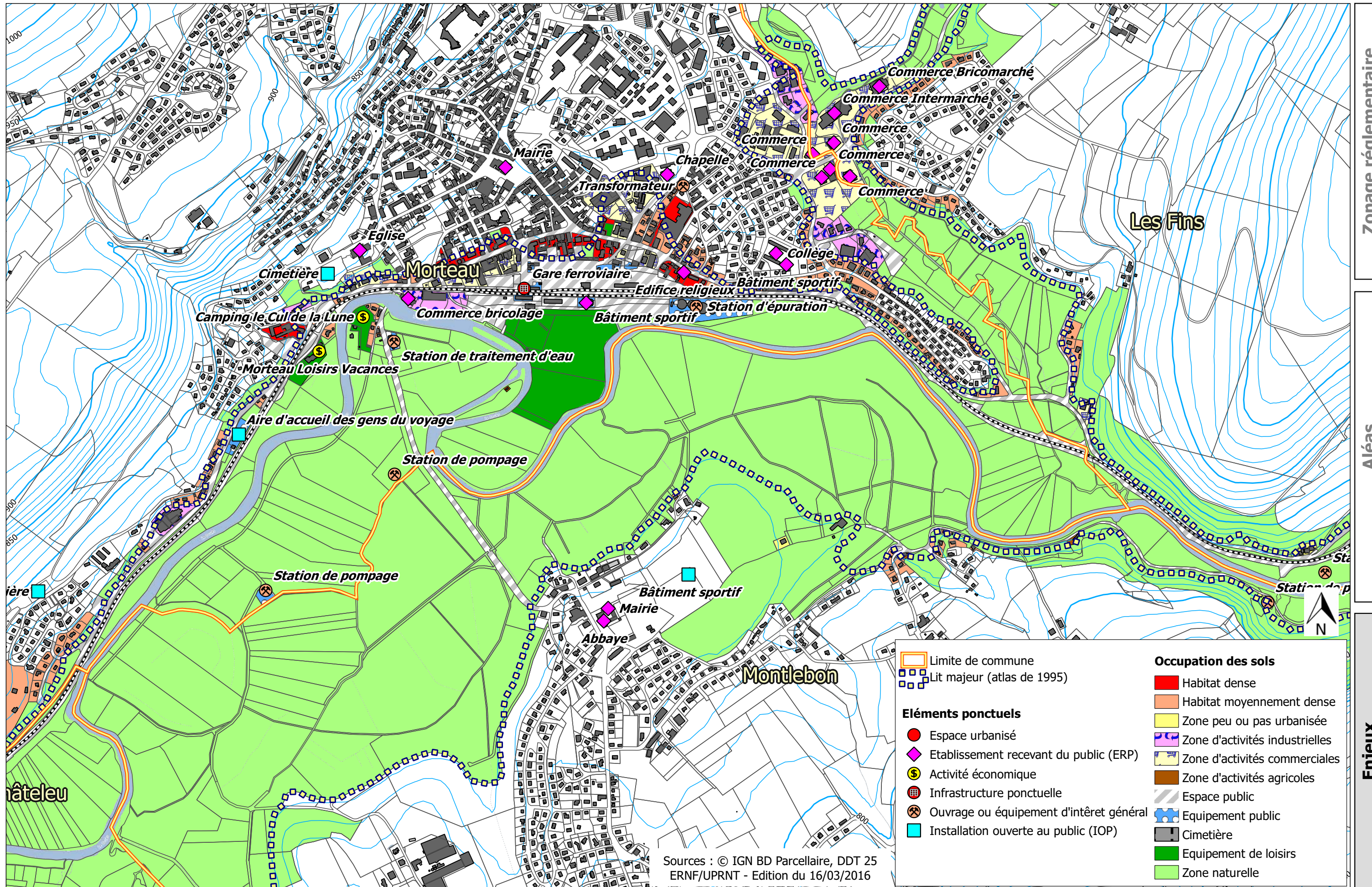
Enjeux



Zonage réglementaire

Aléas

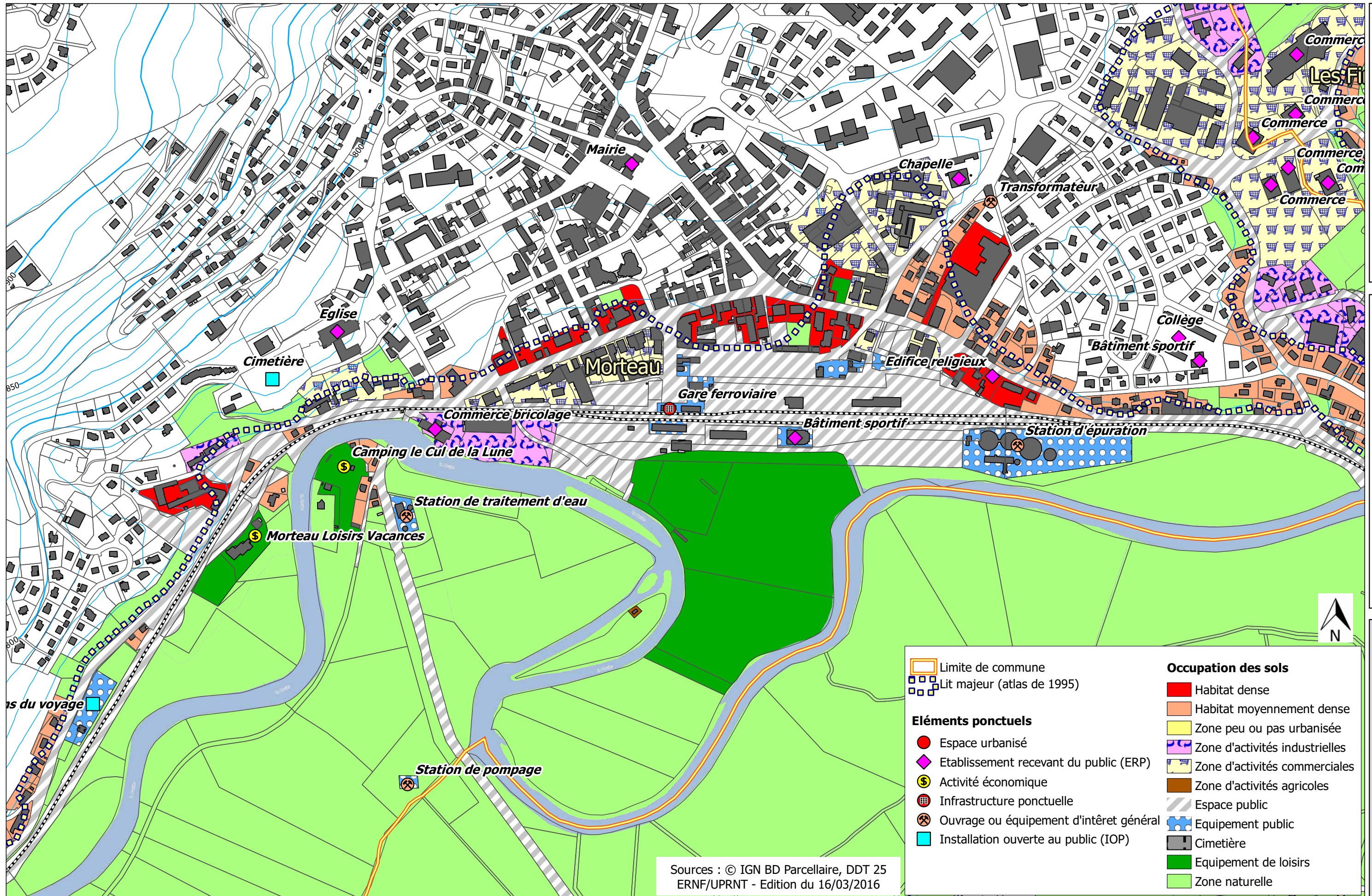
Enjeux



Zonage réglementaire

Aléas

Enjeux

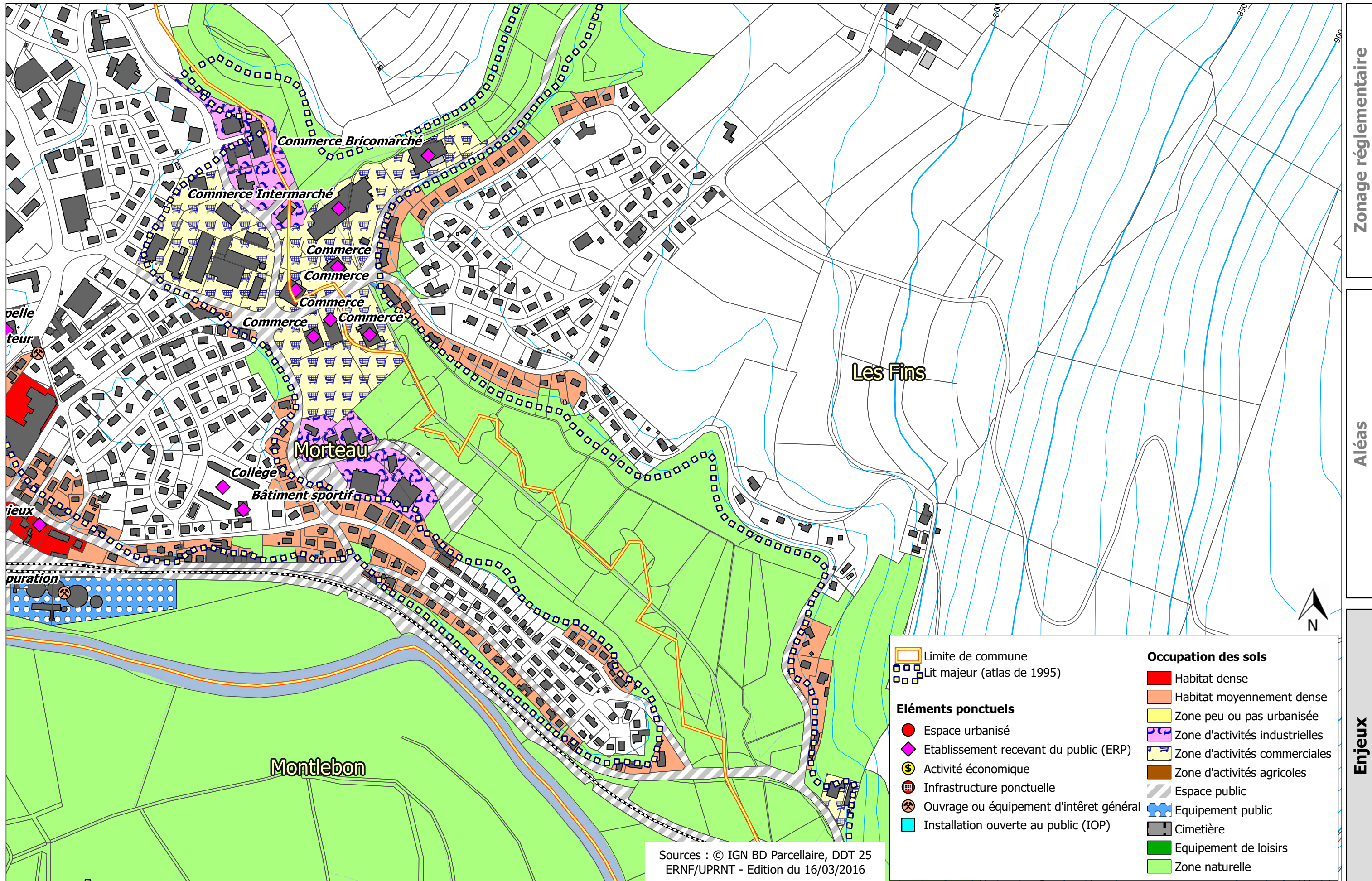


Sources : © IGN BD Parcellaire, DDT 25
ERNF/UPRNT - Edition du 16/03/2016

Zonage réglementaire

Aléas

Enjeux

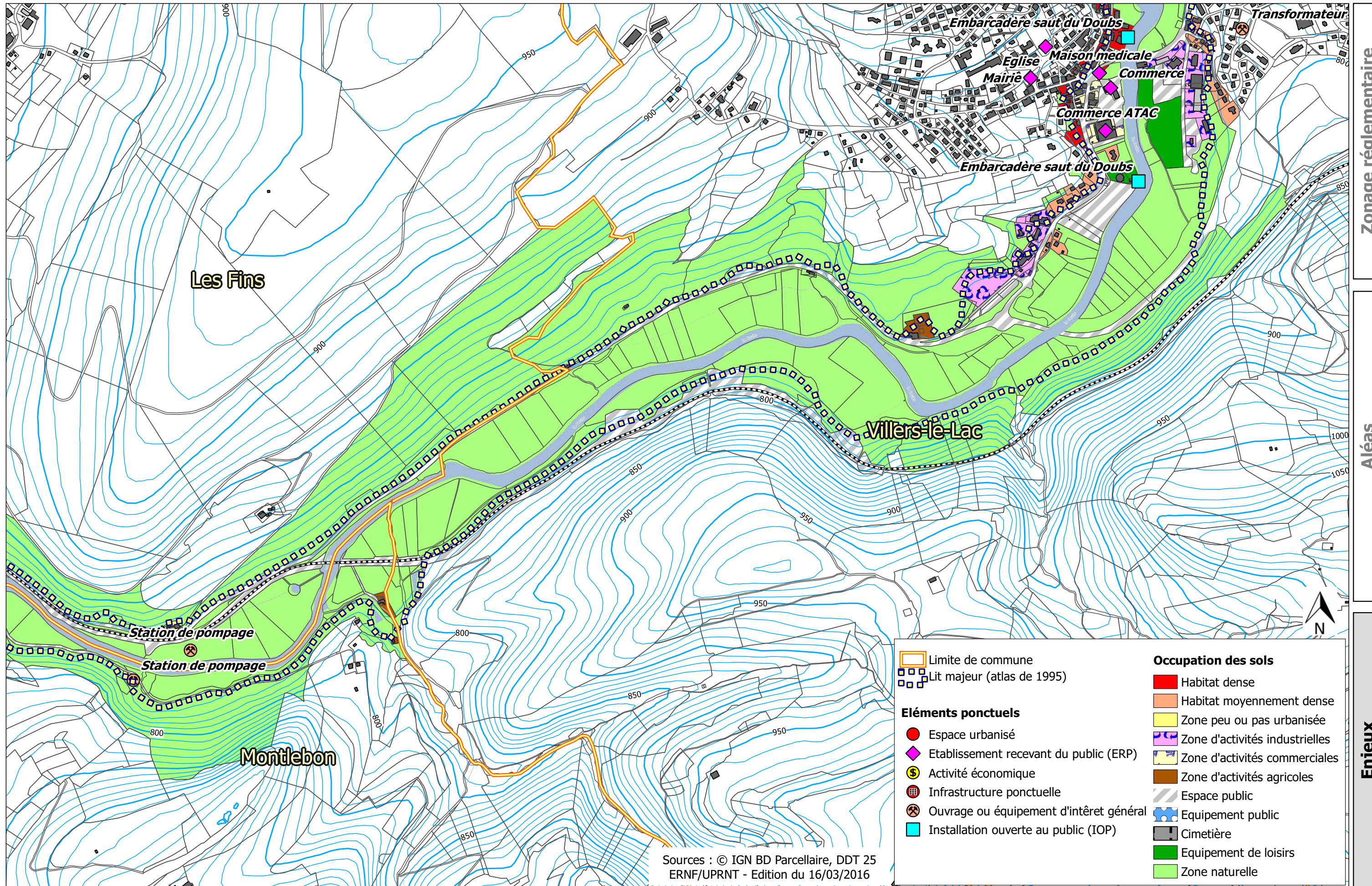


Sources : © IGN BD Parcellaire, DDT 25
ERNF/UPRNT - Edition du 16/03/2016

Zonage réglementaire

Aléas

Enjeux

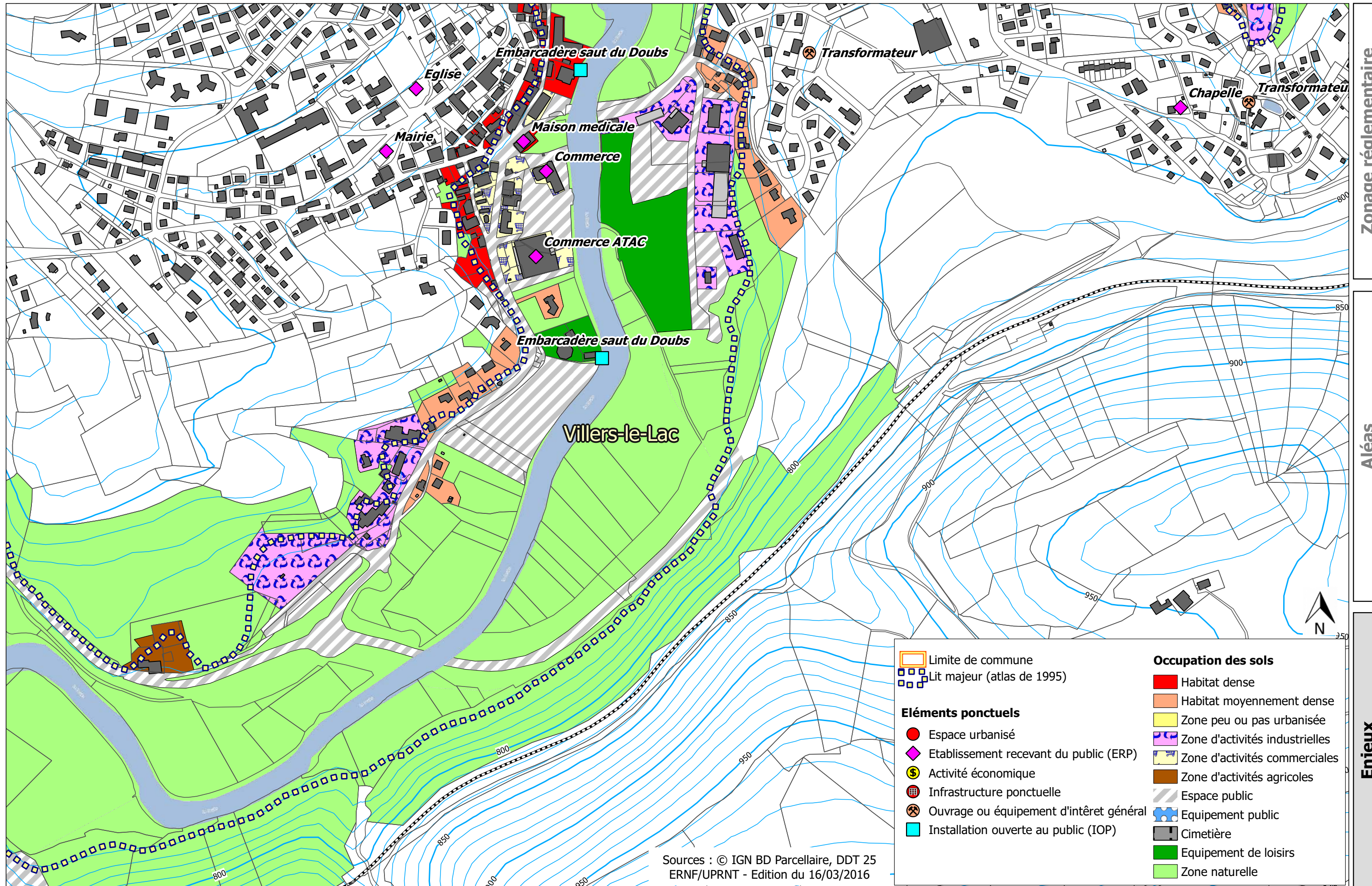


Sources : © IGN BD Parcellaire, DDT 25
ERNF/UPRNT - Edition du 16/03/2016

Zonage réglementaire

Aléas

Enjeux



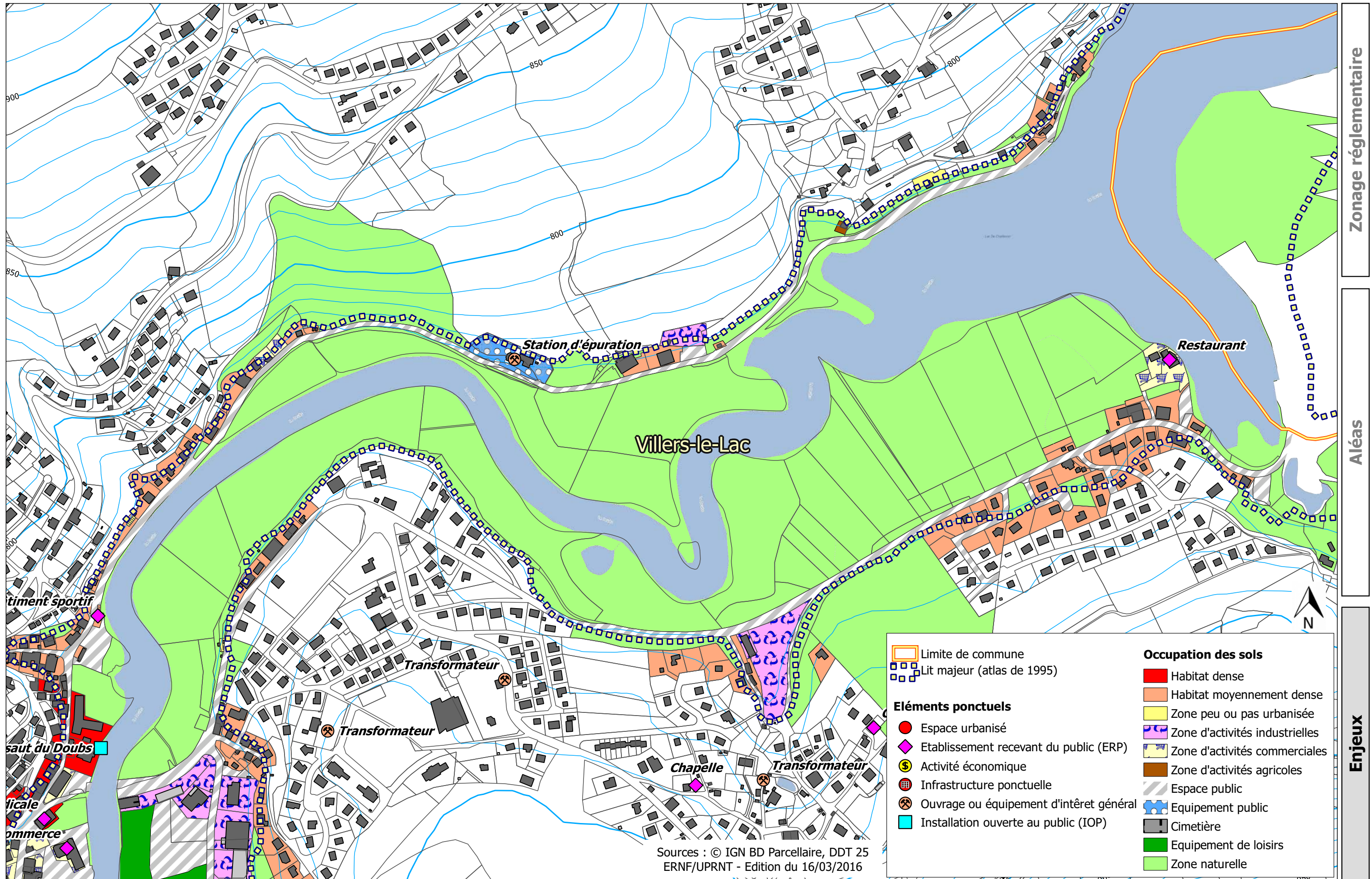
Sources : © IGN BD Parcellaire, DDT 25
ERNF/UPRNT - Edition du 16/03/2016

- | | |
|---|---|
| <ul style="list-style-type: none"> Limite de commune Lit majeur (atlas de 1995) | <p>Occupation des sols</p> <ul style="list-style-type: none"> Habitat dense Habitat moyennement dense Zone peu ou pas urbanisée Zone d'activités industrielles Zone d'activités commerciales Zone d'activités agricoles Espace public Equipement public Cimetière Equipement de loisirs Zone naturelle |
| <p>Éléments ponctuels</p> <ul style="list-style-type: none"> Espace urbanisé Etablissement recevant du public (ERP) Activité économique Infrastructure ponctuelle Ouvrage ou équipement d'intérêt général Installation ouverte au public (IOP) | |

Zonage réglementaire

Aléas

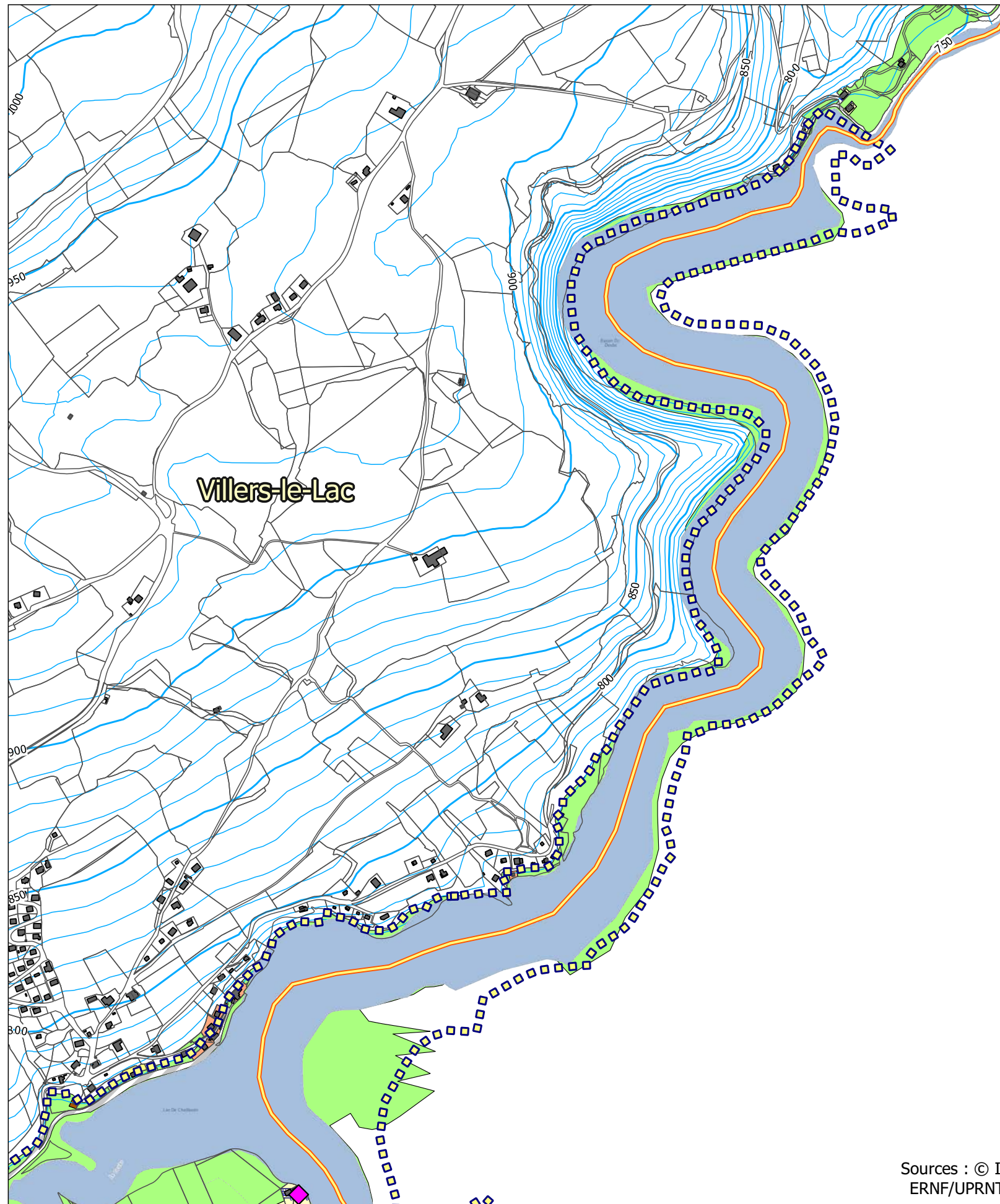
Enjeux



Zonage réglementaire

Aléas




















Enjeux



Zonage réglementaire

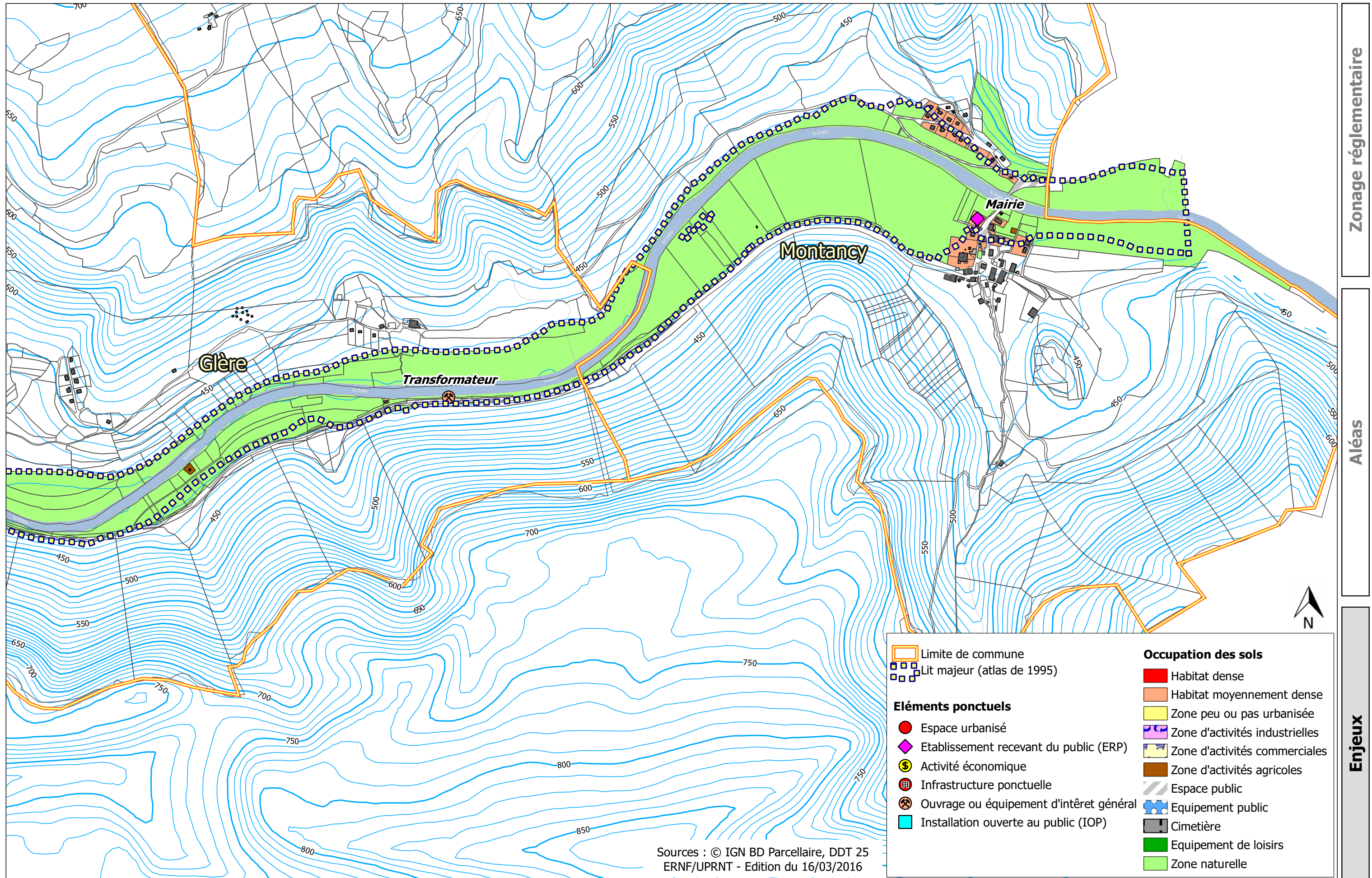
Aléas

Enjeux

 Limite de commune	Occupation des sols
 Lit majeur (atlas de 1995)	 Habitat dense
Éléments ponctuels	 Habitat moyennement dense
 Espace urbanisé	 Zone peu ou pas urbanisée
 Etablissement recevant du public (ERP)	 Zone d'activités industrielles
 Activité économique	 Zone d'activités commerciales
 Infrastructure ponctuelle	 Zone d'activités agricoles
 Ouvrage ou équipement d'intérêt général	 Espace public
 Installation ouverte au public (IOP)	 Equipement public
	 Cimetière
	 Equipement de loisirs
	 Zone naturelle

Sources : © IGN BD Parcellaire, DDT 25
ERNF/UPRNT - Edition du 16/03/2016

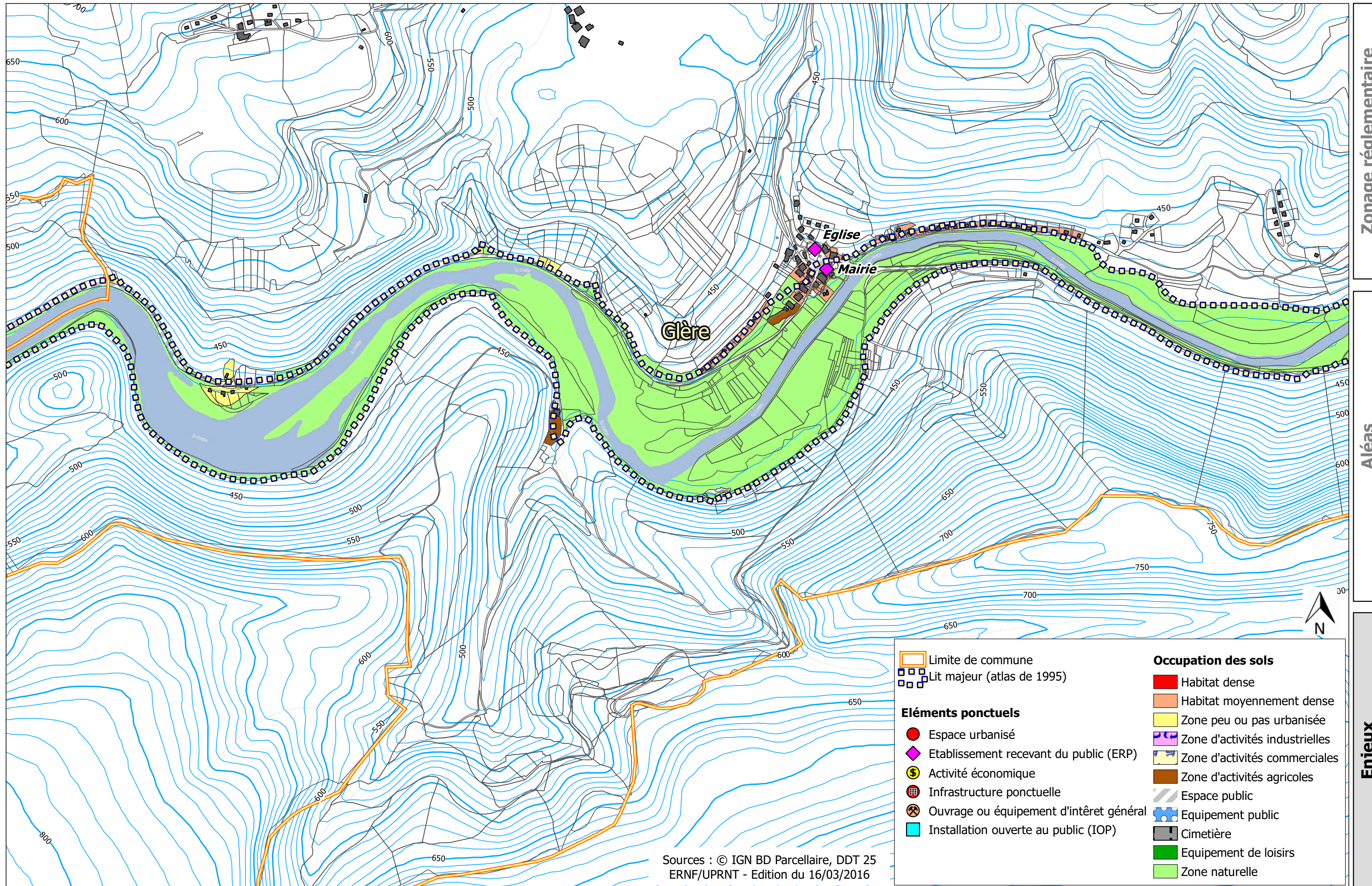




Zonage réglementaire

Aléas

Enjeux

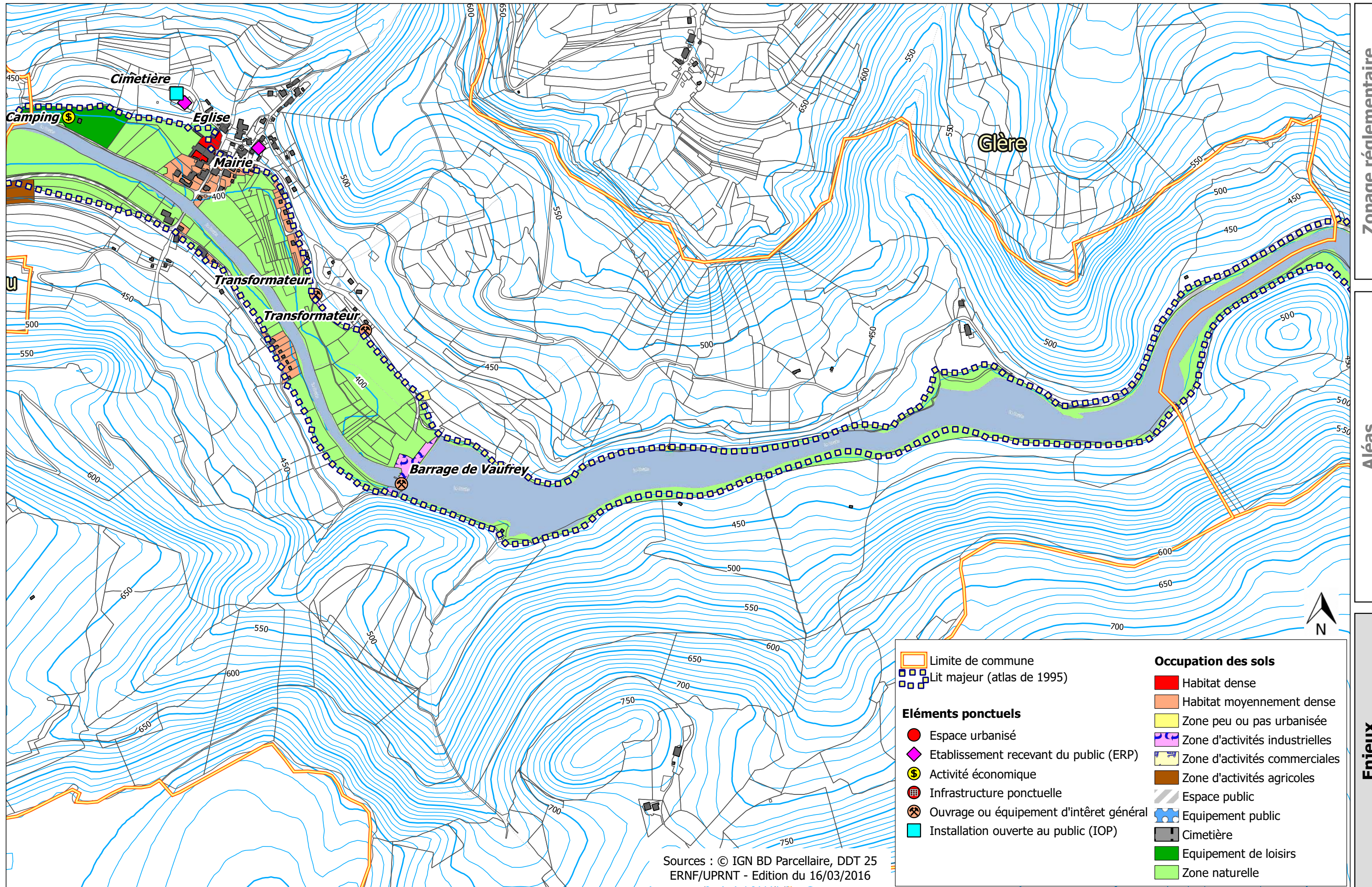


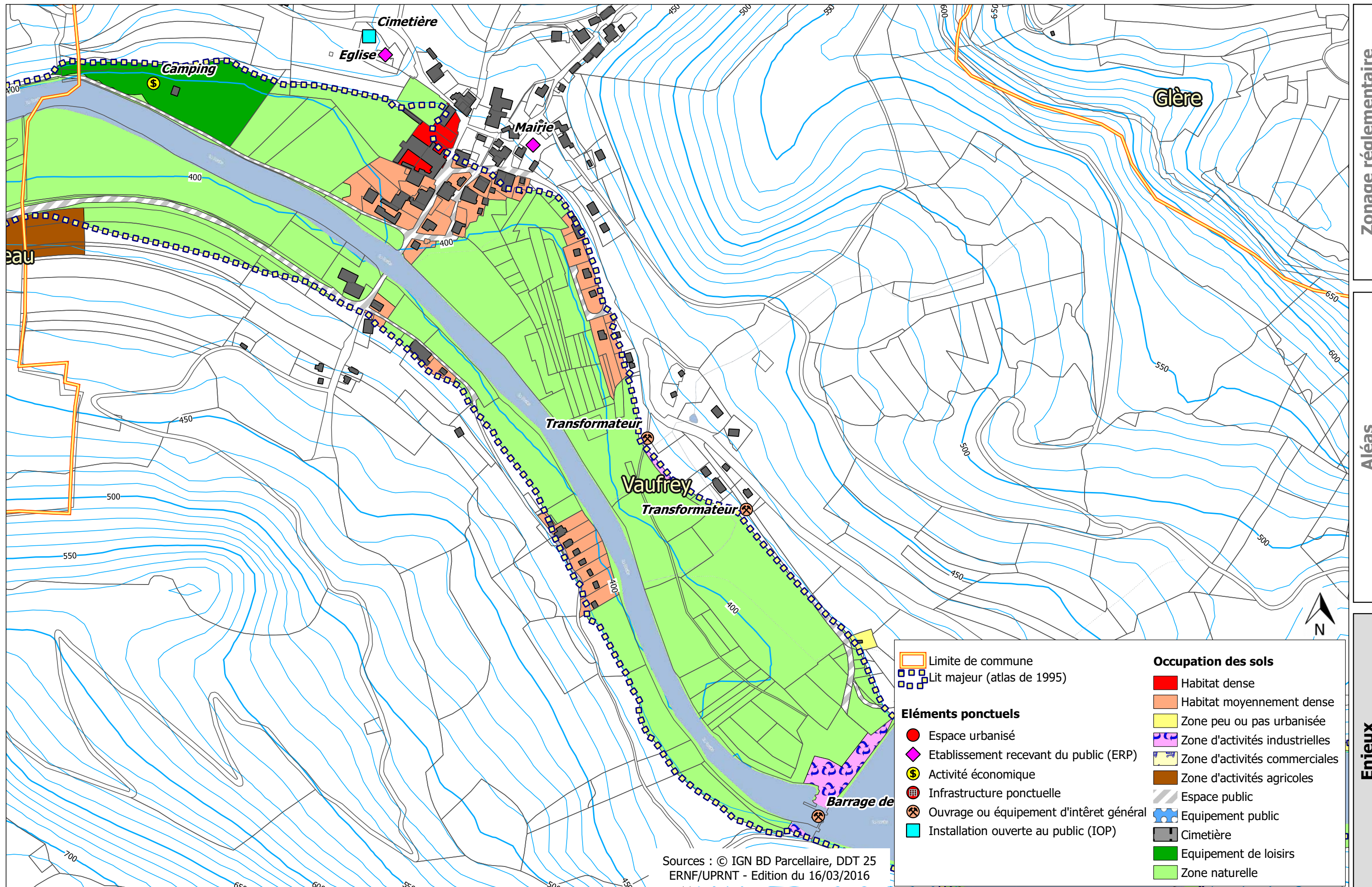
Sources : © IGN BD Parcellaire, DDT 25
ERNF/UPRNT - Edition du 16/03/2016

Zonage réglementaire

Aléas

Enjeux



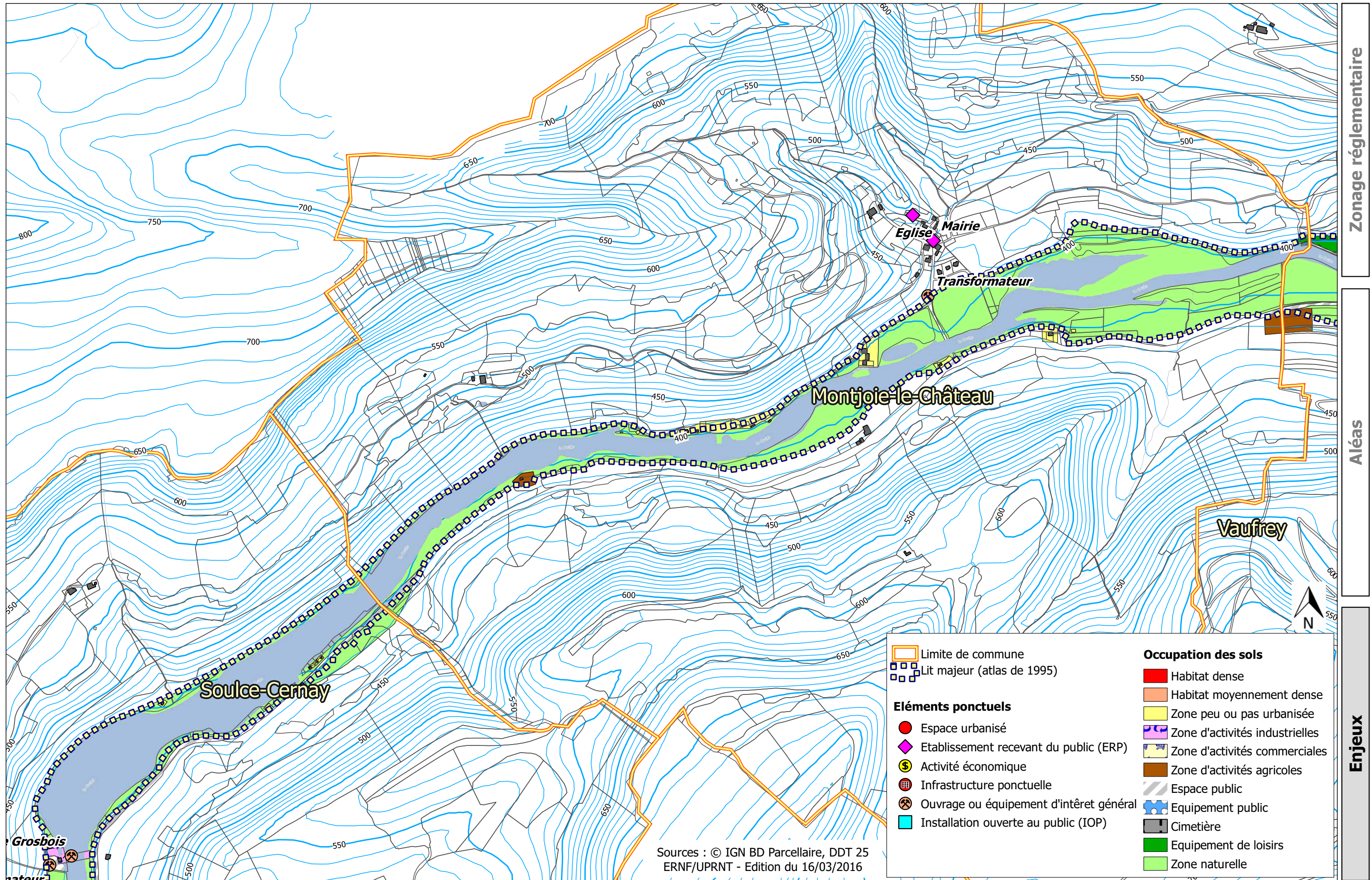


Sources : © IGN BD Parcellaire, DDT 25
ERNF/UPRNT - Edition du 16/03/2016

Zonage réglementaire

Aléas

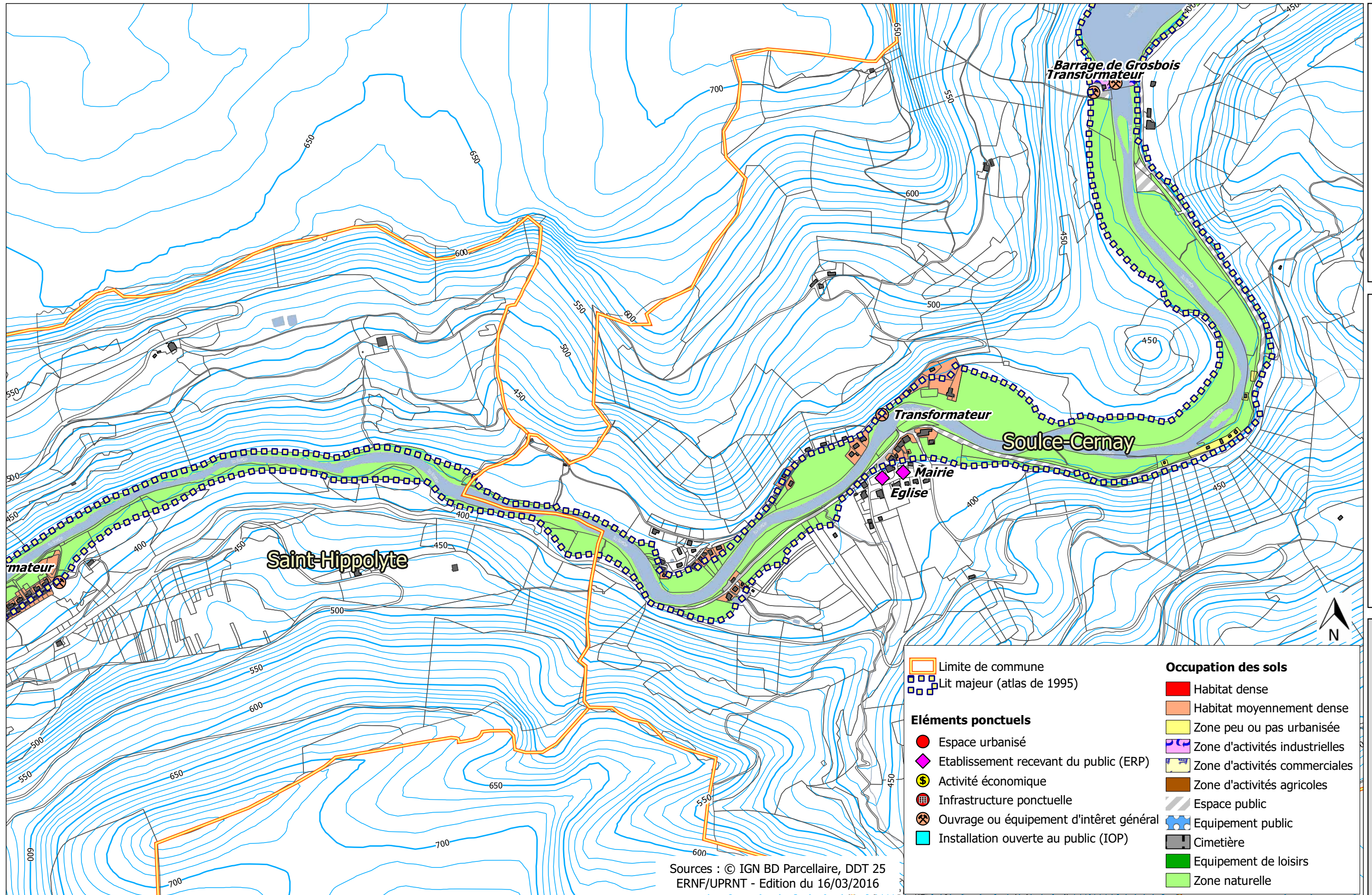
Enjeux



Zonage réglementaire

Aléas

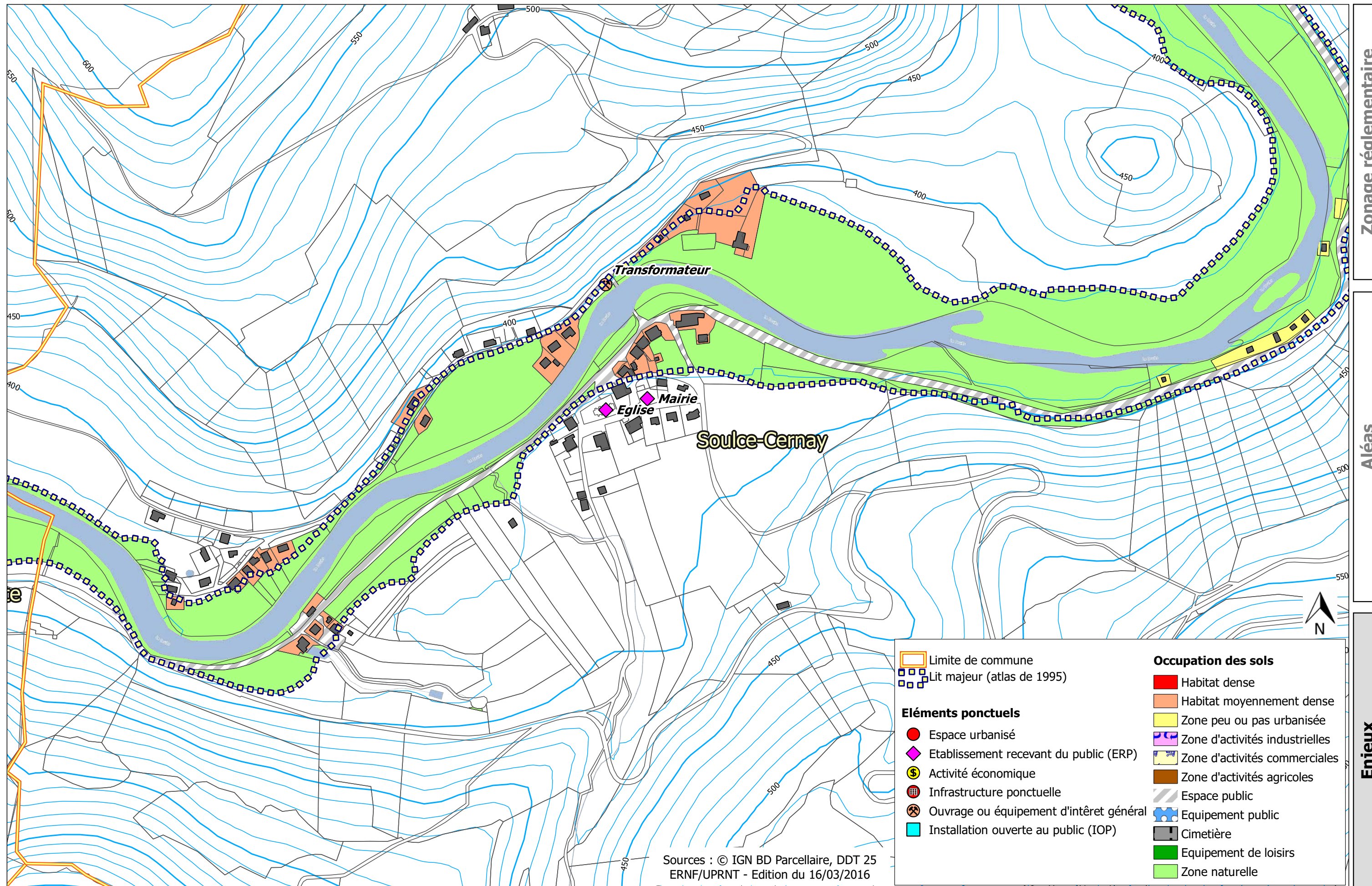
Enjeux

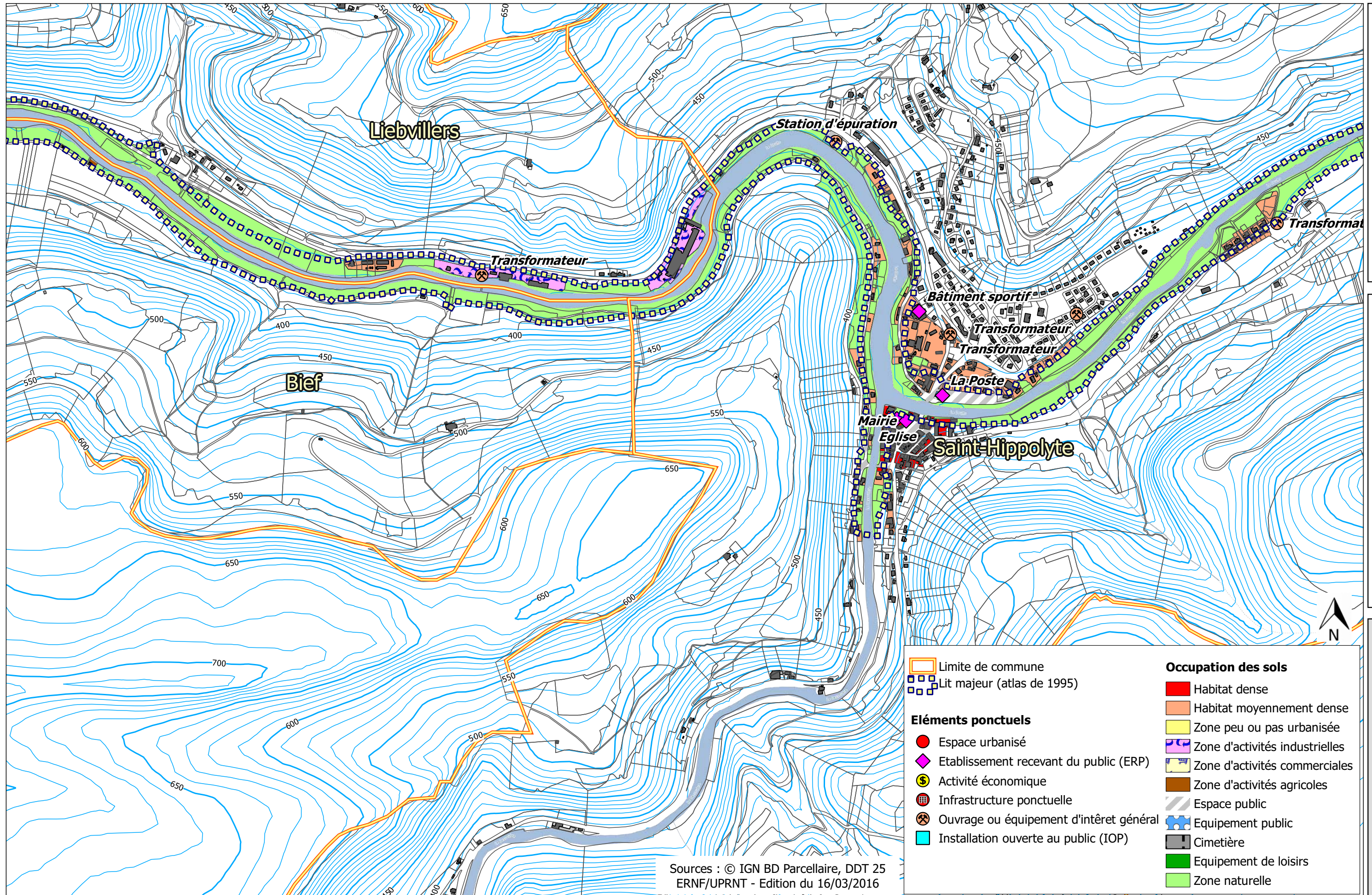


Zonage réglementaire

Aléas

Enjeux



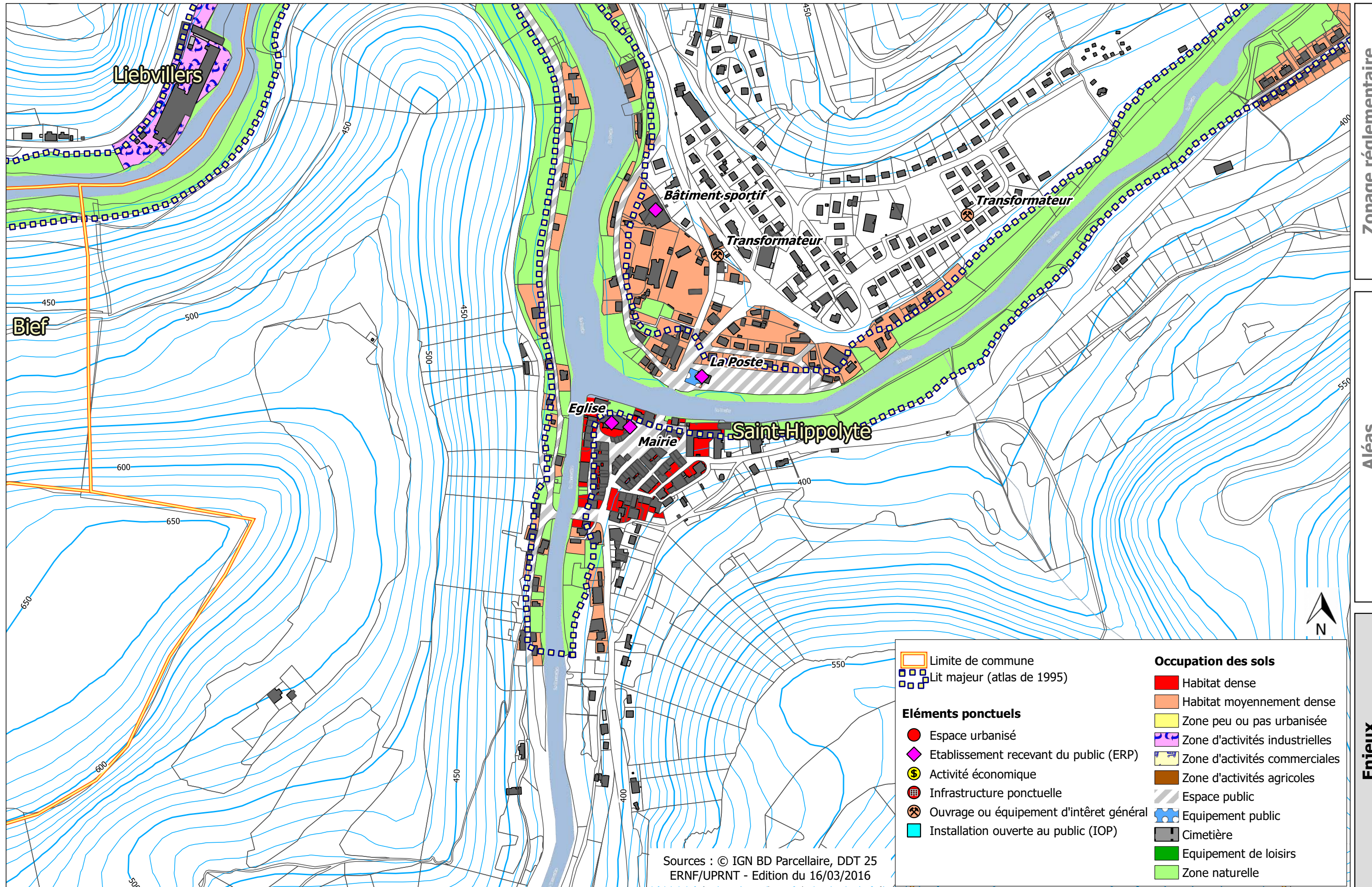


Sources : © IGN BD Parcellaire, DDT 25 ERNF/UPRNT - Edition du 16/03/2016

Zonage réglementaire

Aléas

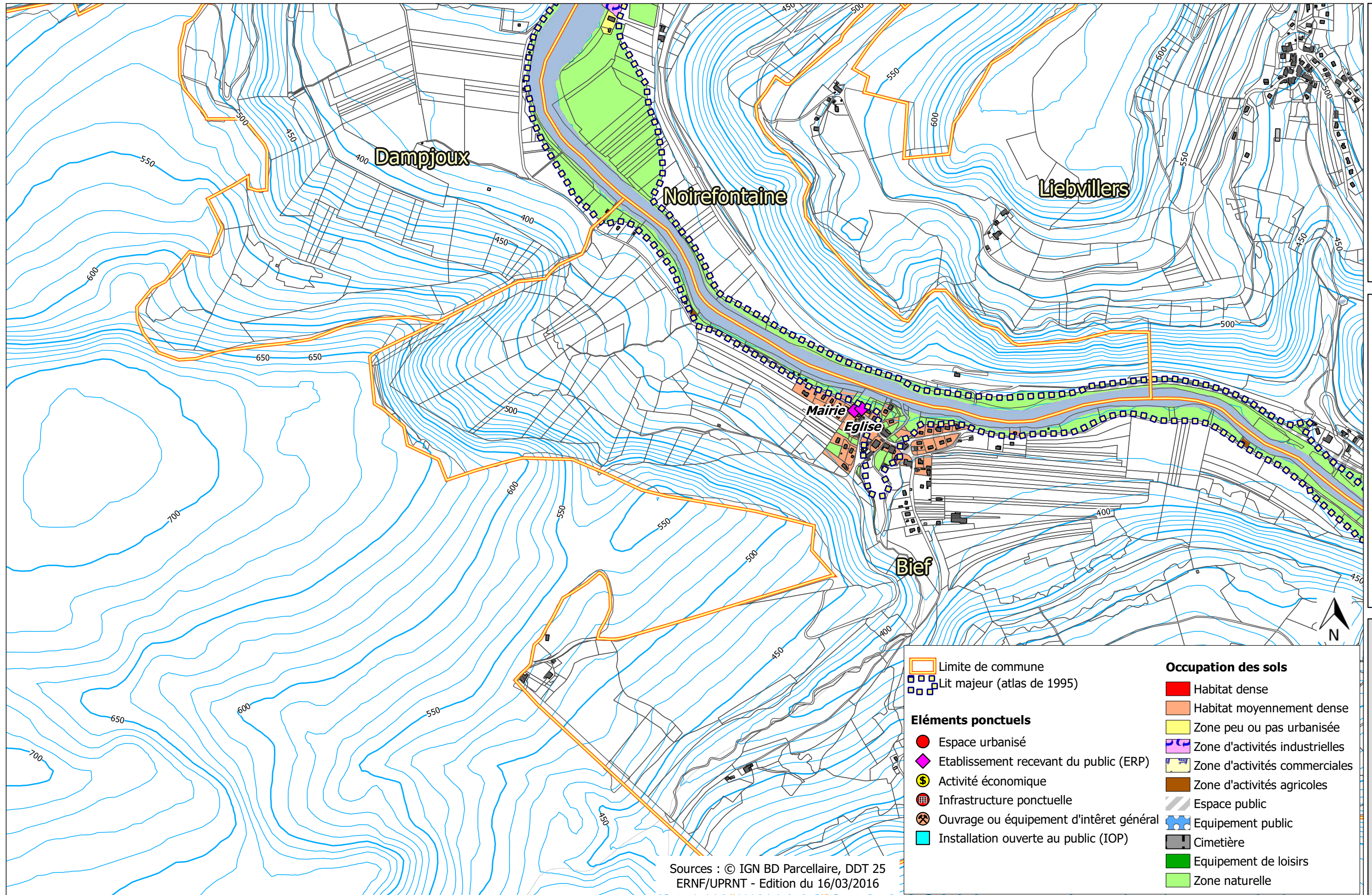
Enjeux



Zonage réglementaire

Aléas

Enjeux

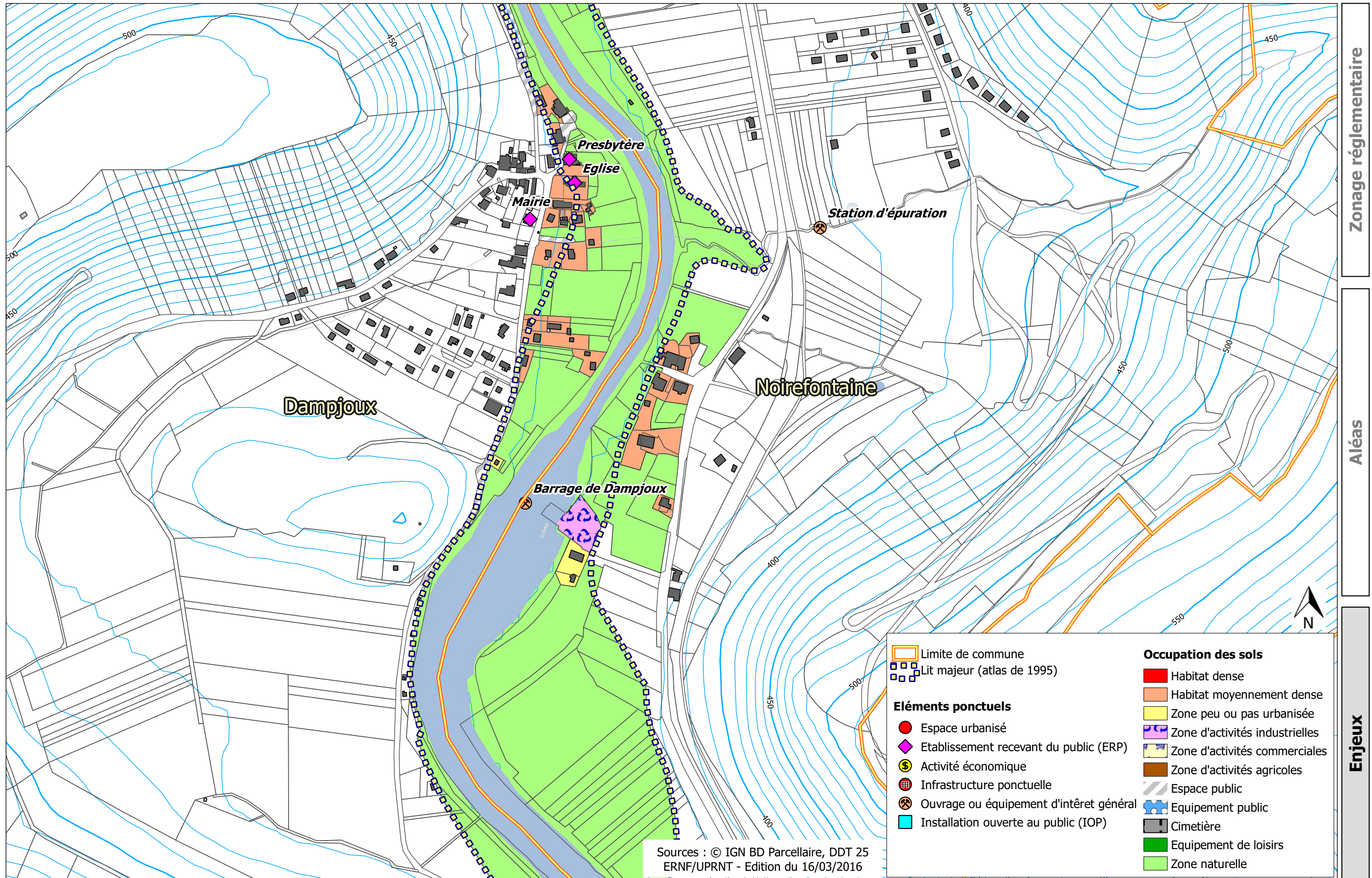


Sources : © IGN BD Parcellaire, DDT 25
ERNF/UPRNT - Edition du 16/03/2016

Zonage réglementaire

Aléas

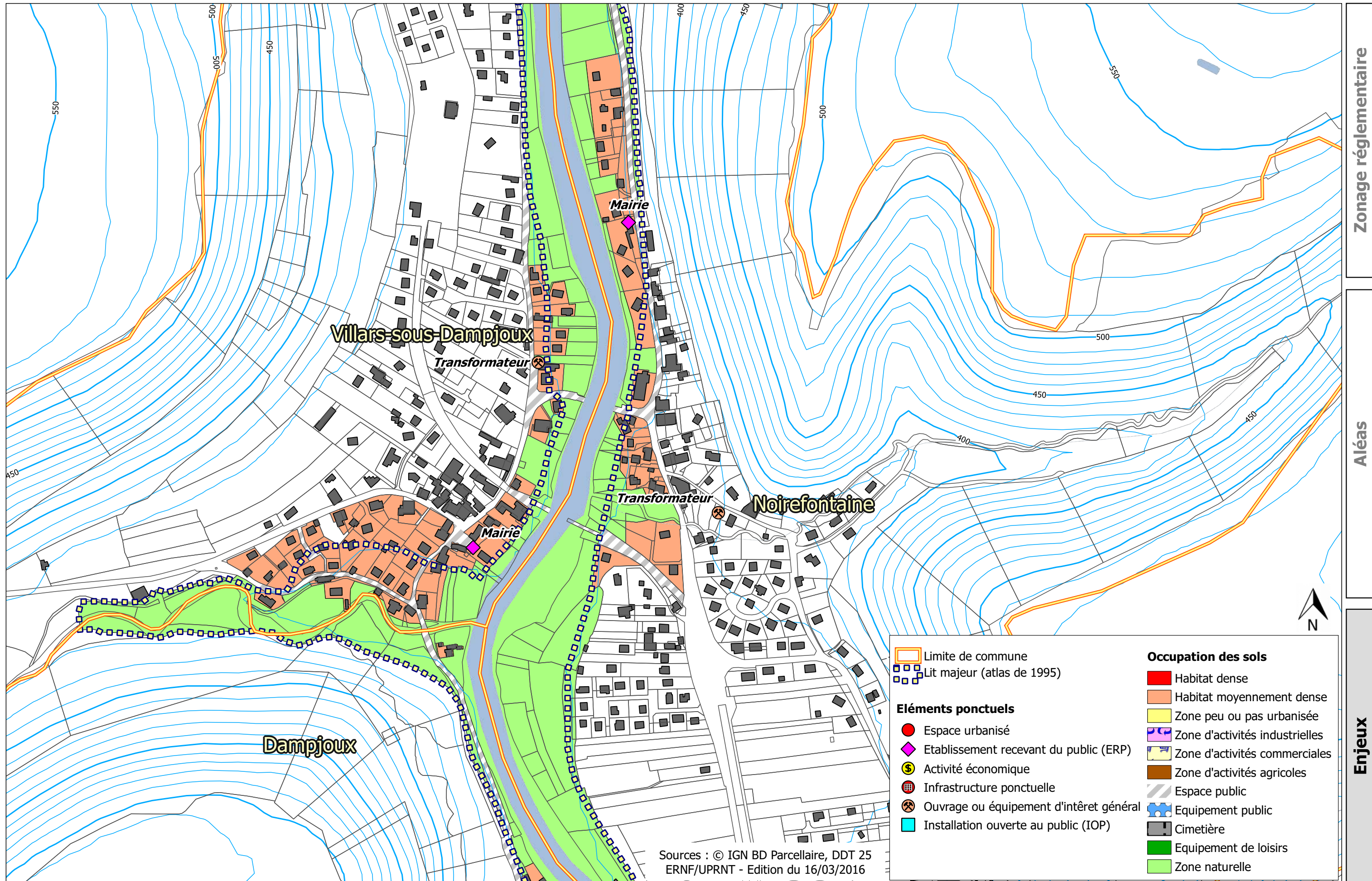
Enjeux



Zonage réglementaire

Aléas

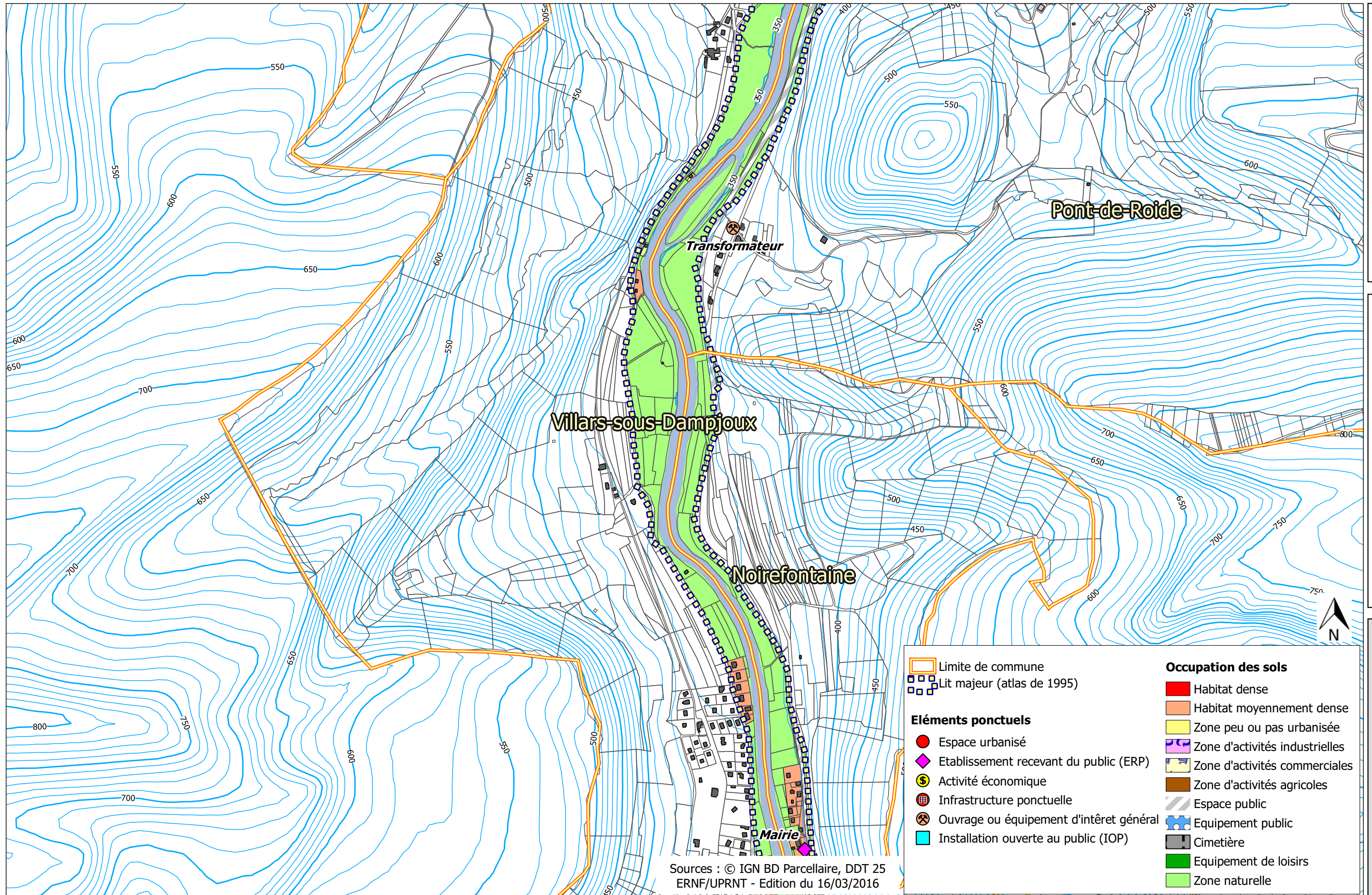
Enjeux



Zonage réglementaire

Aléas

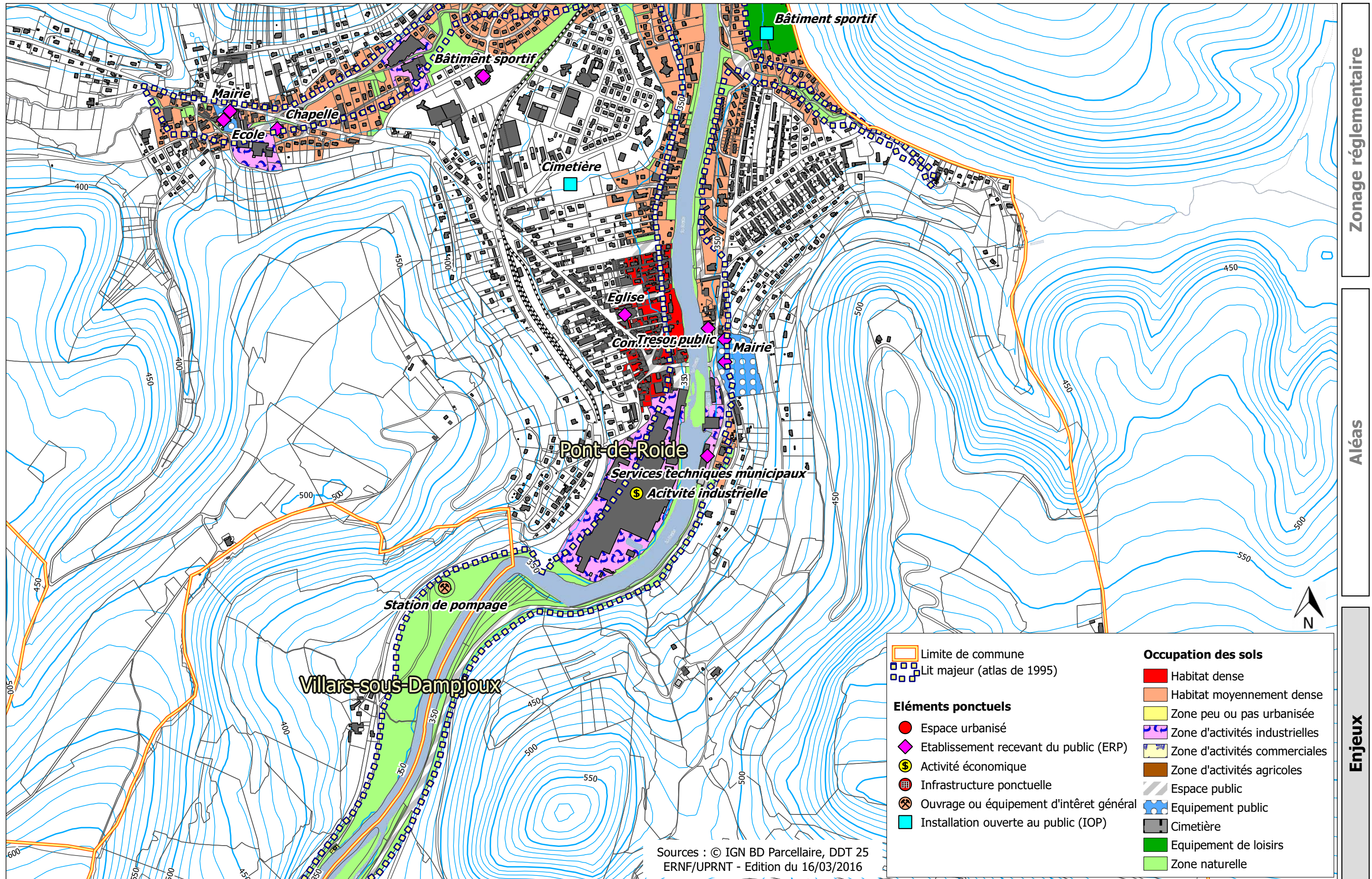
Enjeux

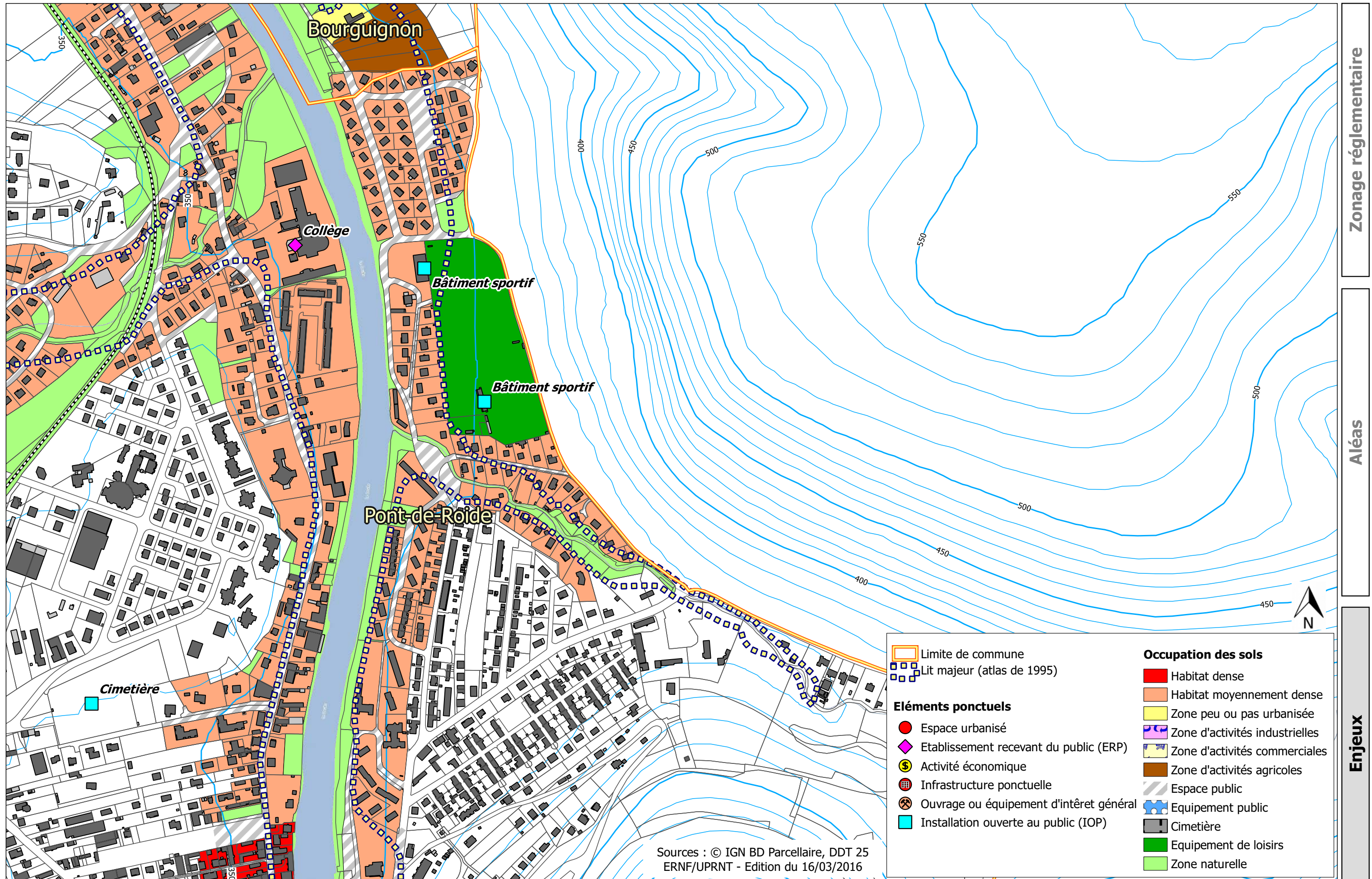


Zonage réglementaire

Aléas

Enjeux

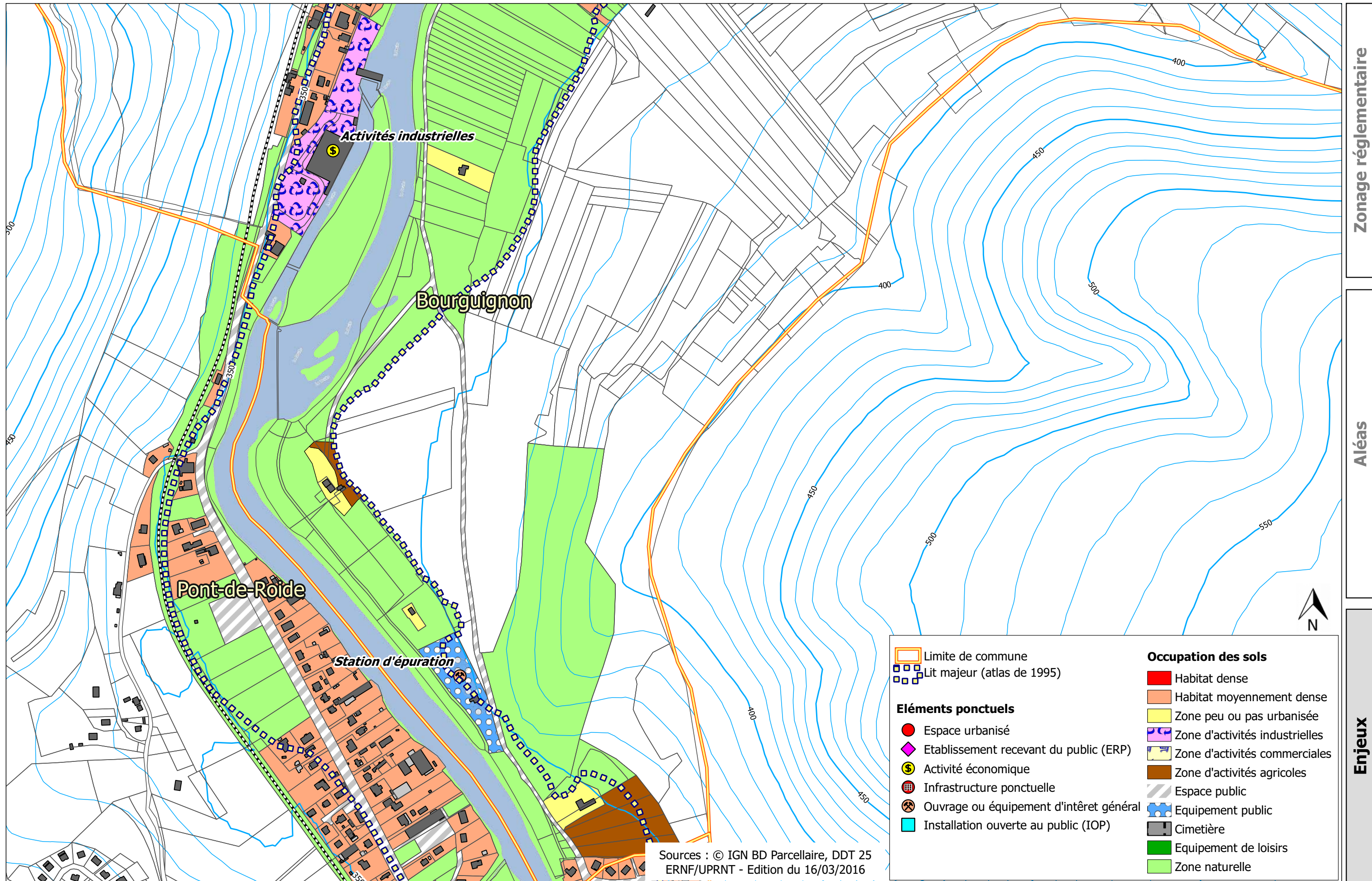




Zonage réglementaire

Aléas

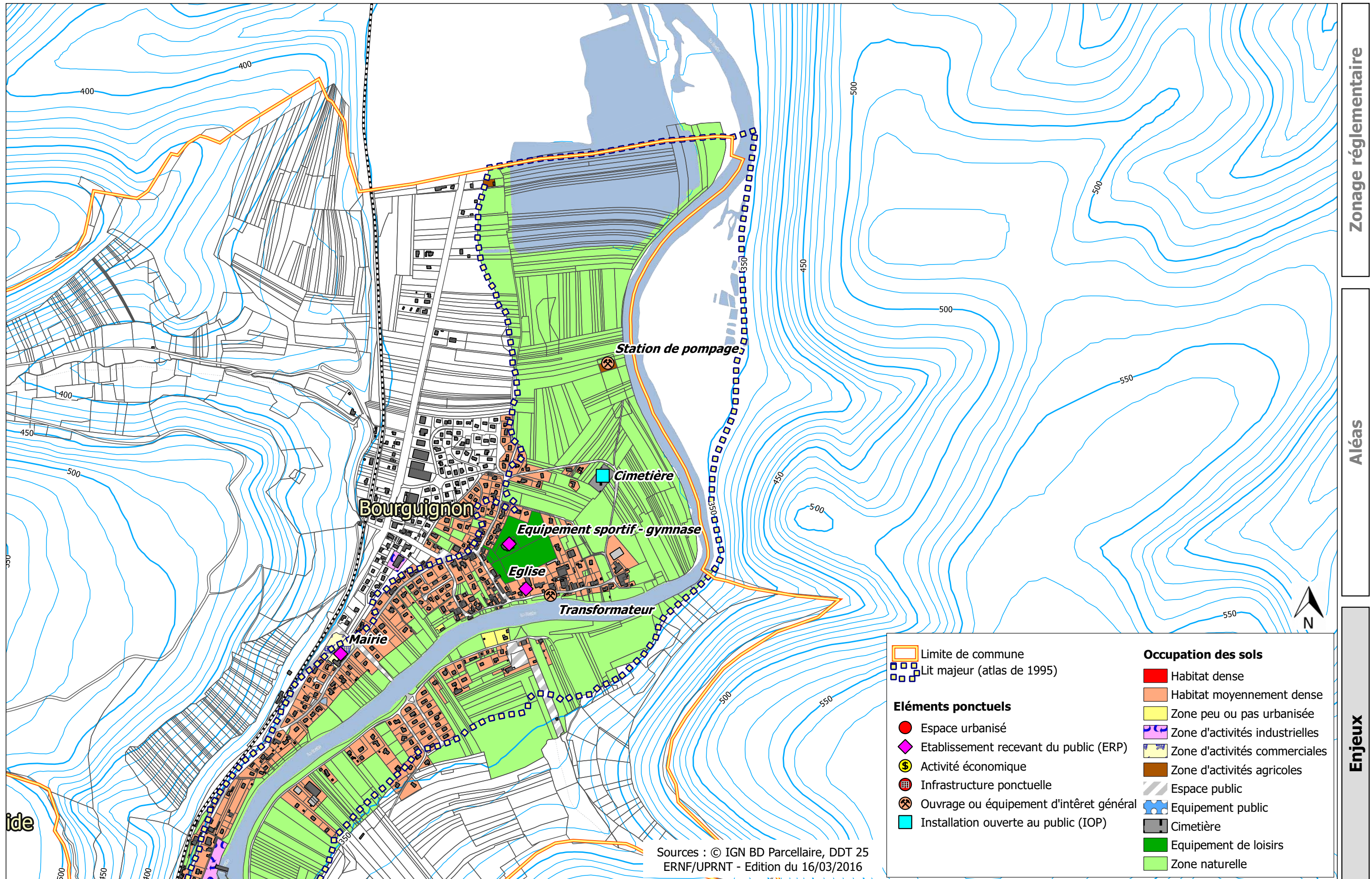
Enjeux



Zonage réglementaire

Aléas

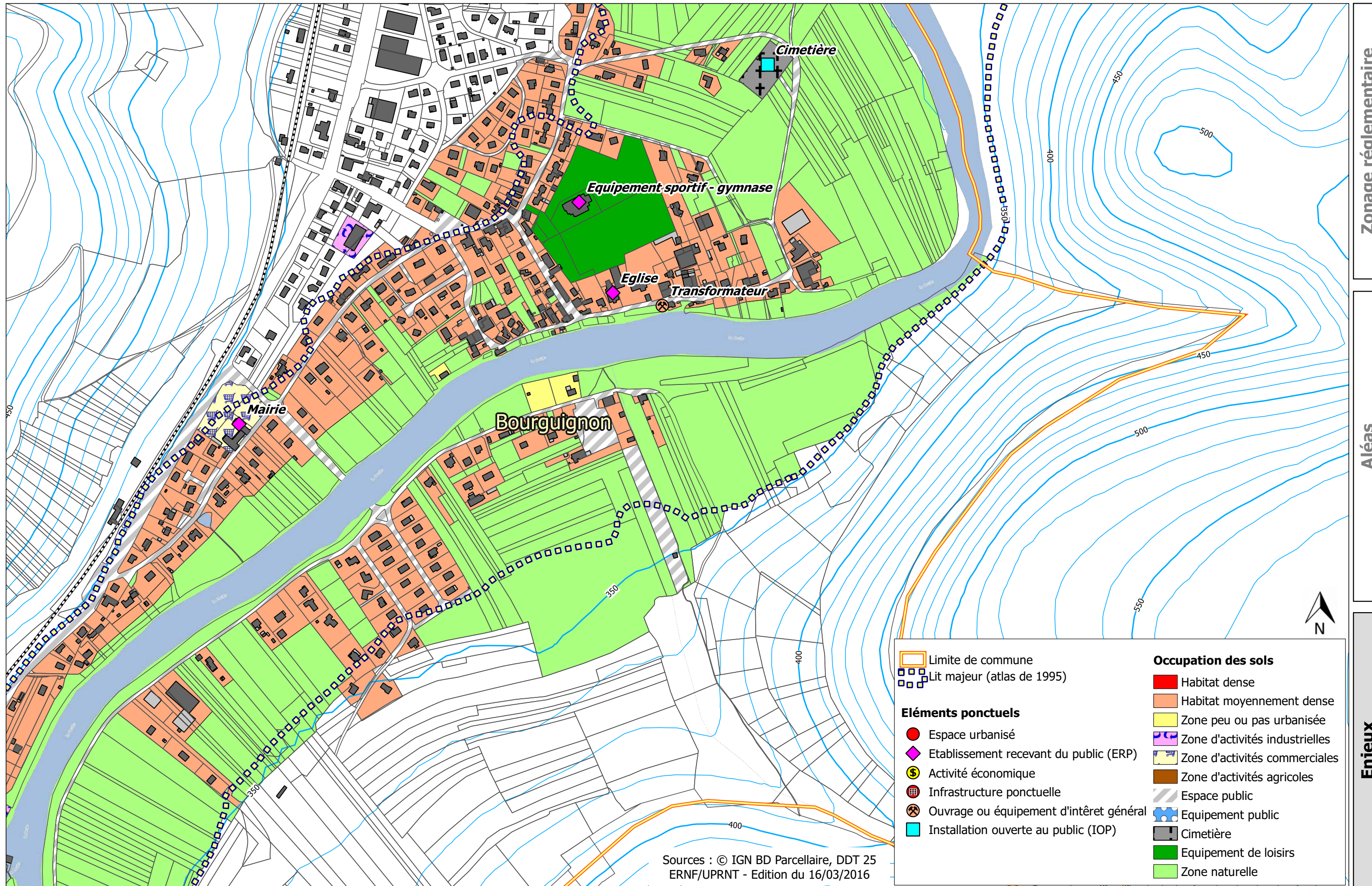
Enjeux



Zonage réglementaire

Aléas

Enjeux



Zonage réglementaire

Aléas

Enjeux