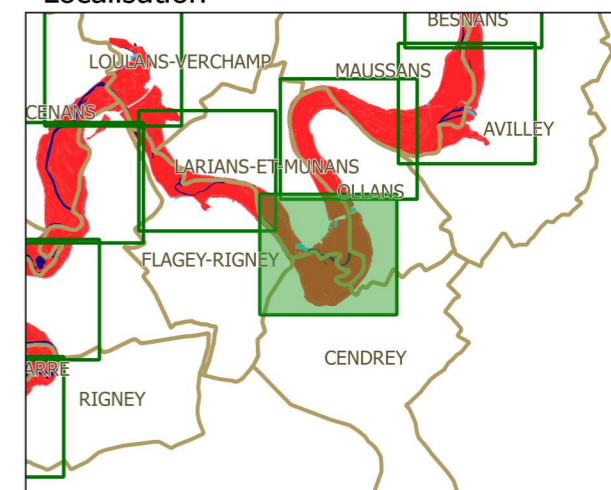








# PPRi interdépartemental de la moyenne vallée de l'Ognon

## ZONAGE RÉGLEMENTAIRE planche 47

### Localisation



### Légende

-  limites de communes
  -  secteur couvert par un autre PPRi
  -  hydrographie (lit mineur, plans d'eau)
  -  profil et cote de référence
- zonage réglementaire**
-  zone bleue
  -  zone rouge



échelle : 1/5000

source : DDT25/ERNF/UPRNT  
fond de plan : IGN BD Parcellaire  
Date d'édition : 14/04/2017

