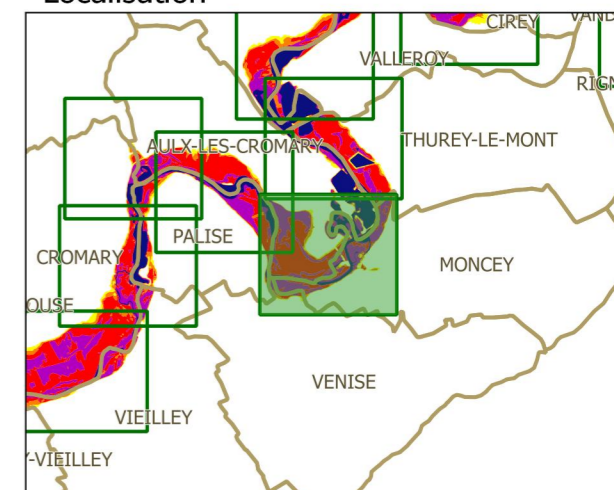






PPRi interdépartemental de la moyenne vallée de l'Ognon

CARTES DES ALEAS
planche 32

Localisation



Légende

-  limites de communes
-  secteur couvert par un autre PPRi
-  hydrographie (lit mineur, plans d'eau)
-  profil et cote de référence

secteurs d'aléas

-  aléa faible
-  aléa moyen
-  aléa fort
-  aléa très fort



échelle : 1/5000

source : DDT25/ERNF/UPRNT
fond de plan : IGN BD Parcellaire
Date d'édition : 14/04/2017

