

0 100 200 Mètres

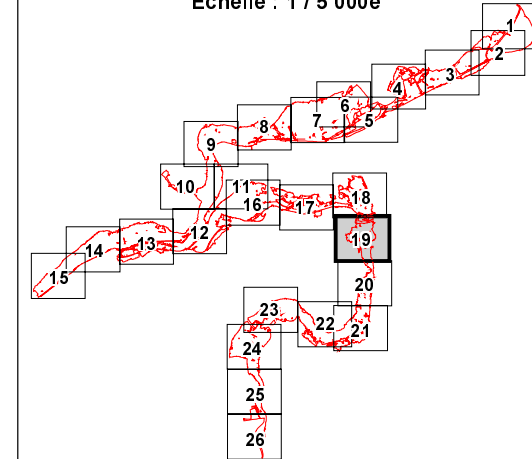


Plan de Prévention des Risques Inondation du Doubs et de l'Allan sur le territoire de 21 communes dans le Pays de Montbéliard

CARTOGRAPHIE REGLEMENTAIRE

Planche 19 / 26

Echelle : 1 / 5 000e

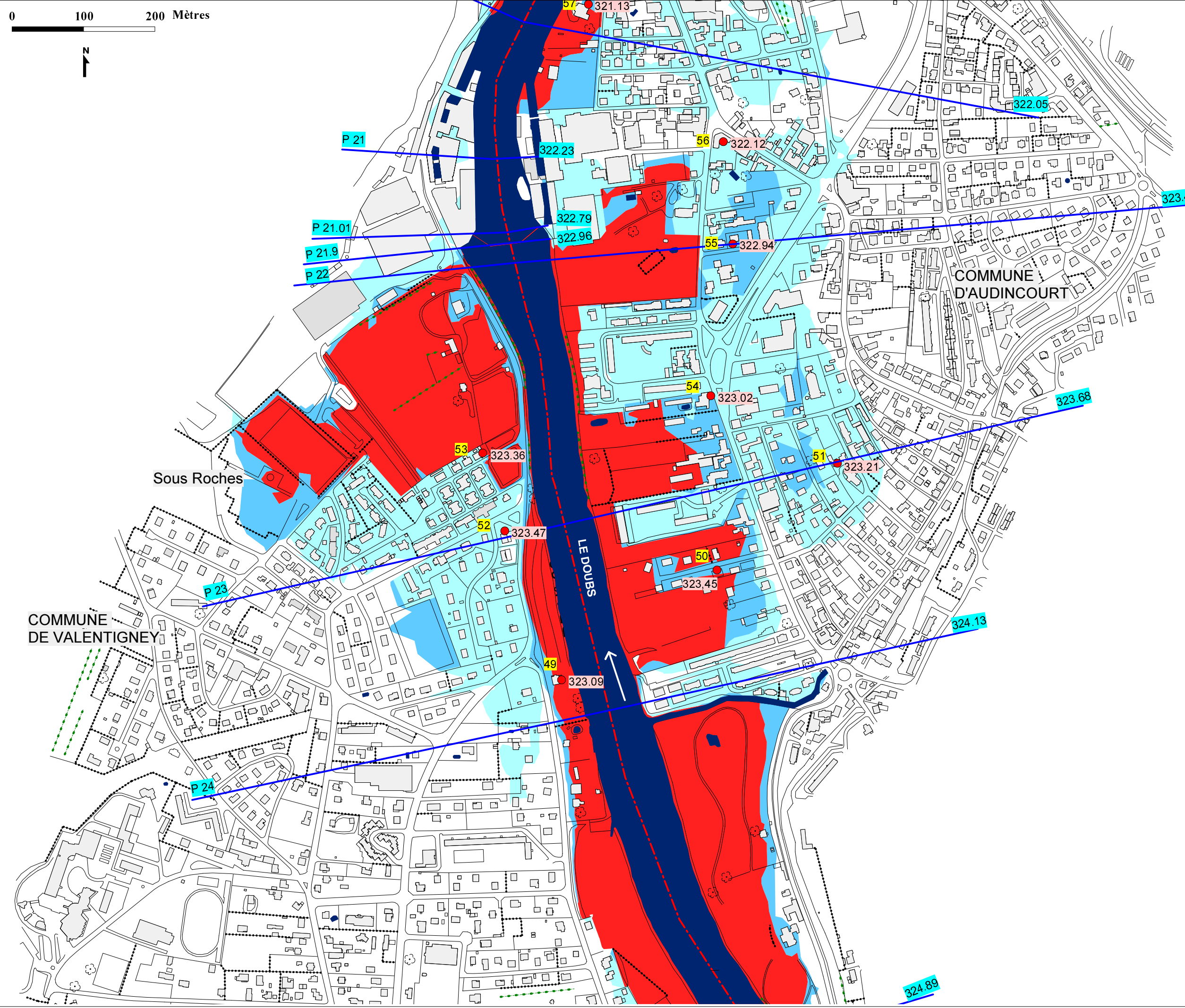


COMMUNE DE VALENTIGNEY














Sous Roches

COMMUNE D'AUDINCOURT

LE DOUBS



Légende :

-  Zone bleue clair
-  Zone bleue foncé
-  Zone rouge
-  Règlement spécifique
-  Réseau hydrographique
-  Digue
-  Limite communale
-  Profils en travers
-  Côte de la crue de référence au profil
-  Identification du profil
-  Laises de crue
-  Numéro de la laisse de crue
-  Côte de la laisse de crue