



Carte des aléas d'inondation

LEGENDE


ALEAS FAIBLES


 Inondations provoquées par le débordement de la rivière
Profondeur inférieure à 0.5 m

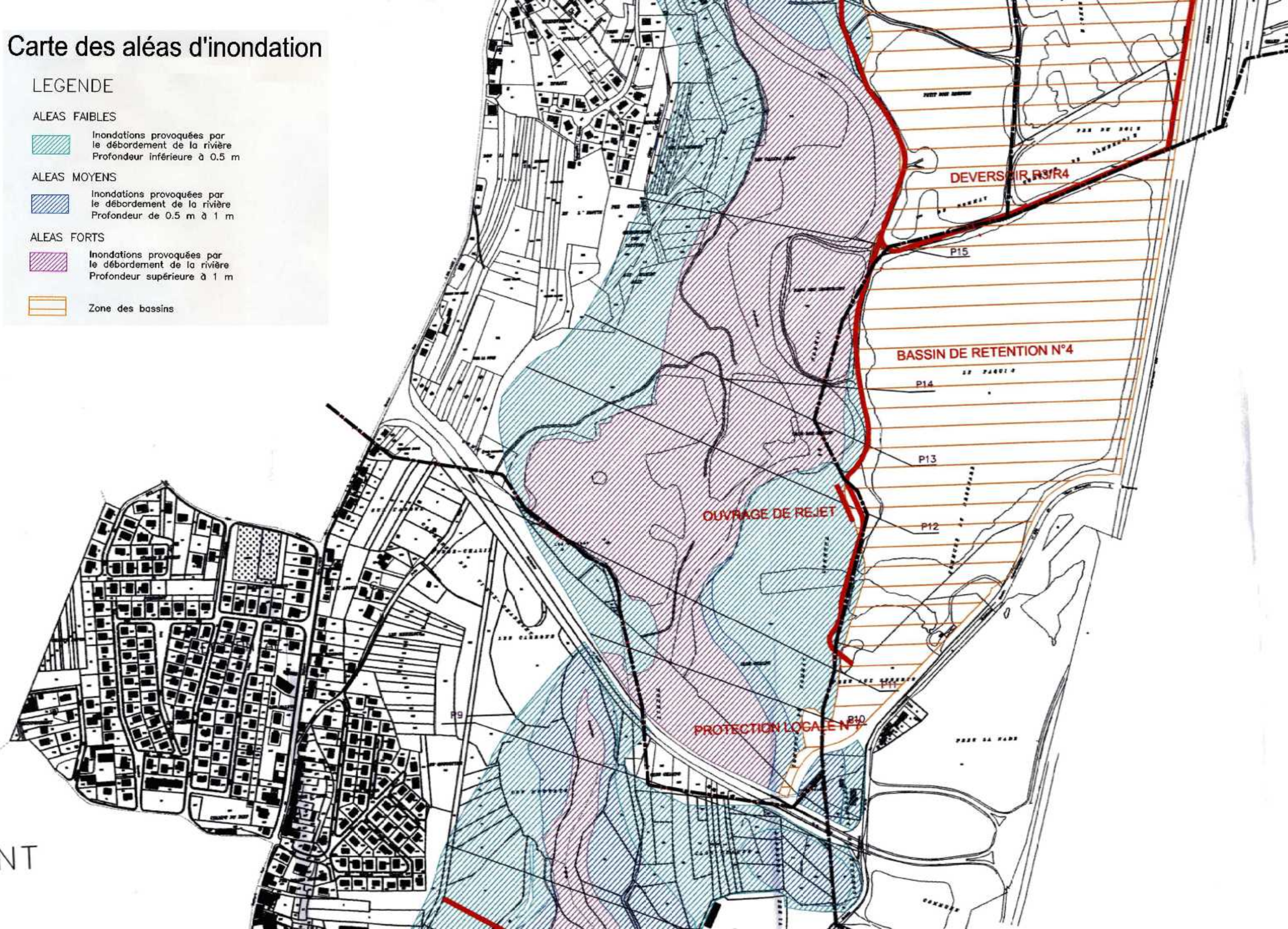
ALEAS MOYENS

 Inondations provoquées par le débordement de la rivière
Profondeur de 0.5 m à 1 m

ALEAS FORTS

 Inondations provoquées par le débordement de la rivière
Profondeur supérieure à 1 m

 Zone des bassins



ONT