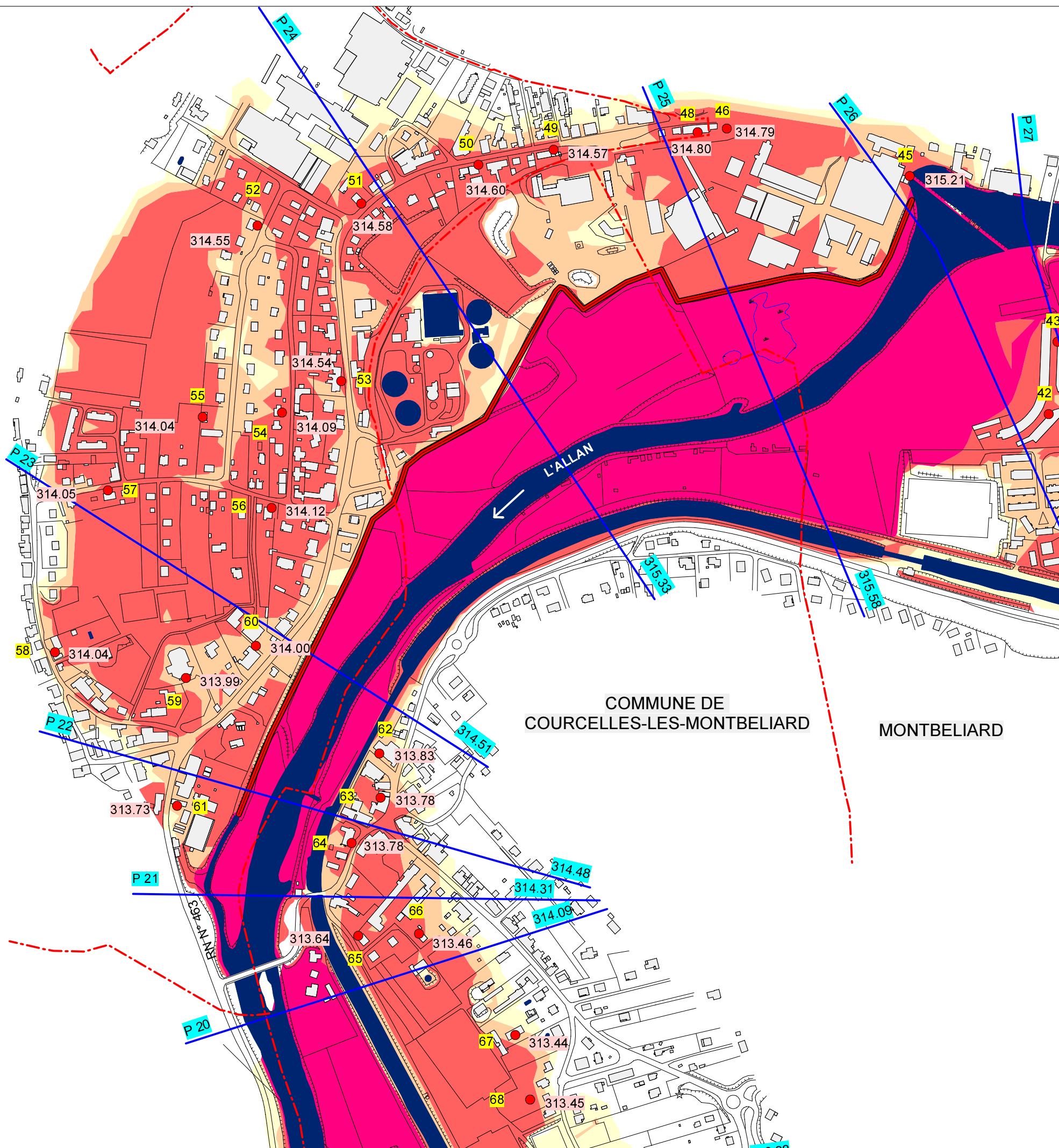


0 100 200 Mètres



COMMUNE DE  
SAINTE-SUZANNE



COMMUNE DE  
COURCELLES-LES-MONTBELIARD

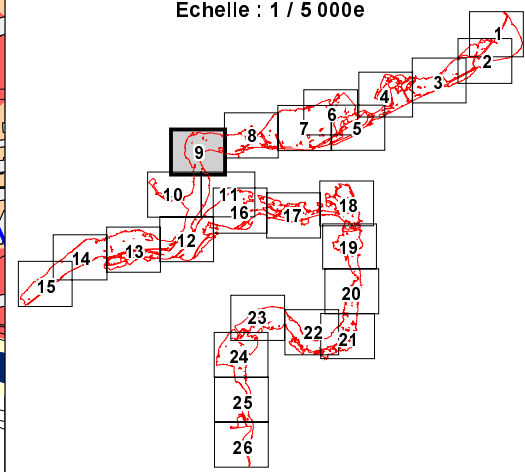
MONTBELIARD

Plan de Prévention des Risques  
Inondation du Doubs et de l'Allan  
sur le territoire de 21 communes  
dans le Pays de Montbéliard

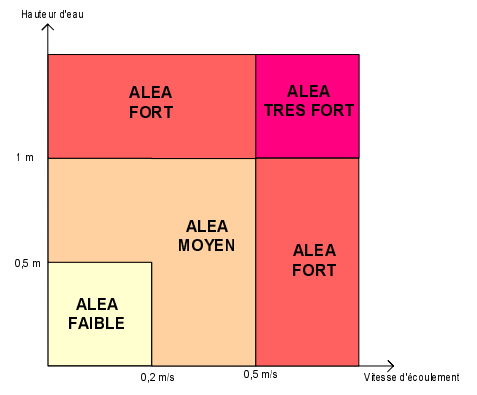
CARTOGRAPHIE DE L'ALEA

Planche 9 / 26

Echelle : 1 / 5 000e



Légende :



- Réseau hydrographique
- Digue
- Limite communale
- Profils en travers
- Côte du profil
- Identification du profil
- Laises de crue
- Numéro de la laisse de crue
- Côte de la laisse de crue