


BROGNARD


### Carte des aléas d'inondation

#### LEGENDE


##### ALEAS FAIBLES

 Inondations provoquées par le débordement de la rivière Profondeur inférieure à 0.5 m

##### ALEAS MOYENS

 Inondations provoquées par le débordement de la rivière Profondeur de 0.5 m à 1 m

##### ALEAS FORTS

 Inondations provoquées par le débordement de la rivière Profondeur supérieure à 1 m

 Zone des bassins