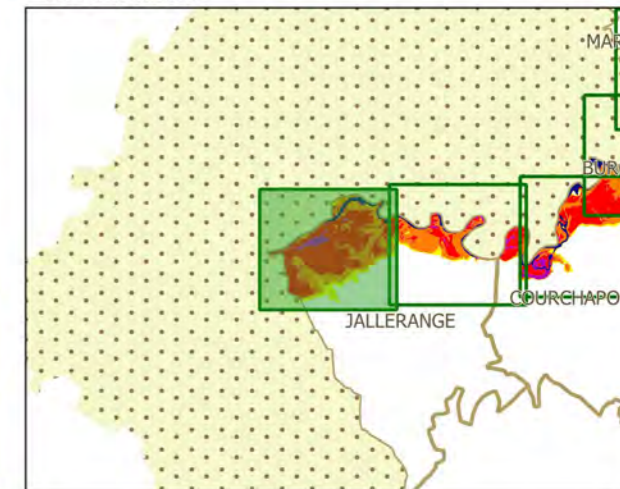


# PPRi interdépartemental de la moyenne vallée de l'Ognon

CARTES DES ALEAS  
planche 1

PPRi de la basse vallée de l'Ognon

Localisation



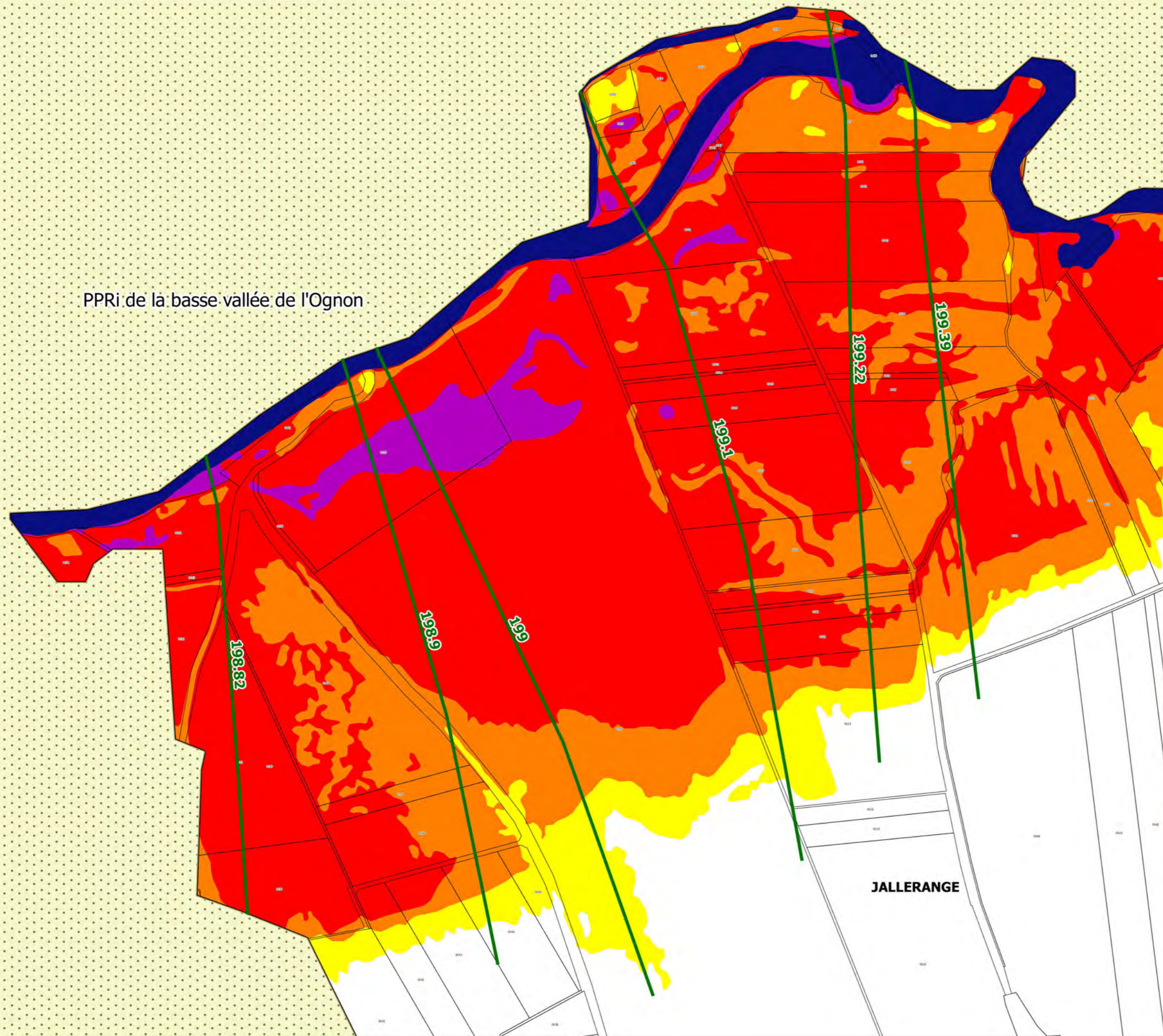
Légende

- limites de communes
  - secteur couvert par un autre PPRi
  - hydrographie (lit mineur, plans d'eau)
  - profil et cote de référence
- secteurs d'aléas
- aléa faible
  - aléa moyen
  - aléa fort
  - aléa très fort



échelle : 1/5000

source : DDT25/ERNF/UPRNT  
fond de plan : IGN BD Parcellaire  
Date d'édition : 14/04/2017

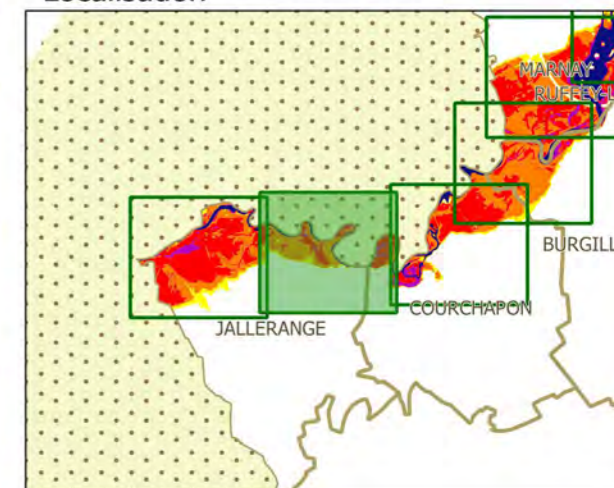




# PPRi interdépartemental de la moyenne vallée de l'Ognon

## CARTES DES ALEAS planche 2

### Localisation



### Légende

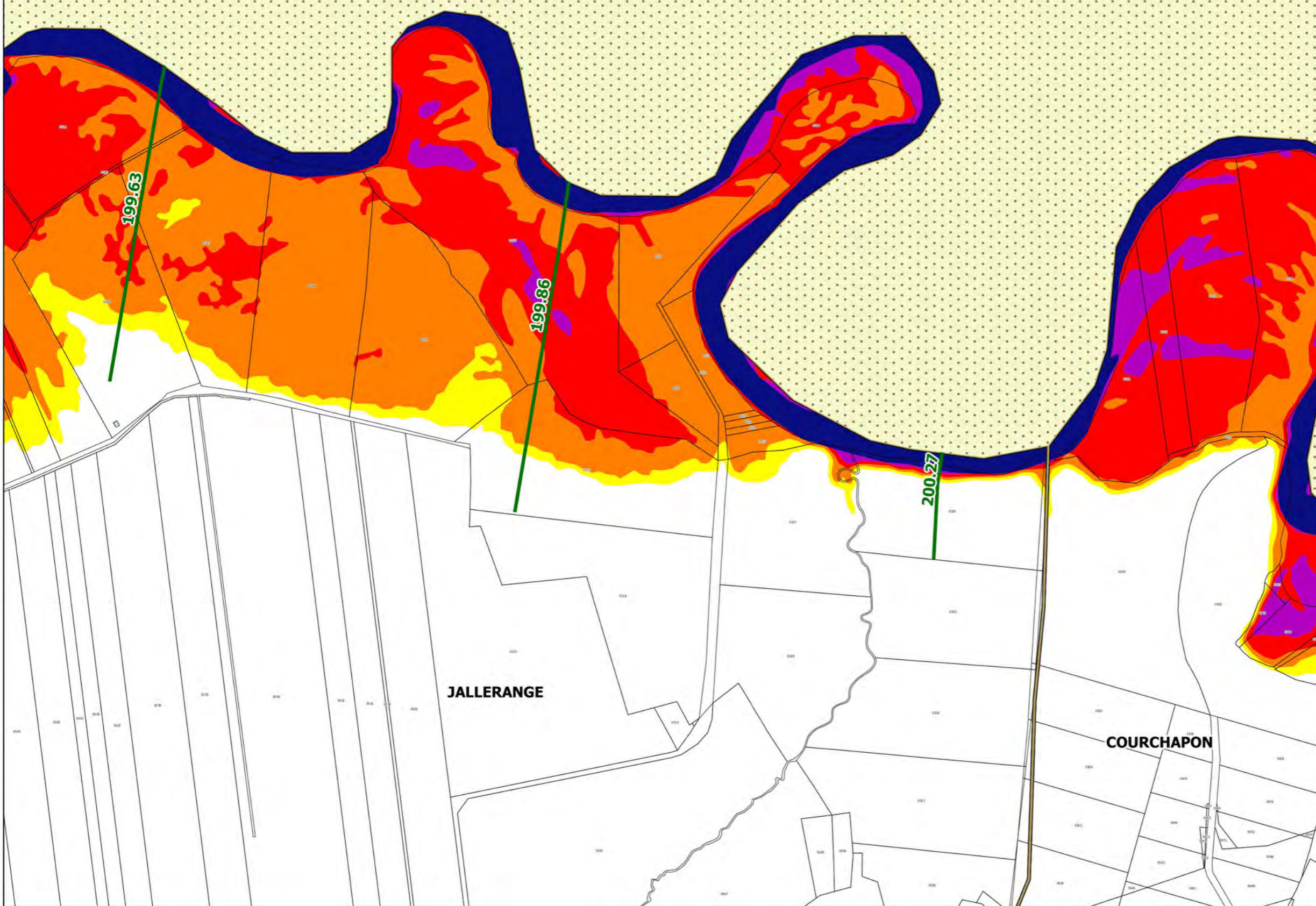
- limites de communes
  - secteur couvert par un autre PPRi
  - hydrographie (lit mineur, plans d'eau)
  - profil et cote de référence
- secteurs d'aléas**
- aléa faible
  - aléa moyen
  - aléa fort
  - aléa très fort



échelle : 1/5000

source : DDT25/ERNF/UPRNT  
fond de plan : IGN BD Parcellaire  
Date d'édition : 14/04/2017

PPRi de la basse vallée de l'Ognon

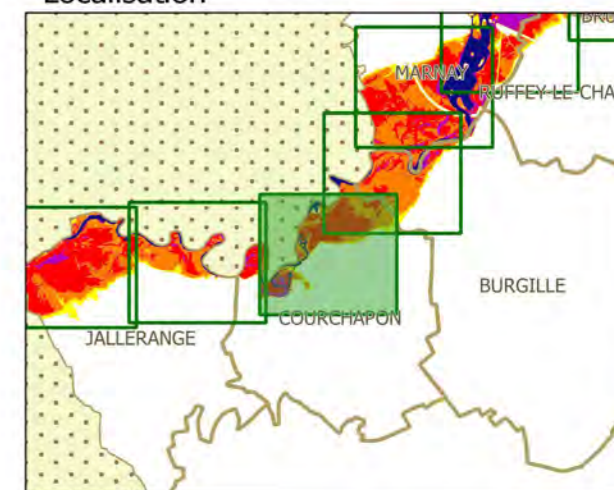




# PPRi interdépartemental de la moyenne vallée de l'Ognon

CARTES DES ALEAS  
planche 3

## Localisation



## Légende

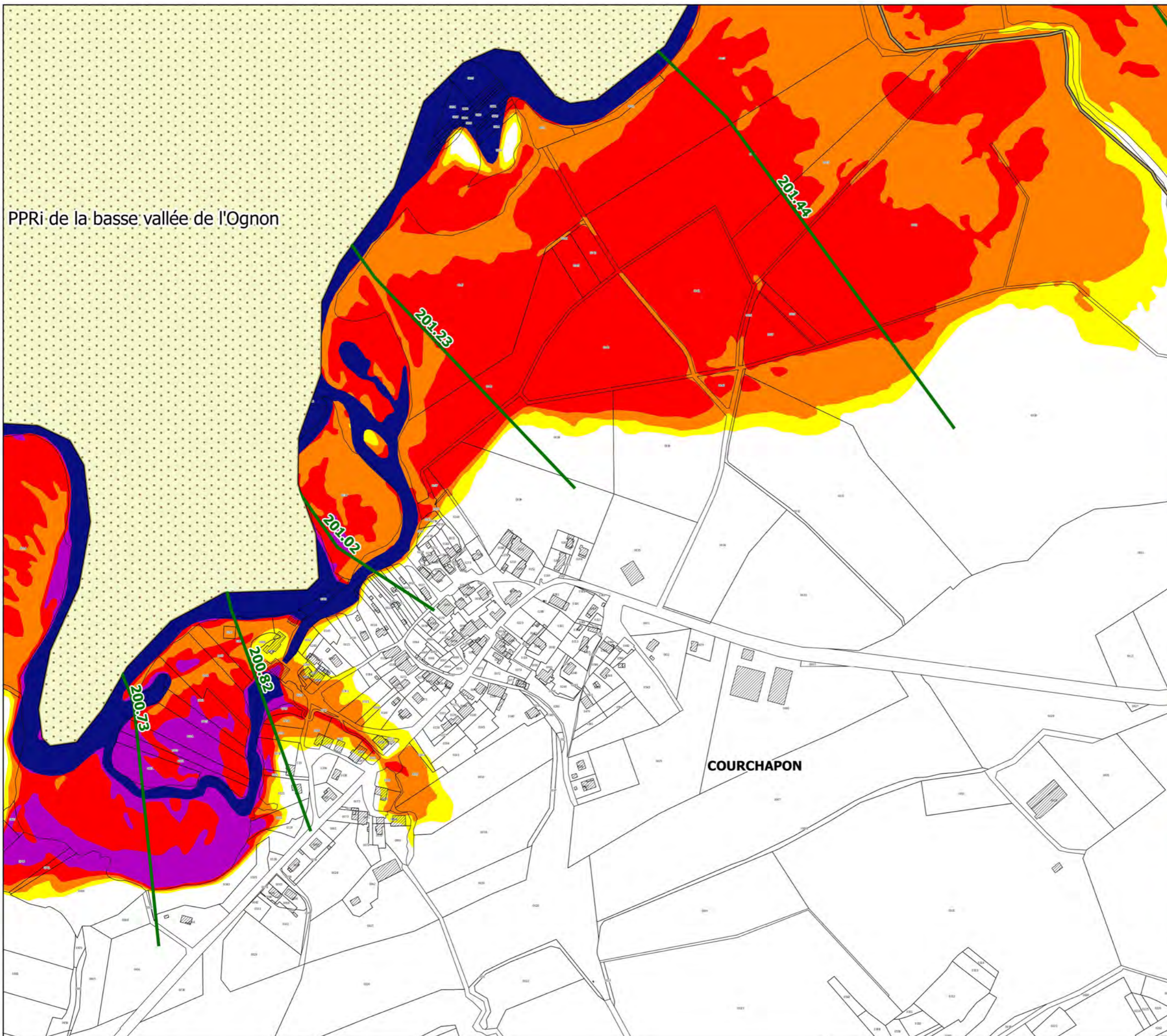
- limites de communes
  - secteur couvert par un autre PPRi
  - hydrographie (lit mineur, plans d'eau)
  - profil et cote de référence
- secteurs d'aléas**
- aléa faible
  - aléa moyen
  - aléa fort
  - aléa très fort



échelle : 1/5000

source : DDT25/ERNF/UPRNT  
fond de plan : IGN BD Parcellaire  
Date d'édition : 14/04/2017

PPRi de la basse vallée de l'Ognon

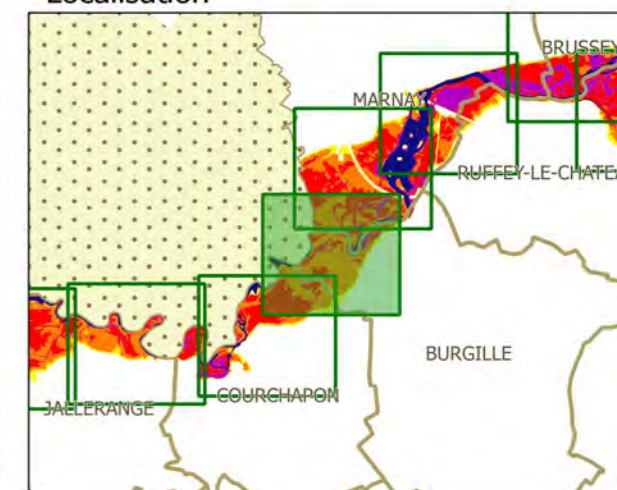




## PPRi interdépartemental de la moyenne vallée de l'Ognon

CARTES DES ALEAS  
planche 4

### Localisation



### Légende

- limites de communes
- secteur couvert par un autre PPRi
- hydrographie (lit mineur, plans d'eau)
- profil et cote de référence

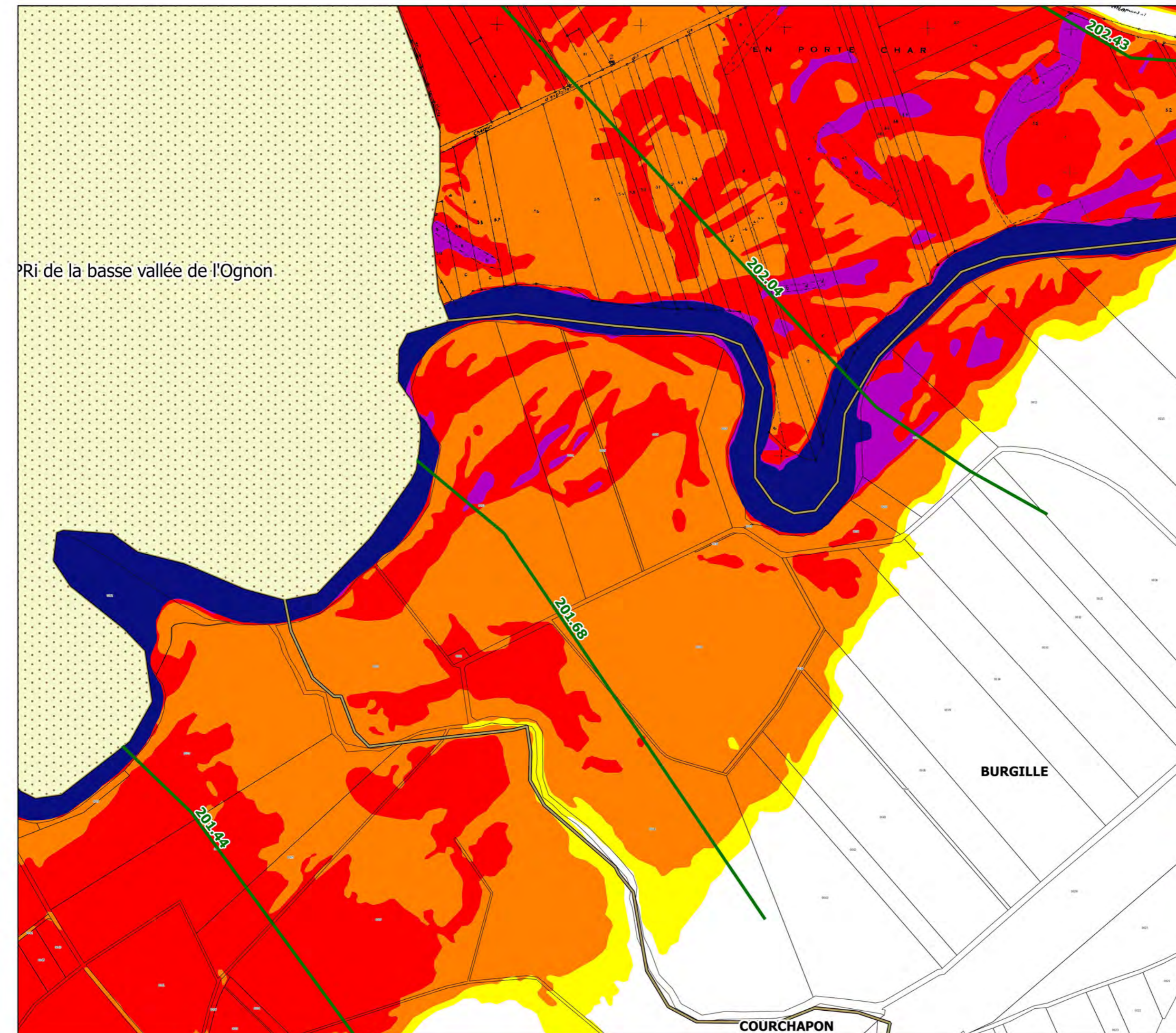
### secteurs d'aléas

- aléa faible
- aléa moyen
- aléa fort
- aléa très fort



échelle : 1/5000

source : DDT25/ERNF/UPRNT  
fond de plan : IGN BD Parcellaire  
Date d'édition : 14/04/2017



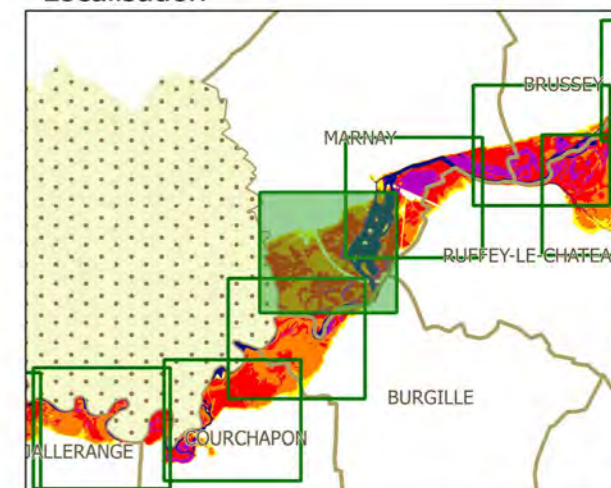
PPRi de la basse vallée de l'Ognon







# PPRi interdépartemental de la moyenne vallée de l'Ognon

CARTES DES ALEAS  
planche 5

## Localisation



## Légende

-  limites de communes
-  secteur couvert par un autre PPRi
-  hydrographie (lit mineur, plans d'eau)
-  profil et cote de référence

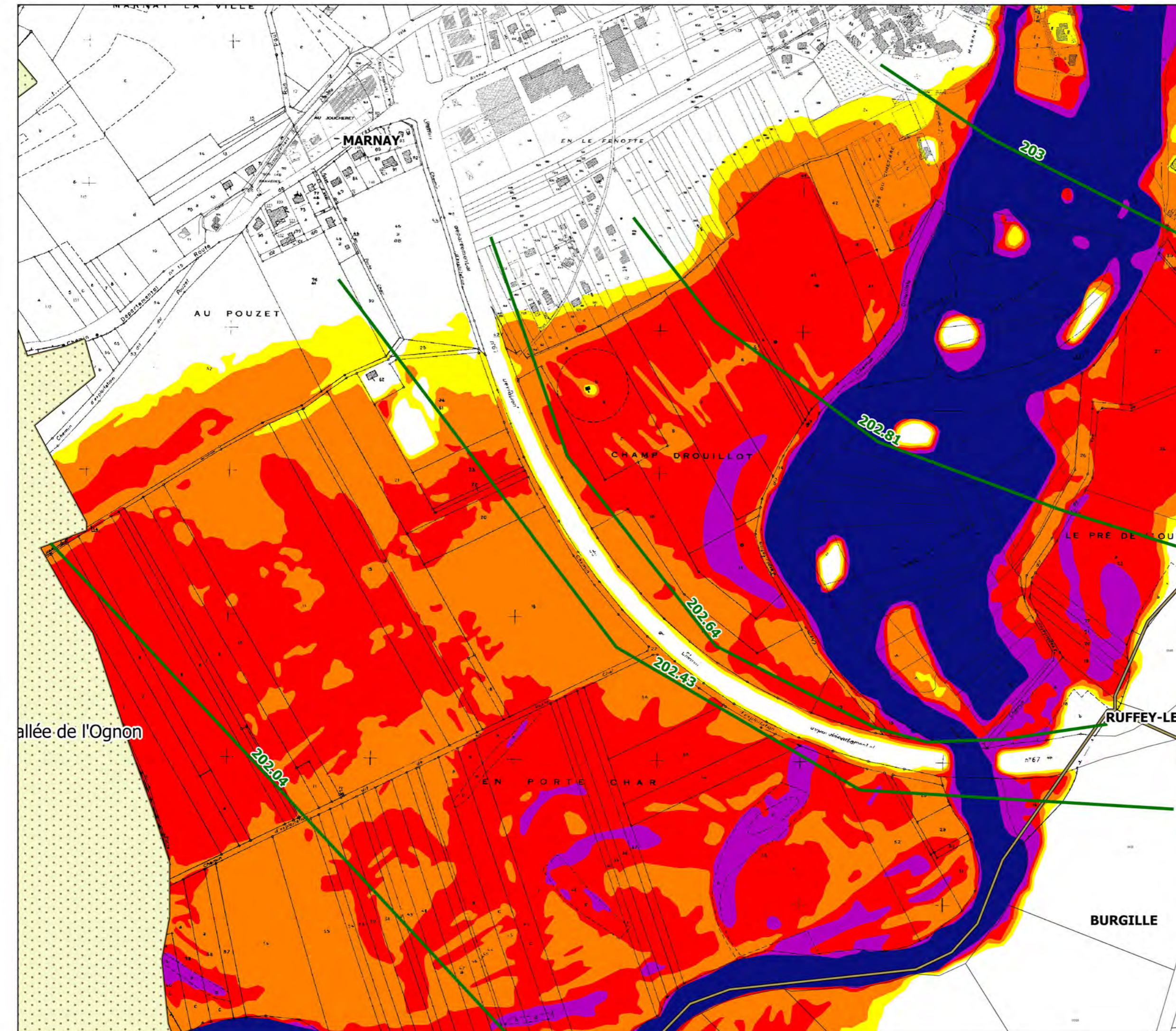
## secteurs d'aléas

-  aléa faible
-  aléa moyen
-  aléa fort
-  aléa très fort



échelle : 1/5000

source : DDT25/ERNF/UPRNT  
fond de plan : IGN BD Parcellaire  
Date d'édition : 14/04/2017

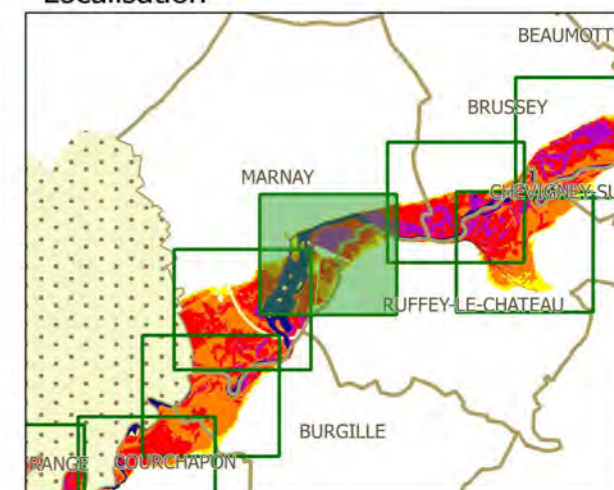








# PPRi interdépartemental de la moyenne vallée de l'Ognon

## CARTES DES ALEAS planche 6

### Localisation



### Légende

-  limites de communes
-  secteur couvert par un autre PPRi
-  hydrographie (lit mineur, plans d'eau)
-  profil et cote de référence

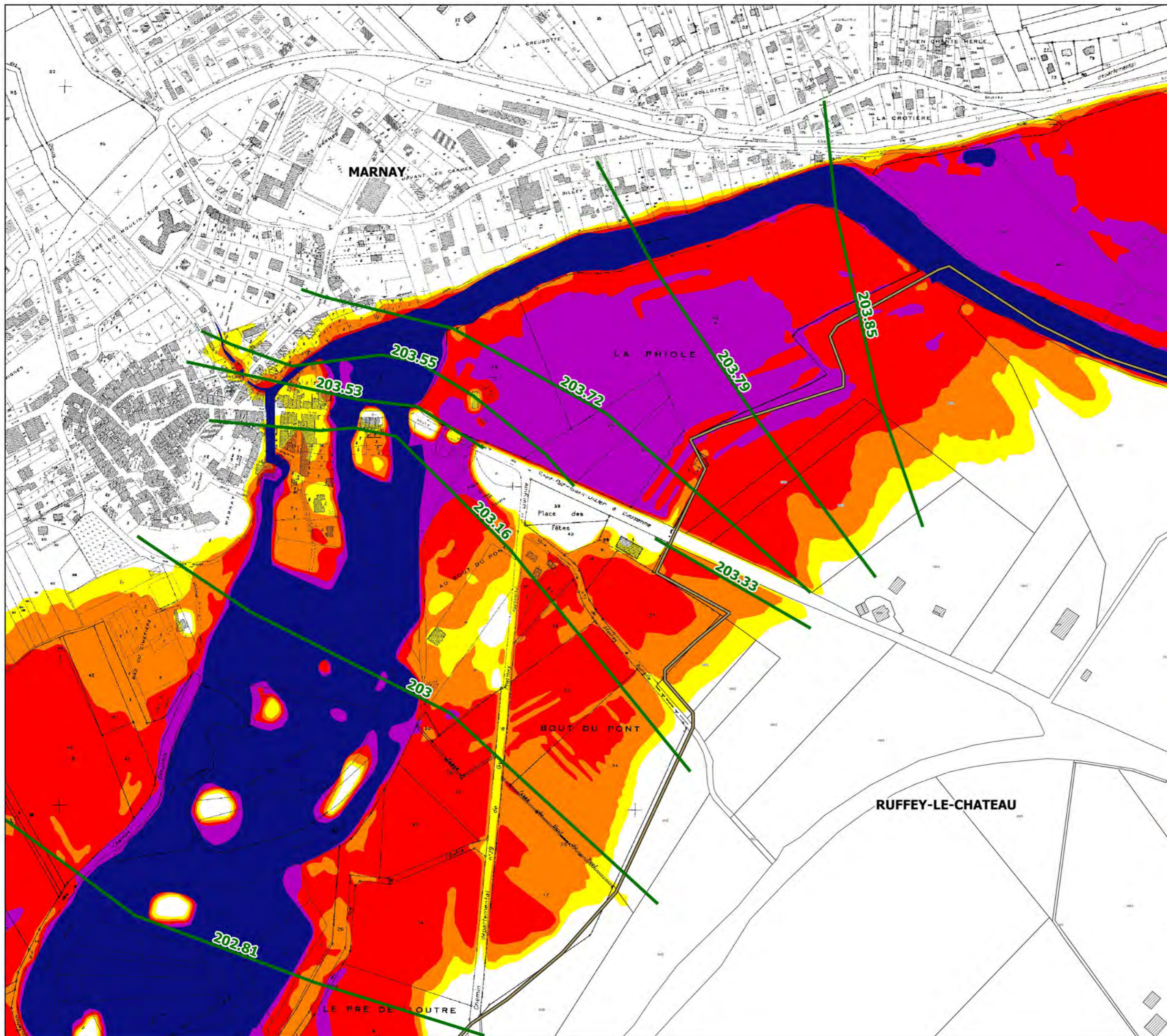
### secteurs d'aléas

-  aléa faible
-  aléa moyen
-  aléa fort
-  aléa très fort



échelle : 1/5000

source : DDT25/ERNF/UPRNT  
fond de plan : IGN BD Parcellaire  
Date d'édition : 14/04/2017

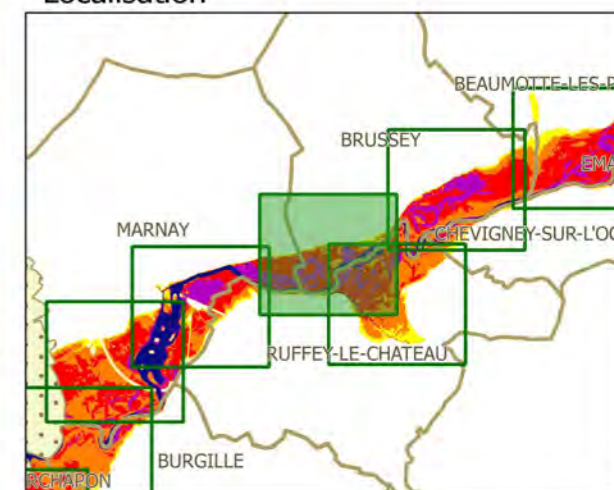




# PPRi interdépartemental de la moyenne vallée de l'Ognon

CARTES DES ALEAS  
planche 7

## Localisation



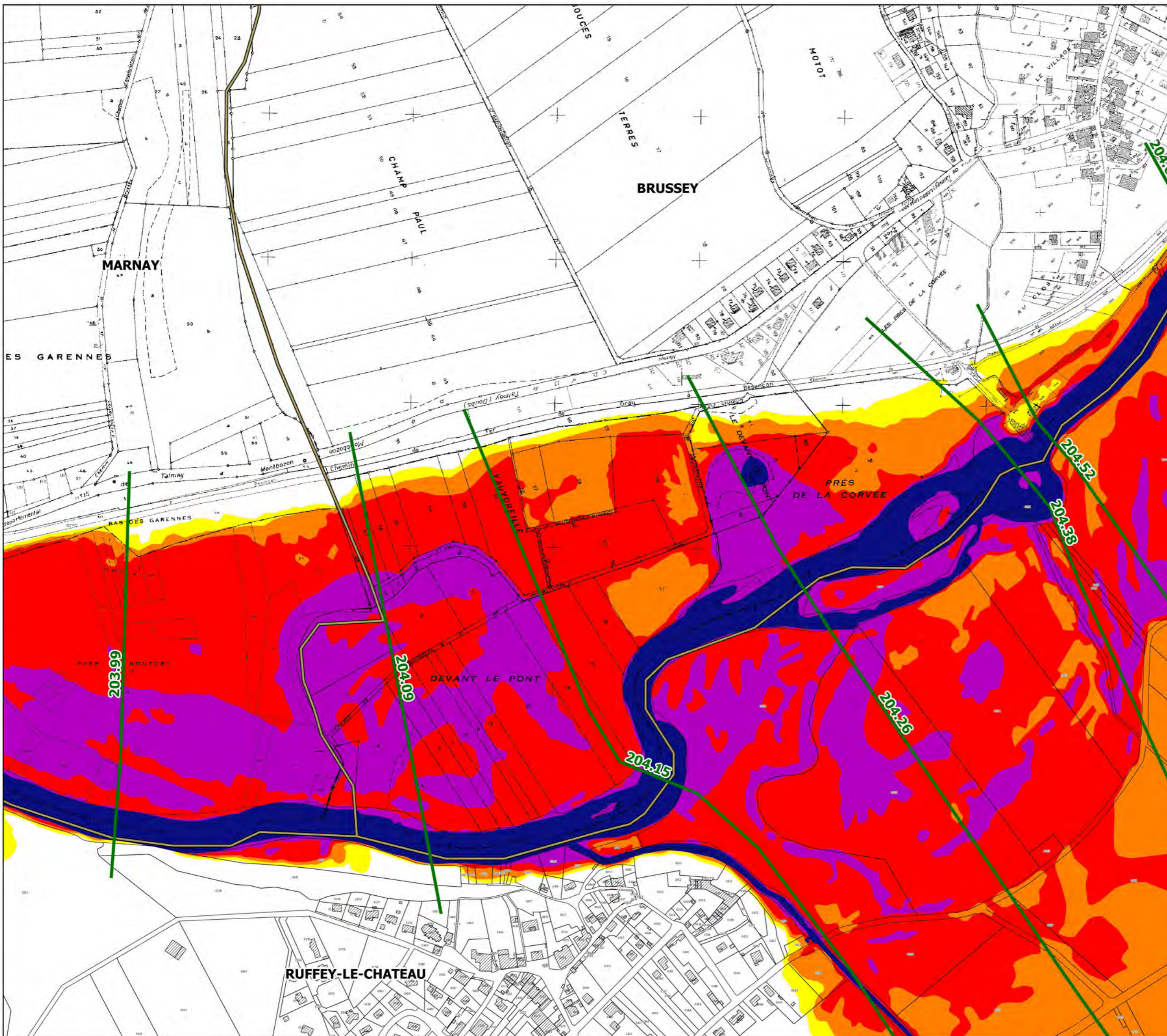
## Légende

-  limites de communes
  -  secteur couvert par un autre PPRi
  -  hydrographie (lit mineur, plans d'eau)
  -  profil et cote de référence
- secteurs d'aléas**
-  aléa faible
  -  aléa moyen
  -  aléa fort
  -  aléa très fort



échelle : 1/5000

source : DDT25/ERNF/UPRNT  
fond de plan : IGN BD Parcellaire  
Date d'édition : 14/04/2017

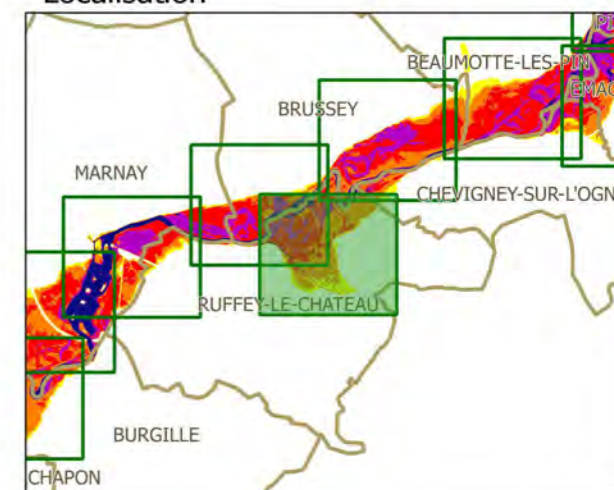




# PPRi interdépartemental de la moyenne vallée de l'Ognon

CARTES DES ALEAS  
planche 8

## Localisation



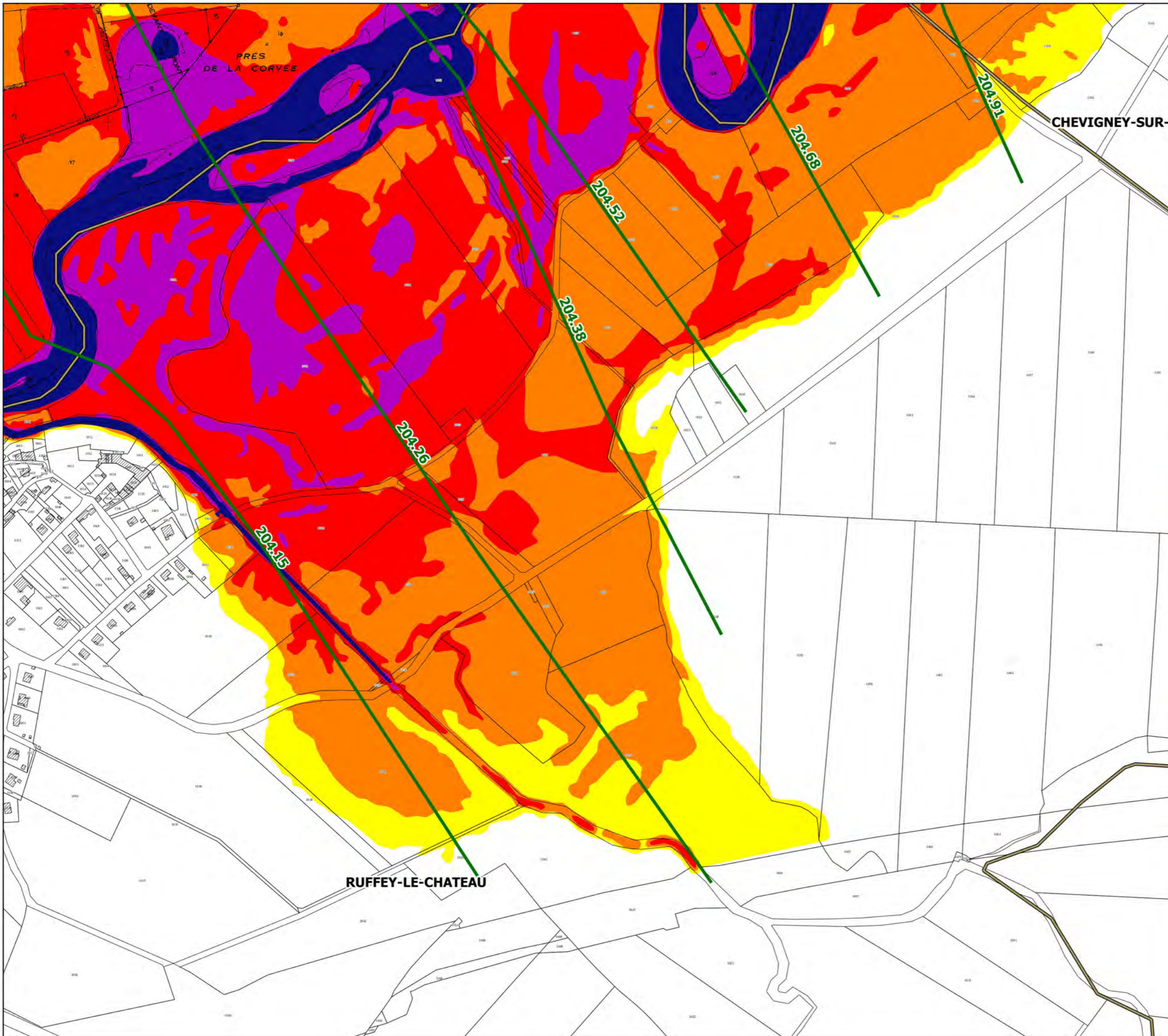
## Légende

- limites de communes
  - secteur couvert par un autre PPRi
  - hydrographie (lit mineur, plans d'eau)
  - profil et cote de référence
- secteurs d'aléas**
- aléa faible
  - aléa moyen
  - aléa fort
  - aléa très fort



échelle : 1/5000

source : DDT25/ERNF/UPRNT  
fond de plan : IGN BD Parcellaire  
Date d'édition : 14/04/2017

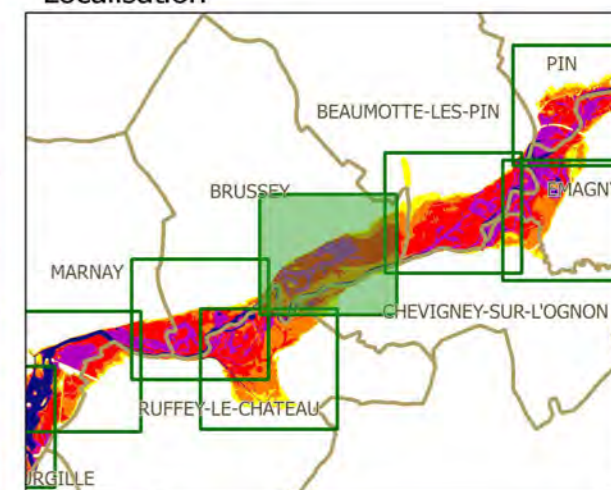




# PPRi interdépartemental de la moyenne vallée de l'Ognon

## CARTES DES ALEAS planche 9

### Localisation



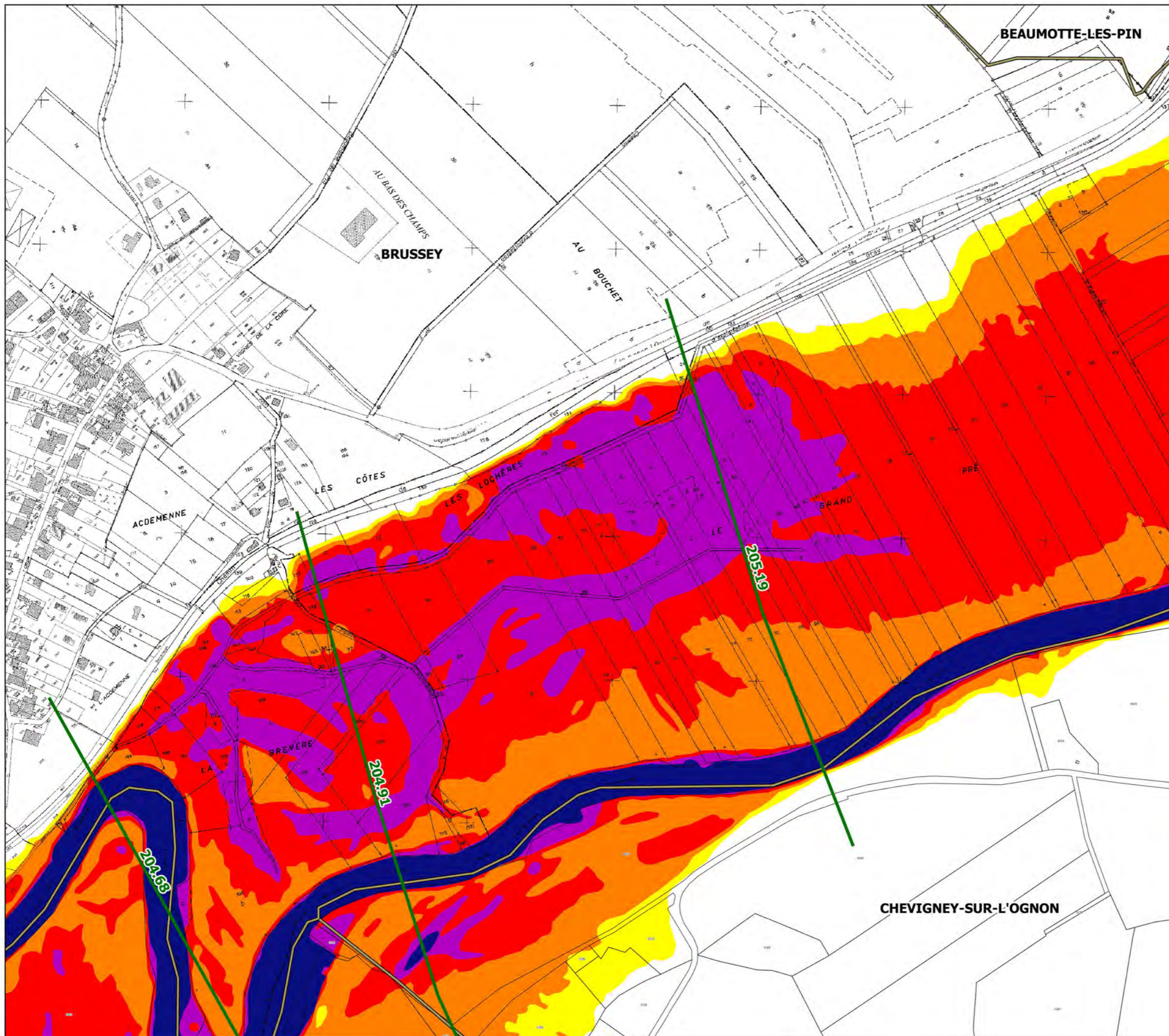
### Légende

	limites de communes
	secteur couvert par un autre PPRi
	hydrographie (lit mineur, plans d'eau)
	profil et cote de référence
<b>secteurs d'aléas</b>	
	aléa faible
	aléa moyen
	aléa fort
	aléa très fort



échelle : 1/5000

source : DDT25/ERNF/UPRNT  
fond de plan : IGN BD Parcellaire  
Date d'édition : 14/04/2017

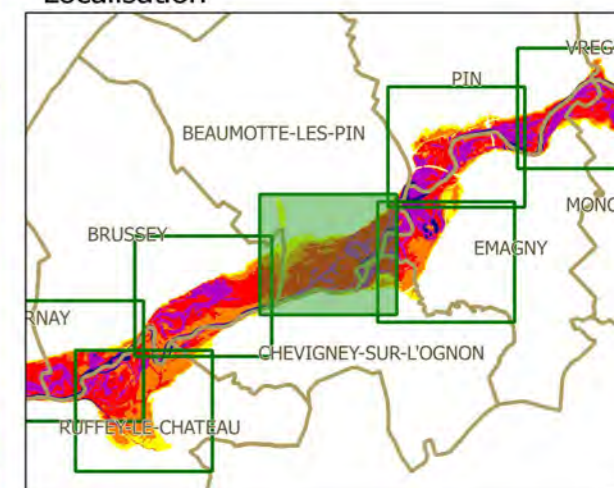




# PPRi interdépartemental de la moyenne vallée de l'Ognon

CARTES DES ALEAS  
planche 10

## Localisation



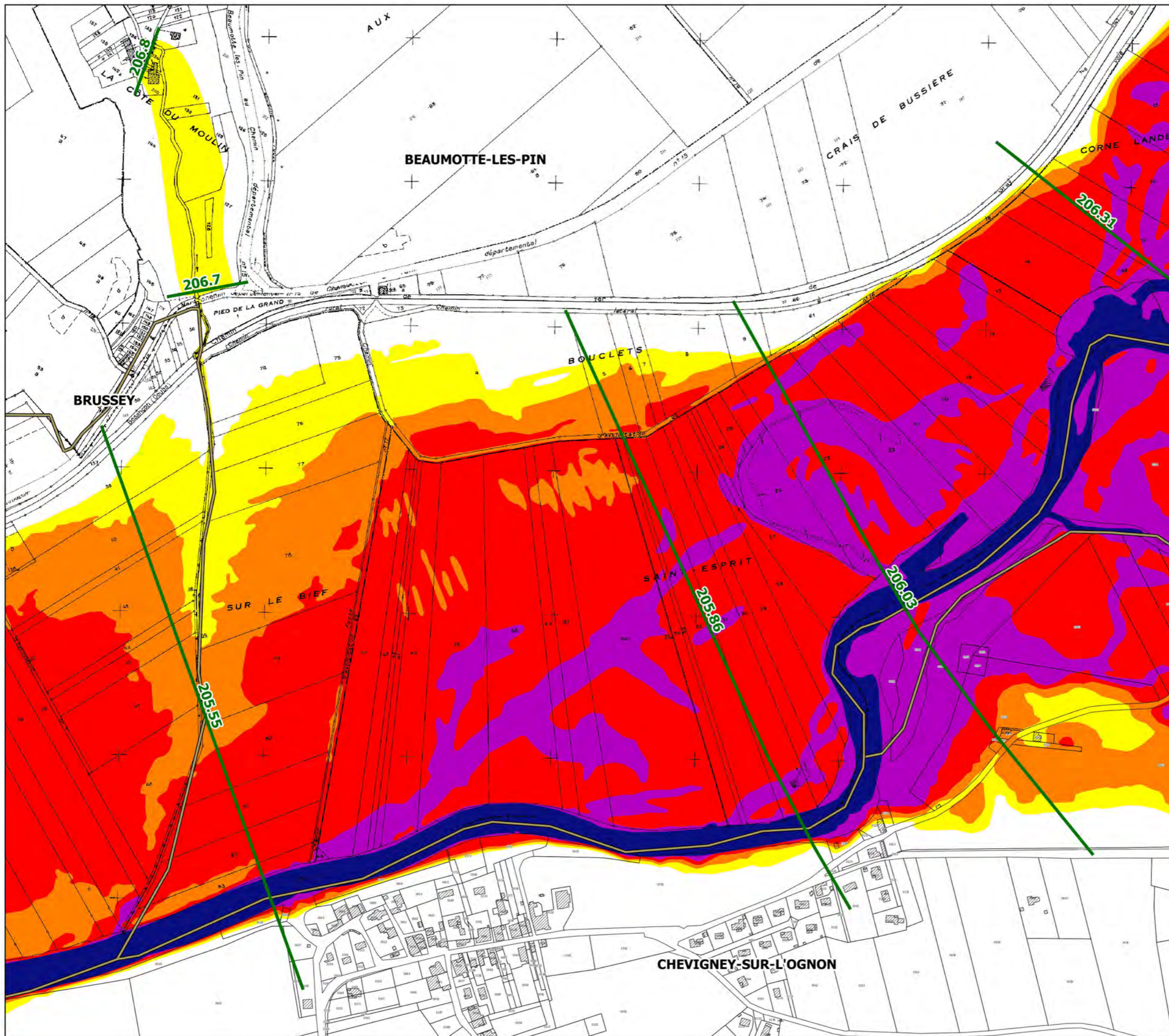
## Légende

-  limites de communes
  -  secteur couvert par un autre PPRi
  -  hydrographie (lit mineur, plans d'eau)
  -  profil et cote de référence
- secteurs d'aléas**
-  aléa faible
  -  aléa moyen
  -  aléa fort
  -  aléa très fort



échelle : 1/5000

source : DDT25/ERNF/UPRNT  
fond de plan : IGN BD Parcellaire  
Date d'édition : 14/04/2017

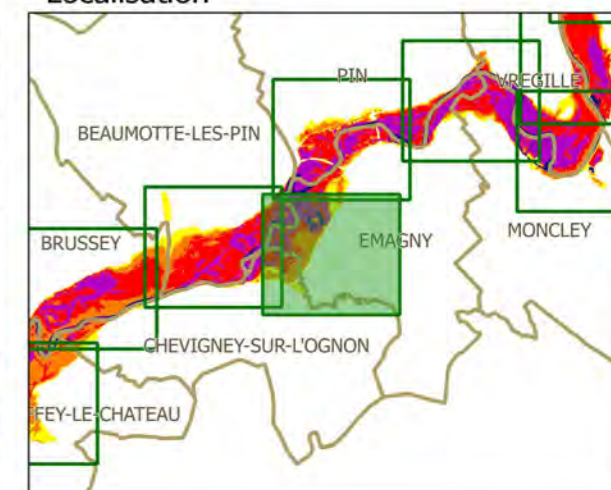




# PPRi interdépartemental de la moyenne vallée de l'Ognon

CARTES DES ALEAS  
planche 11

## Localisation



## Légende

- limites de communes
- secteur couvert par un autre PPRi
- hydrographie (lit mineur, plans d'eau)
- profil et cote de référence

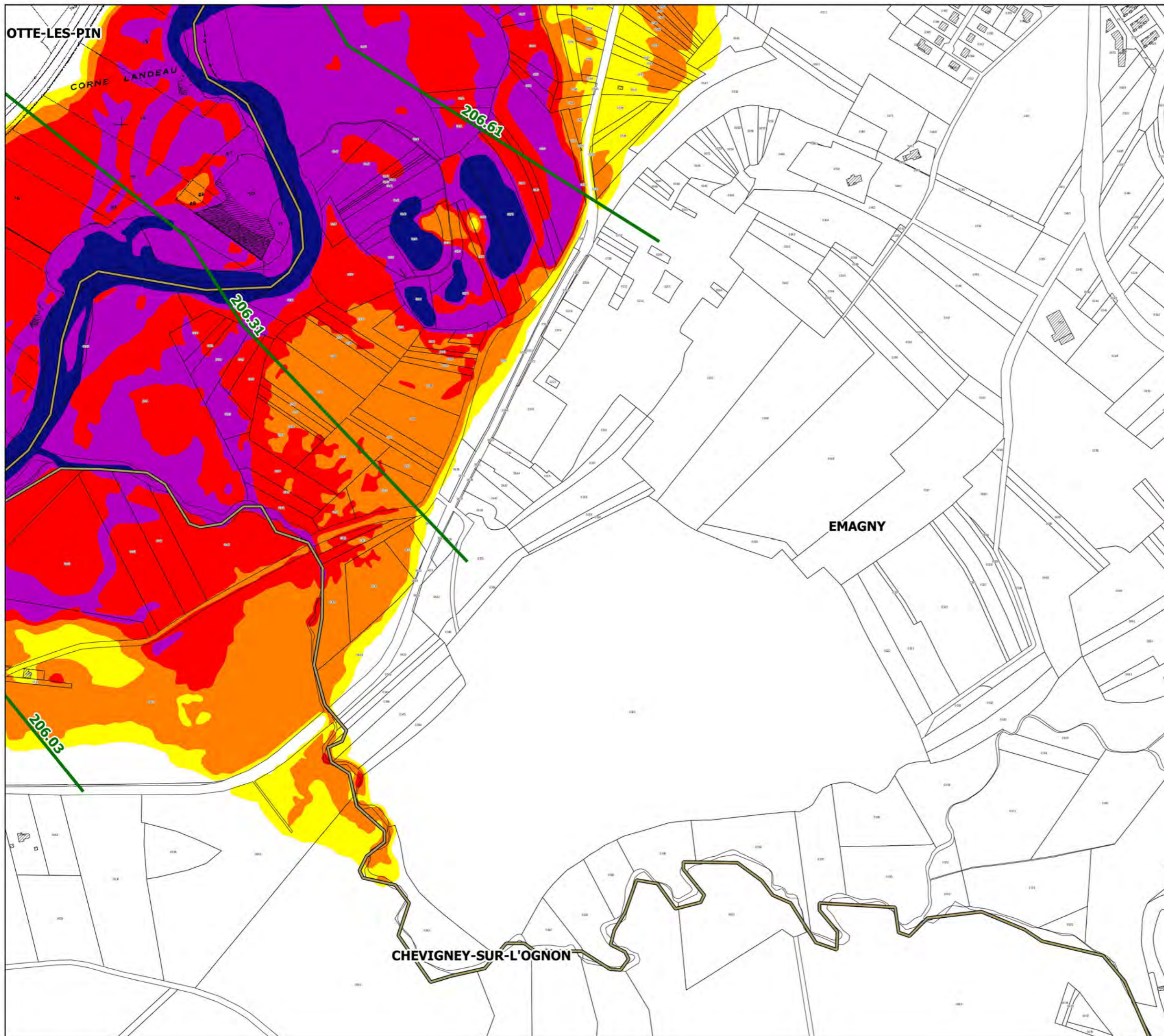
### secteurs d'aléas

- aléa faible
- aléa moyen
- aléa fort
- aléa très fort



échelle : 1/5000

source : DDT25/ERNF/UPRNT  
fond de plan : IGN BD Parcellaire  
Date d'édition : 14/04/2017

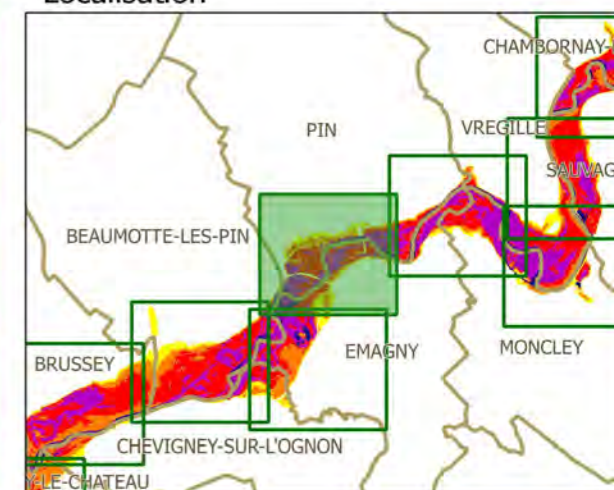




# PPRi interdépartemental de la moyenne vallée de l'Ognon

CARTES DES ALEAS  
planche 12

## Localisation



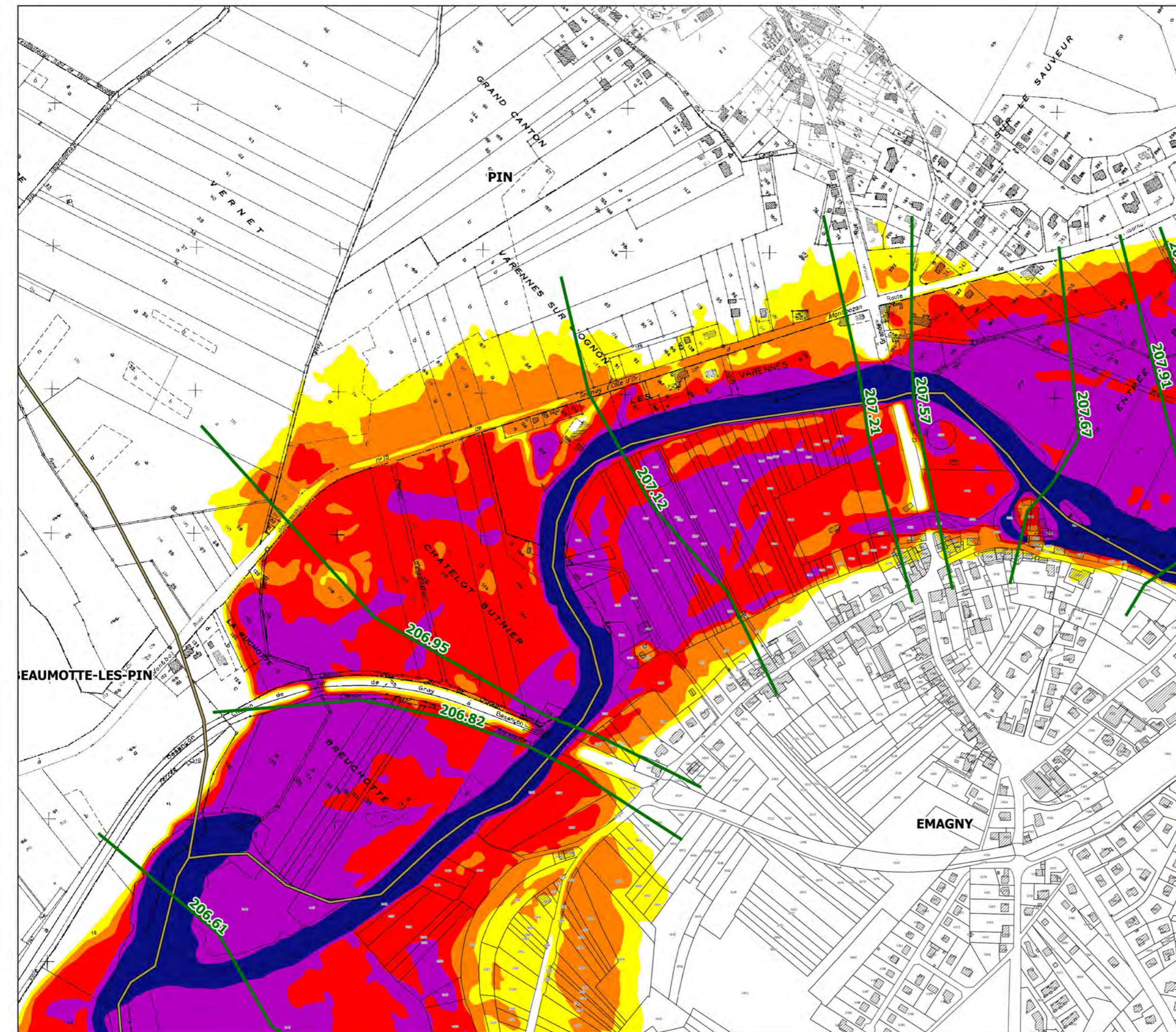
## Légende

	limites de communes
	secteur couvert par un autre PPRi
	hydrographie (lit mineur, plans d'eau)
	profil et cote de référence
<b>secteurs d'aléas</b>	
	aléa faible
	aléa moyen
	aléa fort
	aléa très fort



échelle : 1/5000

source : DDT25/ERNF/UPRNT  
fond de plan : IGN BD Parcellaire  
Date d'édition : 14/04/2017

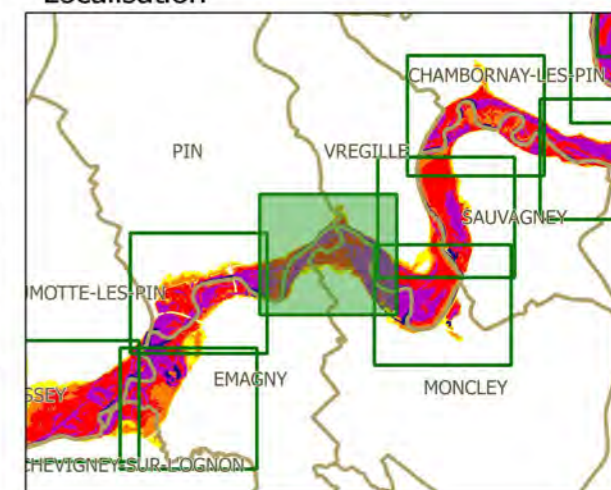




# PPRi interdépartemental de la moyenne vallée de l'Ognon

CARTES DES ALEAS  
planche 13

## Localisation



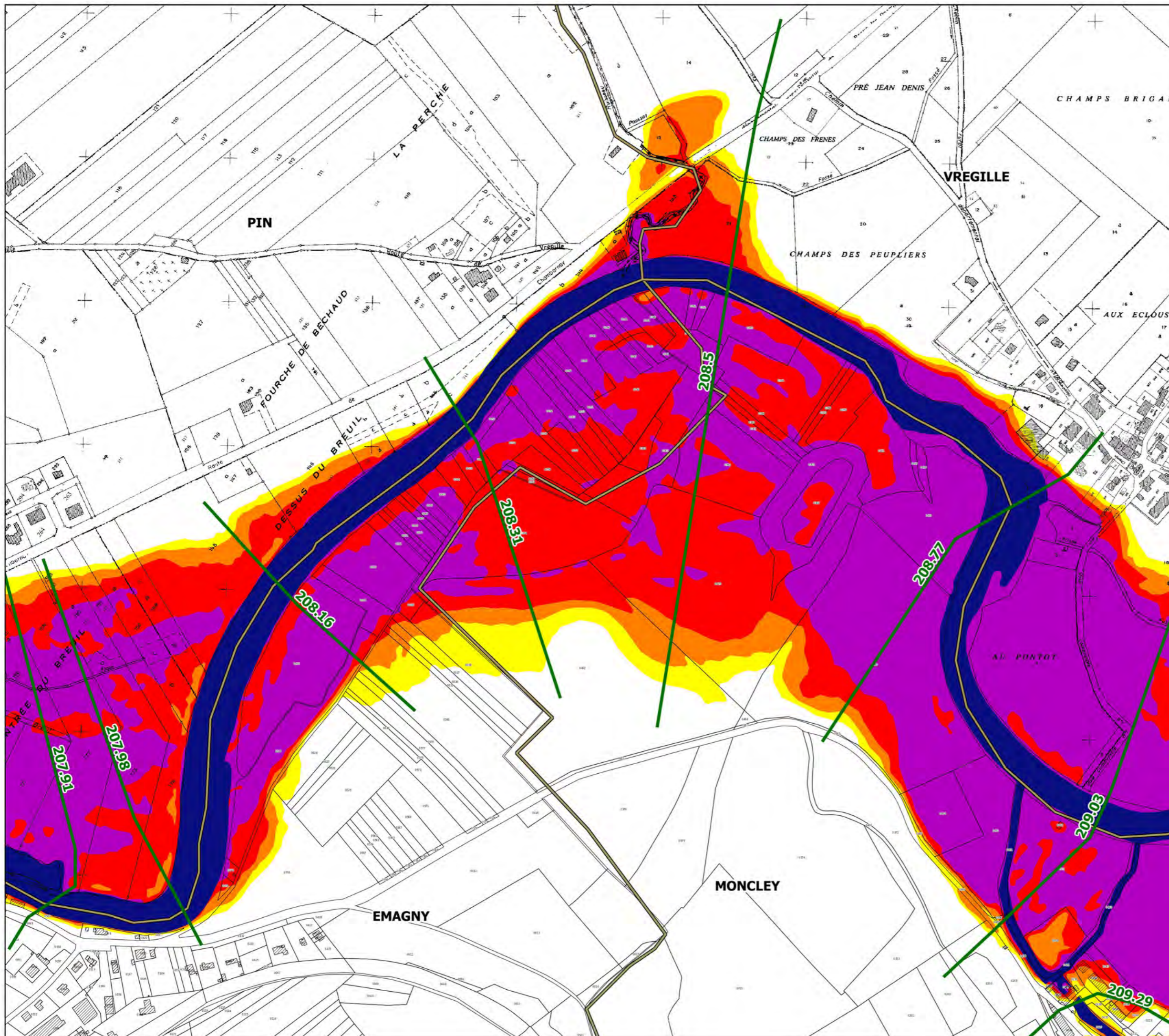
## Légende

	limites de communes
	secteur couvert par un autre PPRi
	hydrographie (lit mineur, plans d'eau)
	profil et cote de référence
<b>secteurs d'aléas</b>	
	aléa faible
	aléa moyen
	aléa fort
	aléa très fort



échelle : 1/5000

source : DDT25/ERNF/UPRNT  
fond de plan : IGN BD Parcellaire  
Date d'édition : 14/04/2017

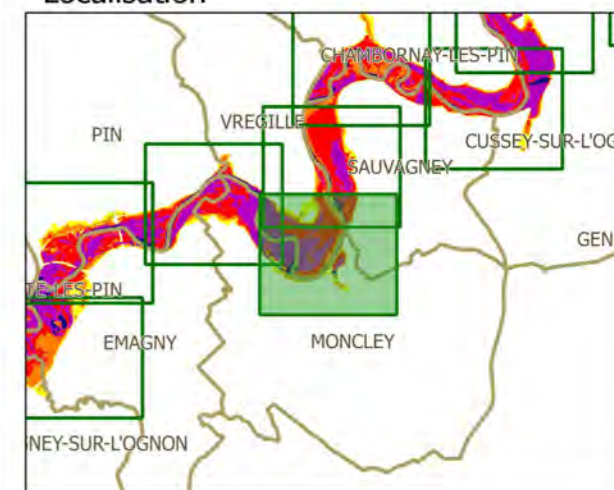




# PPRi interdépartemental de la moyenne vallée de l'Ognon

CARTES DES ALEAS  
planche 14

## Localisation



## Légende

- limites de communes
- secteur couvert par un autre PPRi
- hydrographie (lit mineur, plans d'eau)
- profil et cote de référence

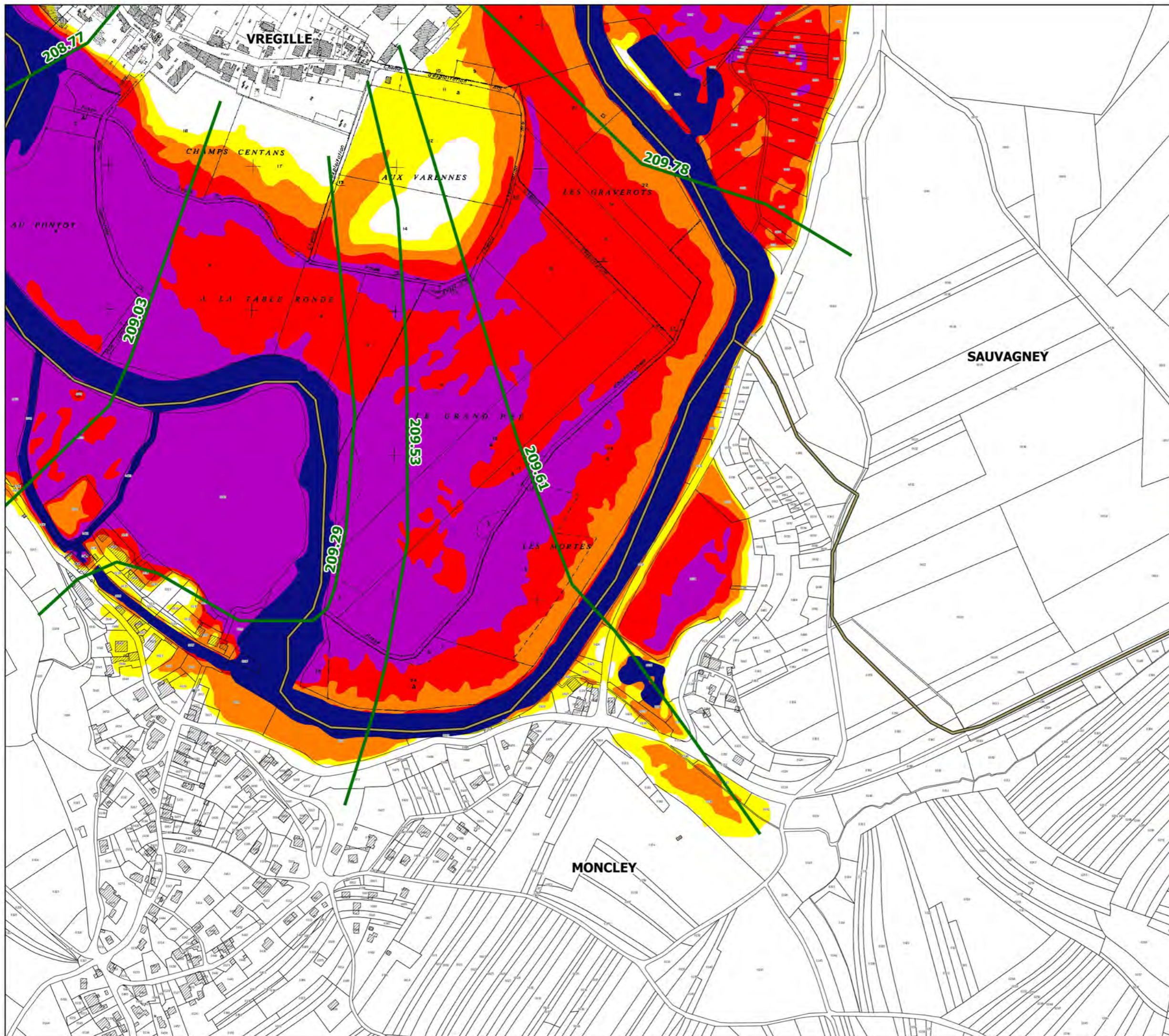
## secteurs d'aléas

- aléa faible
- aléa moyen
- aléa fort
- aléa très fort



échelle : 1/5000

source : DDT25/ERNF/UPRNT  
fond de plan : IGN BD Parcellaire  
Date d'édition : 14/04/2017

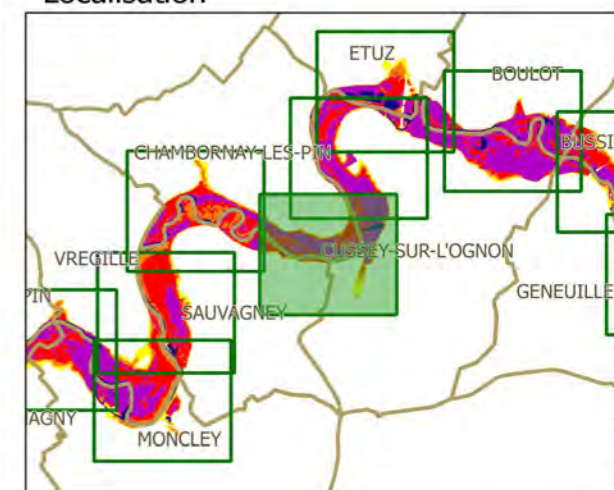




# PPRi interdépartemental de la moyenne vallée de l'Ognon

## CARTES DES ALEAS planche 17

### Localisation



### Légende

- limites de communes
- secteur couvert par un autre PPRi
- hydrographie (lit mineur, plans d'eau)
- profil et cote de référence

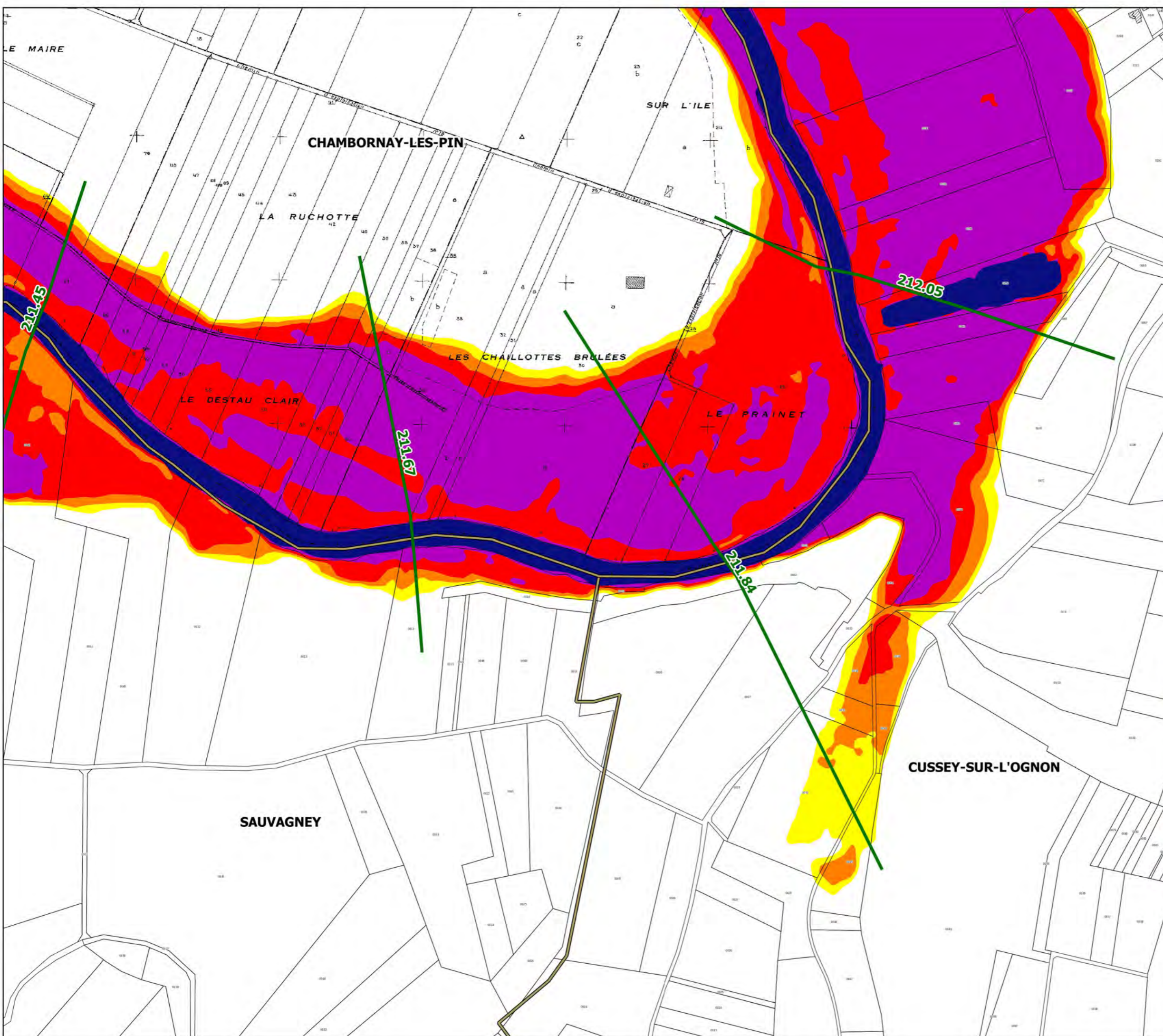
### secteurs d'aléas

- aléa faible
- aléa moyen
- aléa fort
- aléa très fort



échelle : 1/5000

source : DDT25/ERNF/UPRNT  
fond de plan : IGN BD Parcellaire  
Date d'édition : 14/04/2017

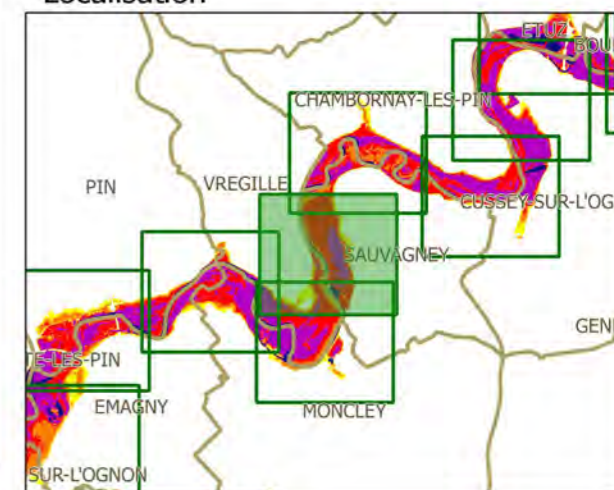








# PPRi interdépartemental de la moyenne vallée de l'Ognon

CARTES DES ALEAS  
planche 15

## Localisation



## Légende

-  limites de communes
-  secteur couvert par un autre PPRi
-  hydrographie (lit mineur, plans d'eau)
-  profil et cote de référence

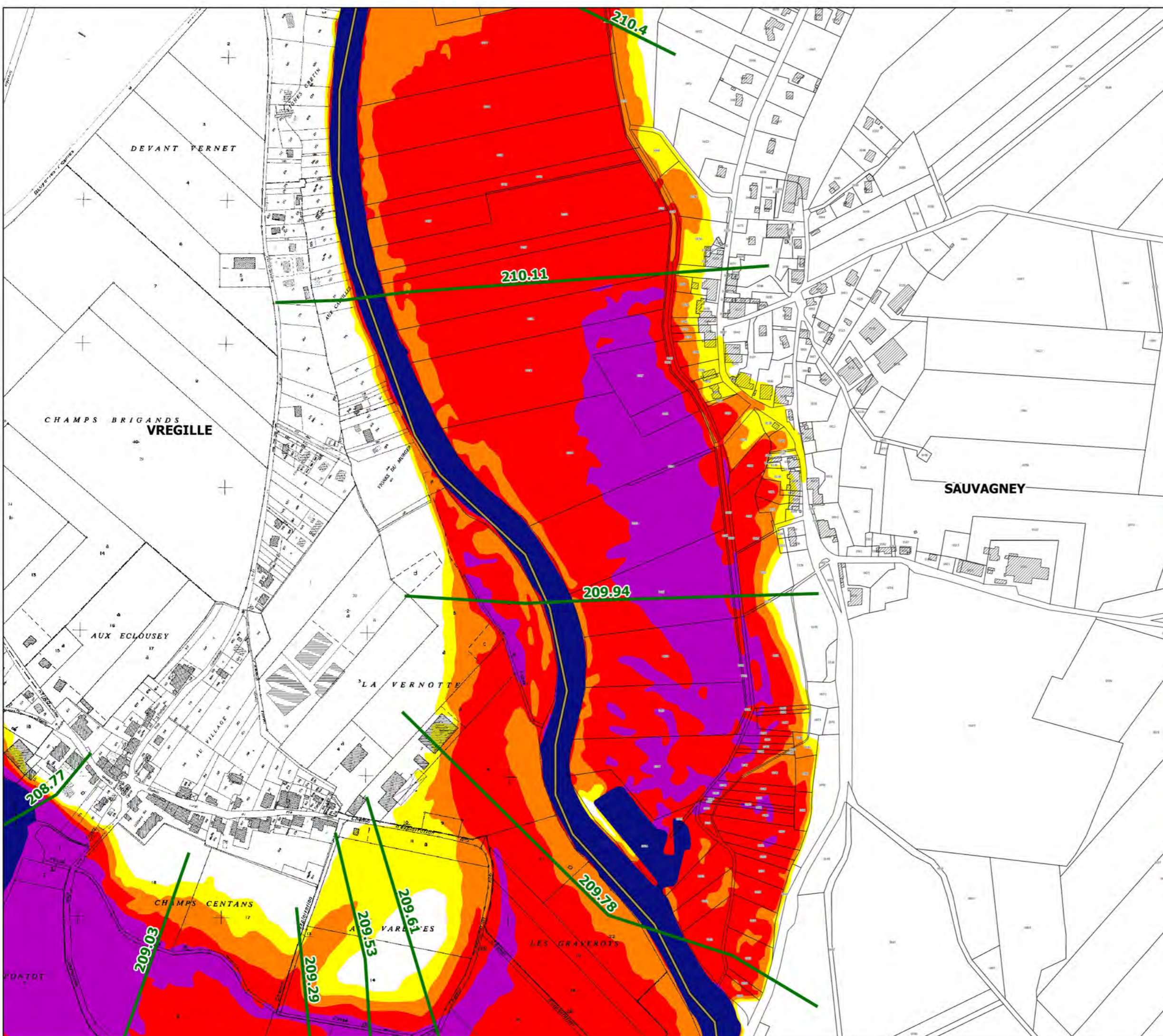
## secteurs d'aléas

-  aléa faible
-  aléa moyen
-  aléa fort
-  aléa très fort



échelle : 1/5000

source : DDT25/ERNF/UPRNT  
fond de plan : IGN BD Parcellaire  
Date d'édition : 14/04/2017





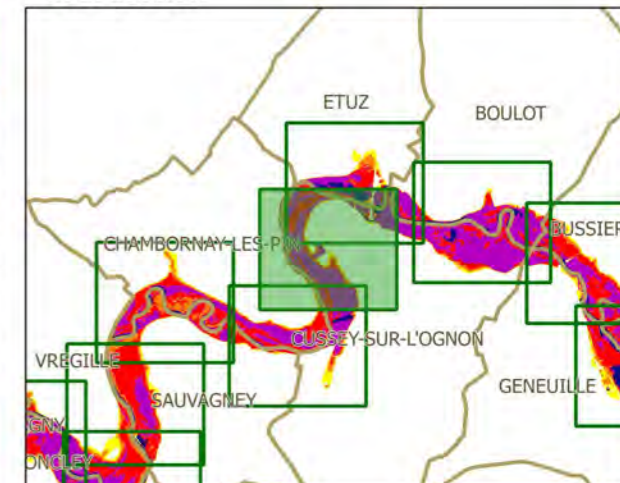




# PPRi interdépartemental de la moyenne vallée de l'Ognon

CARTES DES ALEAS  
planche 18

Localisation



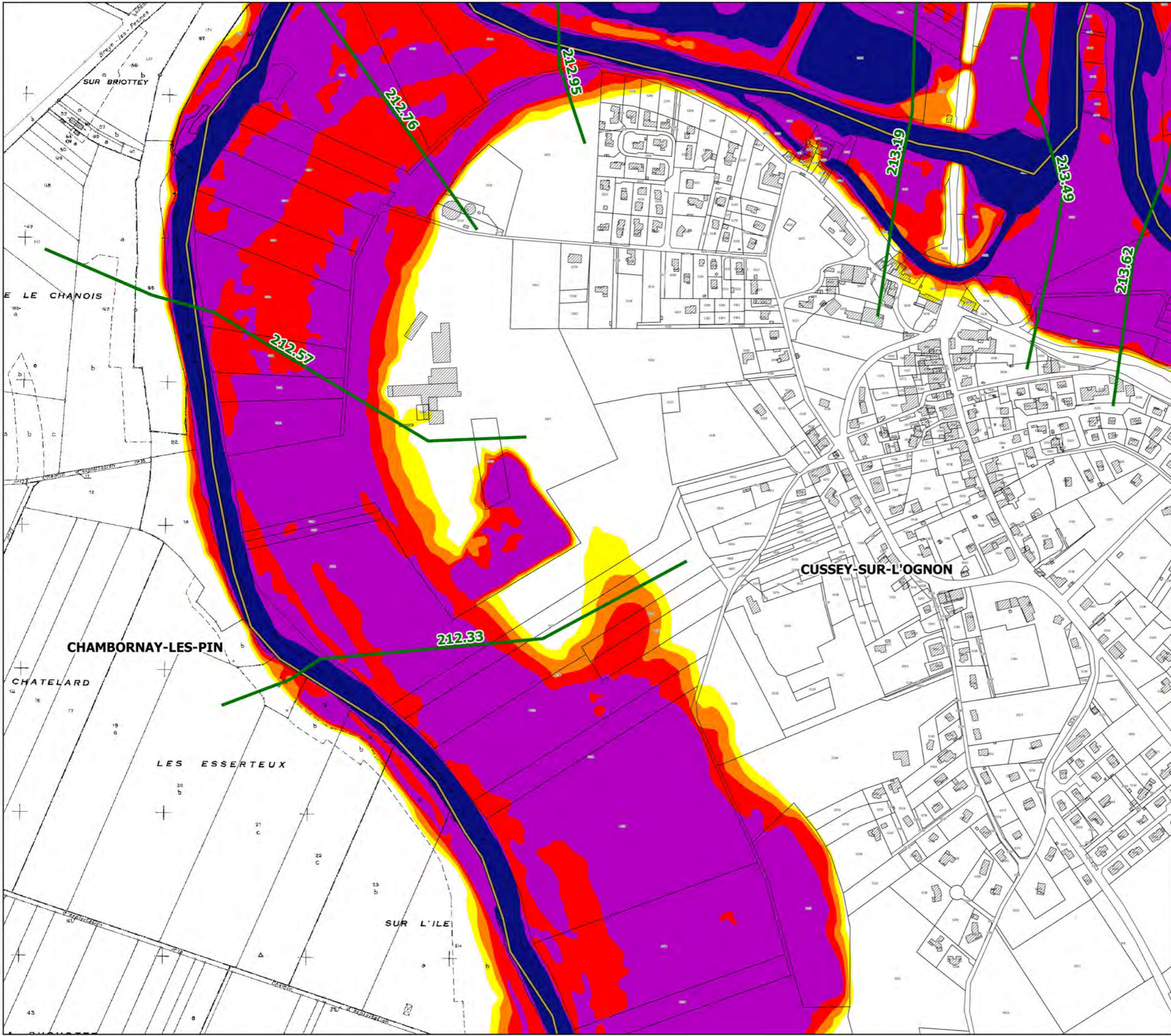
Légende

-  limites de communes
  -  secteur couvert par un autre PPRi
  -  hydrographie (lit mineur, plans d'eau)
  -  profil et cote de référence
- secteurs d'aléas**
-  aléa faible
  -  aléa moyen
  -  aléa fort
  -  aléa très fort



échelle : 1/5000

source : DDT25/ERNF/UPRNT  
fond de plan : IGN BD Parcellaire  
Date d'édition : 14/04/2017

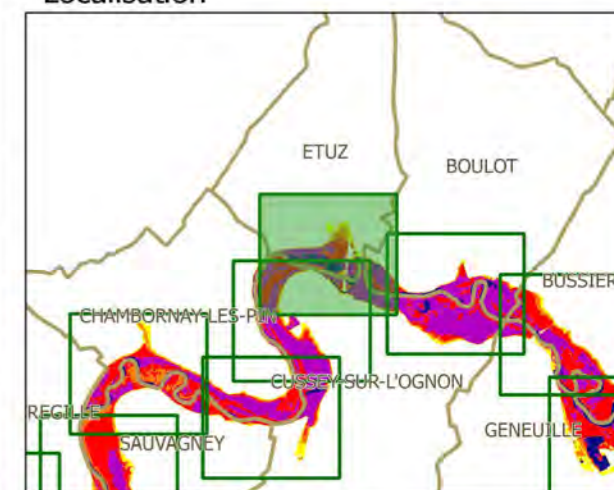




# PPRi interdépartemental de la moyenne vallée de l'Ognon

## CARTES DES ALEAS planche 19

### Localisation



### Légende

- limites de communes
  - ▨ secteur couvert par un autre PPRi
  - hydrographie (lit mineur, plans d'eau)
  - profil et cote de référence
- secteurs d'aléas**
- aléa faible
  - aléa moyen
  - aléa fort
  - aléa très fort



échelle : 1/5000

source : DDT25/ERNF/UPRNT  
fond de plan : IGN BD Parcellaire  
Date d'édition : 14/04/2017

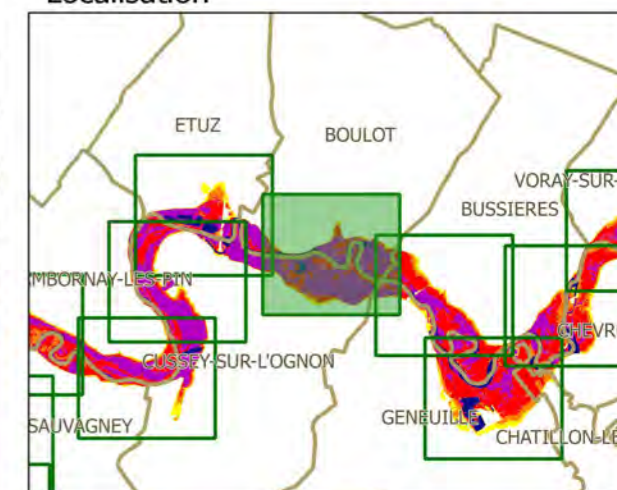




# PPRi interdépartemental de la moyenne vallée de l'Ognon

CARTES DES ALEAS  
planche 20

## Localisation



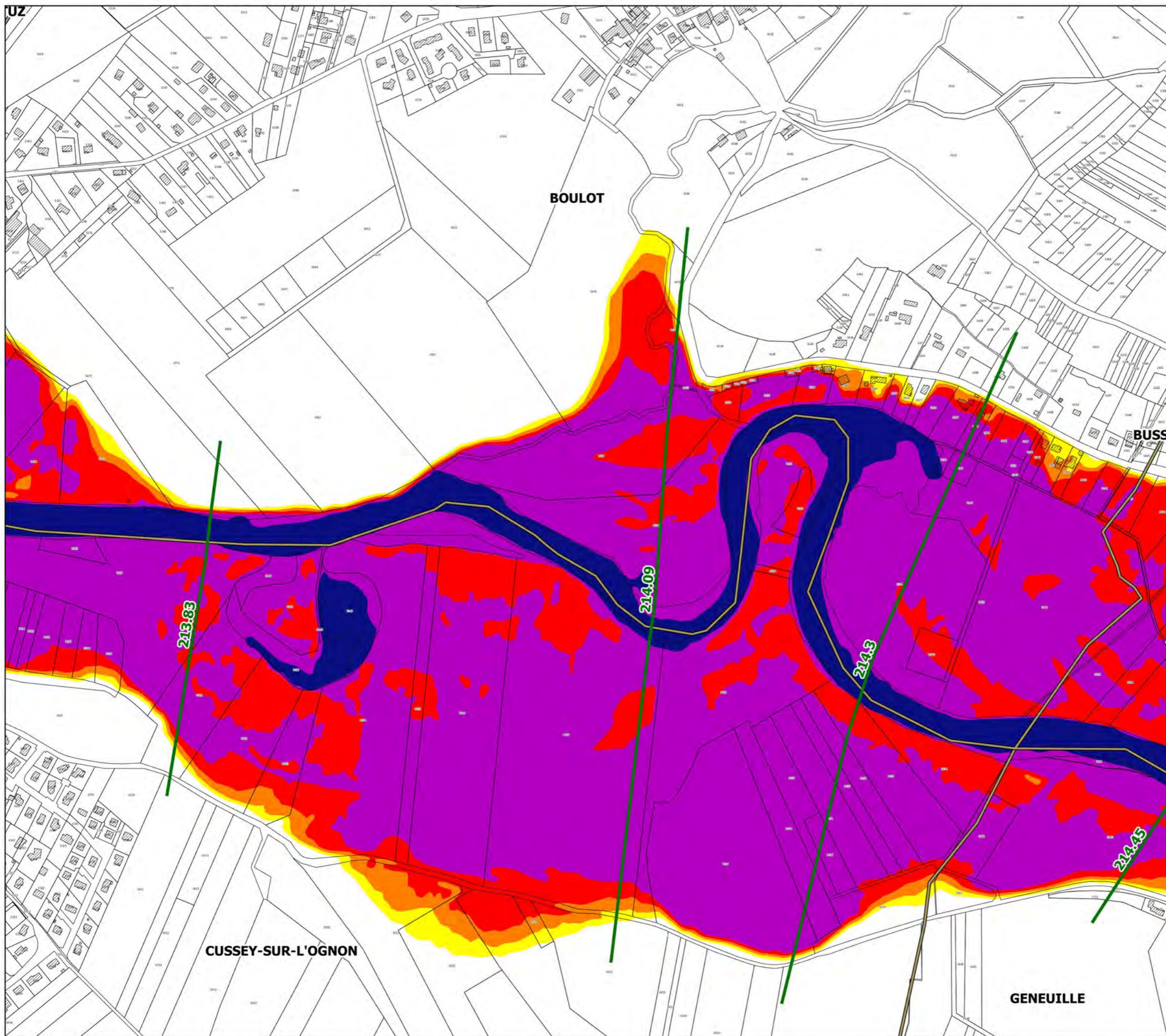
## Légende

	limites de communes
	secteur couvert par un autre PPRi
	hydrographie (lit mineur, plans d'eau)
	profil et cote de référence
<b>secteurs d'aléas</b>	
	aléa faible
	aléa moyen
	aléa fort
	aléa très fort



échelle : 1/5000

source : DDT25/ERNF/UPRNT  
fond de plan : IGN BD Parcellaire  
Date d'édition : 14/04/2017

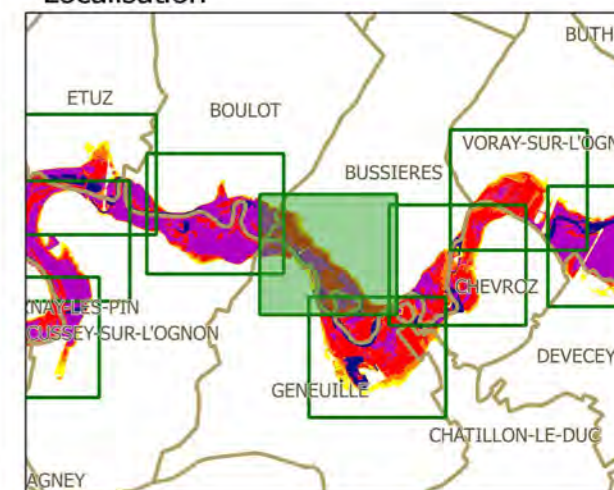




# PPRi interdépartemental de la moyenne vallée de l'Ognon

CARTES DES ALEAS  
planche 21

## Localisation



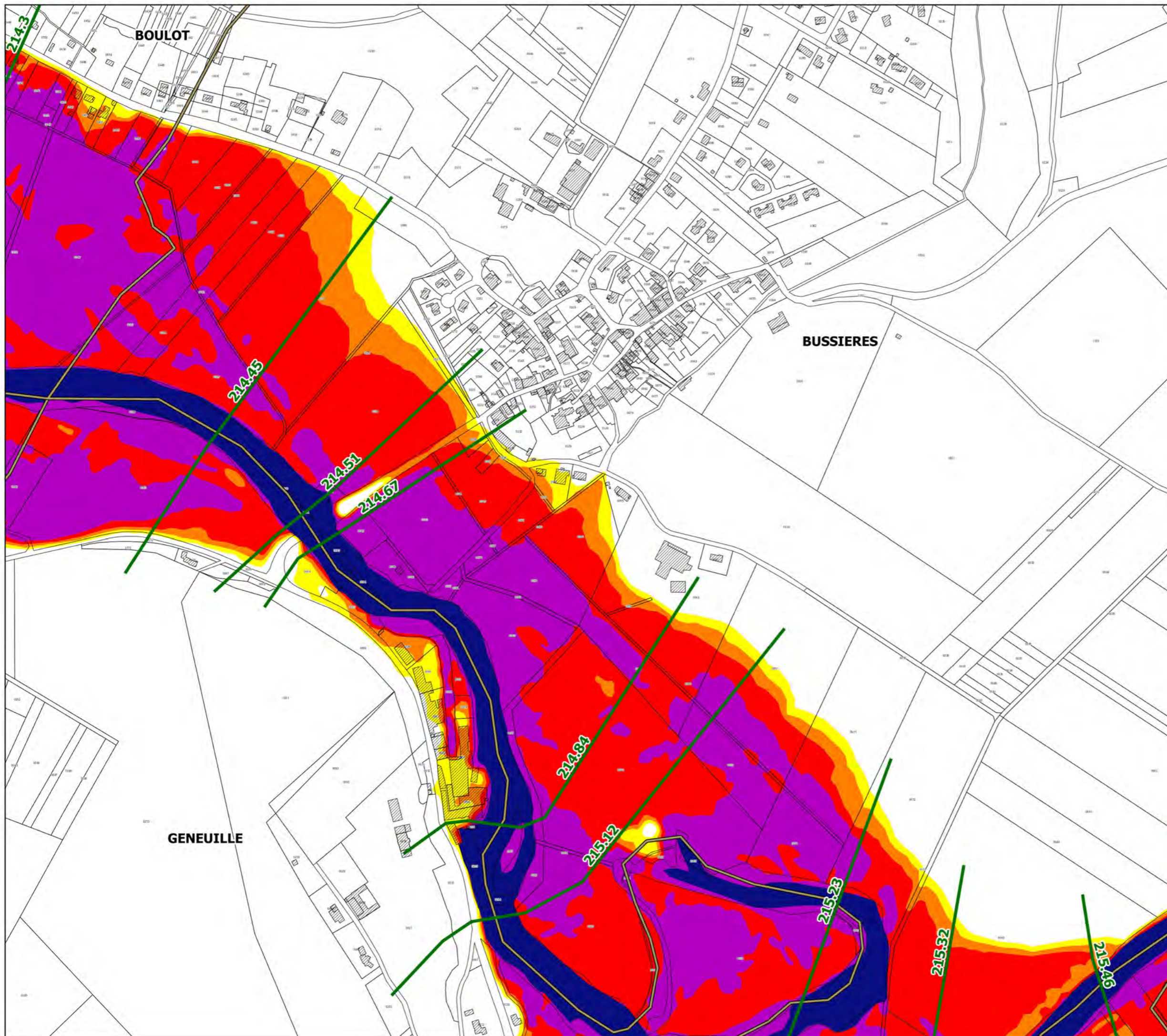
## Légende

-  limites de communes
  -  secteur couvert par un autre PPRi
  -  hydrographie (lit mineur, plans d'eau)
  -  profil et cote de référence
- secteurs d'aléas**
-  aléa faible
  -  aléa moyen
  -  aléa fort
  -  aléa très fort



échelle : 1/5000

source : DDT25/ERNF/UPRNT  
fond de plan : IGN BD Parcellaire  
Date d'édition : 14/04/2017

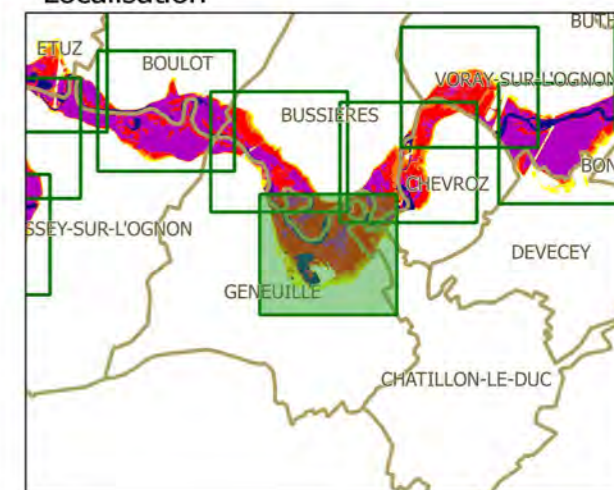




# PPRi interdépartemental de la moyenne vallée de l'Ognon

CARTES DES ALEAS  
planche 22

## Localisation



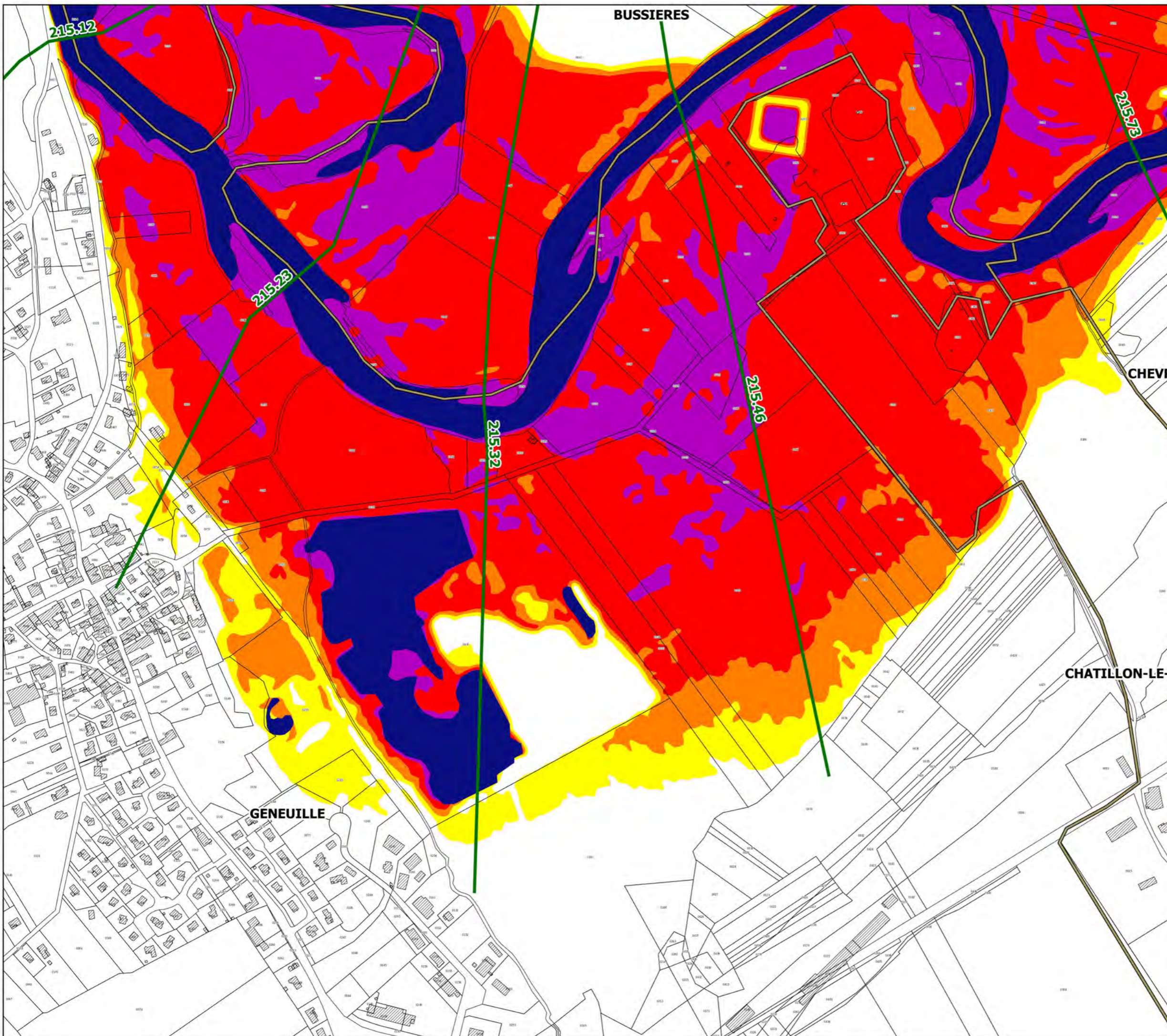
## Légende

- limites de communes
  - ▨ secteur couvert par un autre PPRi
  - hydrographie (lit mineur, plans d'eau)
  - profil et cote de référence
- secteurs d'aléas**
- aléa faible
  - aléa moyen
  - aléa fort
  - aléa très fort



échelle : 1/5000

source : DDT25/ERNF/UPRNT  
fond de plan : IGN BD Parcellaire  
Date d'édition : 14/04/2017

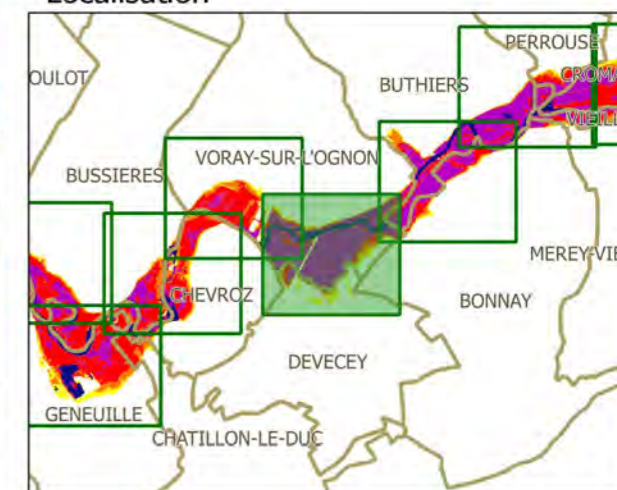




# PPRi interdépartemental de la moyenne vallée de l'Ognon

CARTES DES ALEAS  
planche 25

## Localisation

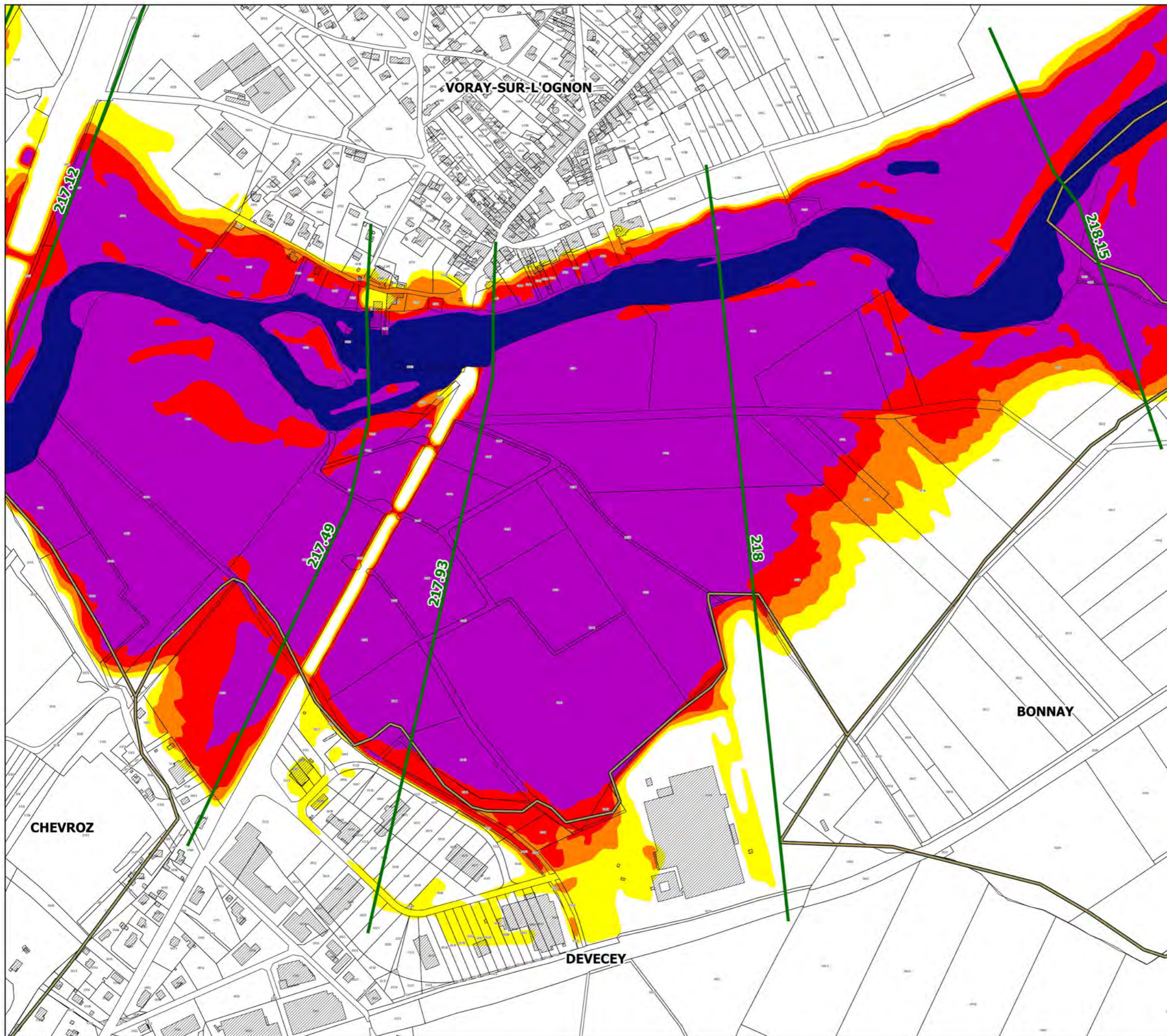


## Légende



échelle : 1/5000

source : DDT25/ERNF/UPRNT  
fond de plan : IGN BD Parcellaire  
Date d'édition : 14/04/2017

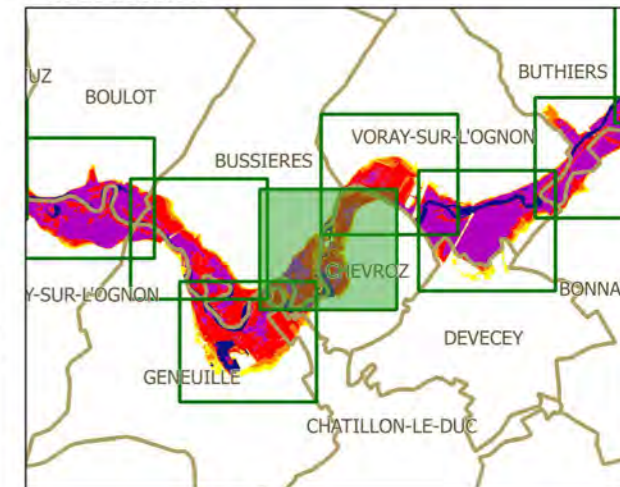




# PPRi interdépartemental de la moyenne vallée de l'Ognon

CARTES DES ALEAS  
planche 23

## Localisation

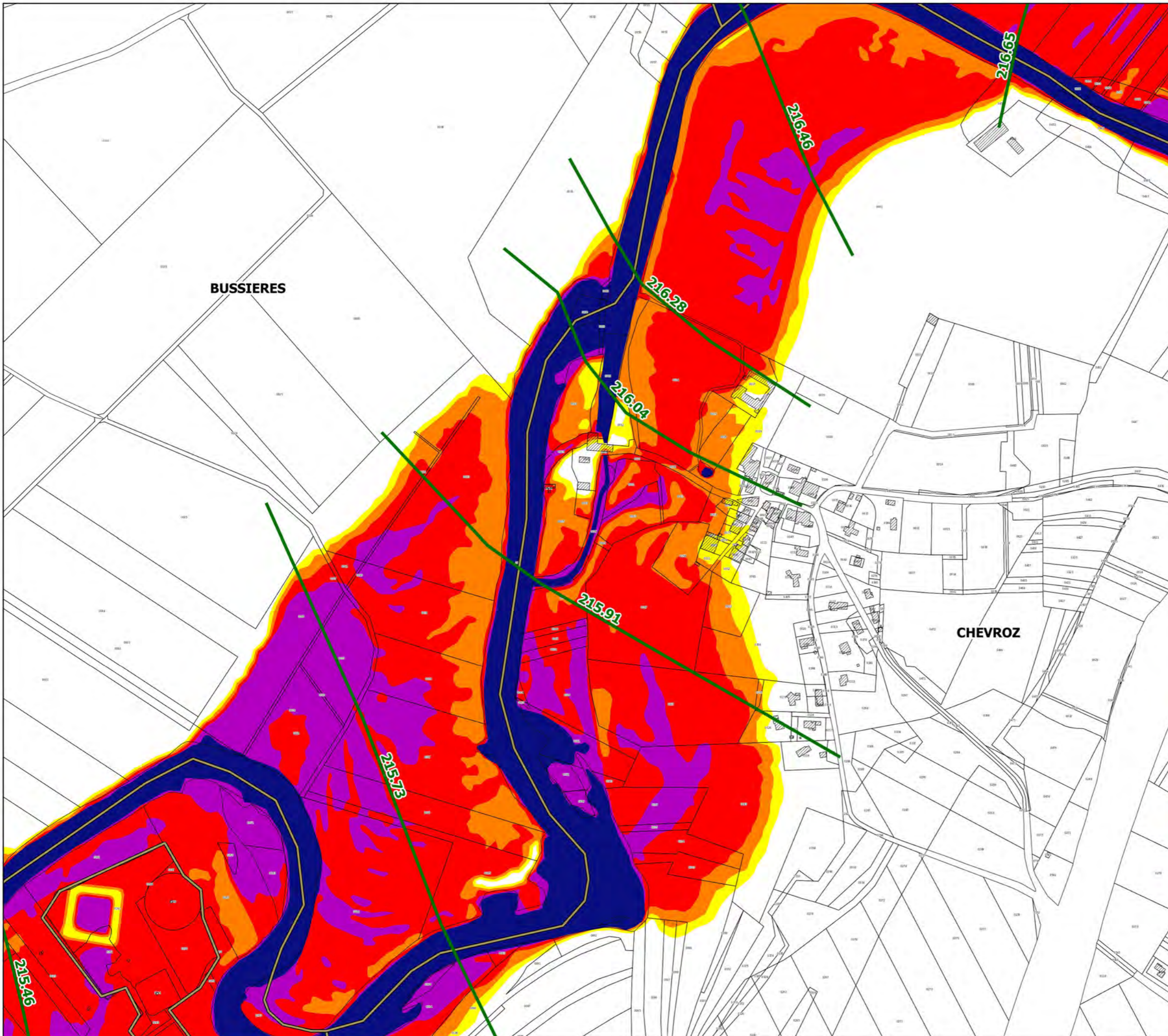


## Légende



échelle : 1/5000

source : DDT25/ERNF/UPRNT  
fond de plan : IGN BD Parcellaire  
Date d'édition : 14/04/2017

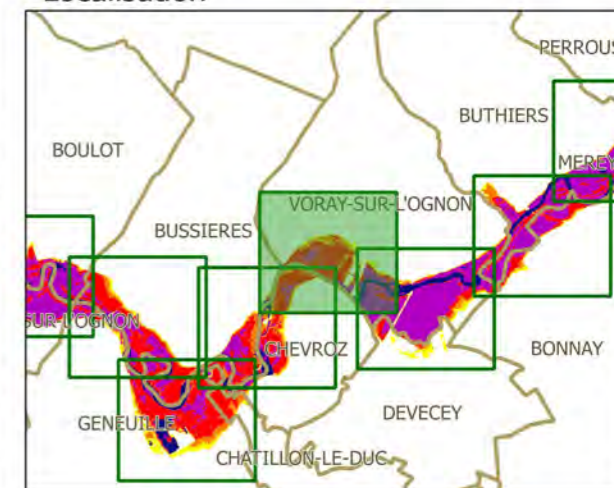




# PPRi interdépartemental de la moyenne vallée de l'Ognon

## CARTES DES ALEAS planche 24

### Localisation

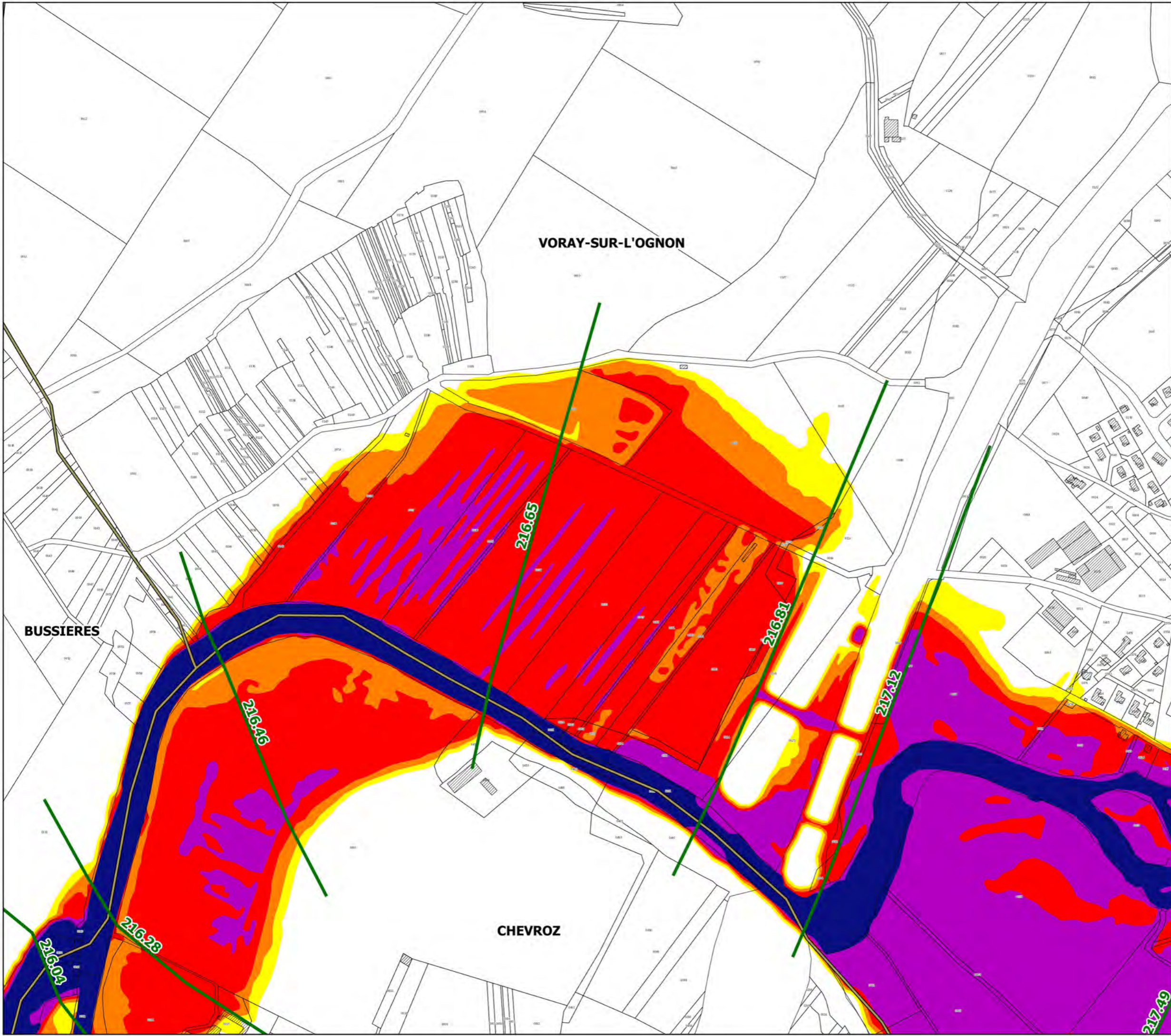


### Légende



échelle : 1/5000

source : DDT25/ERNF/UPRNT  
fond de plan : IGN BD Parcellaire  
Date d'édition : 14/04/2017

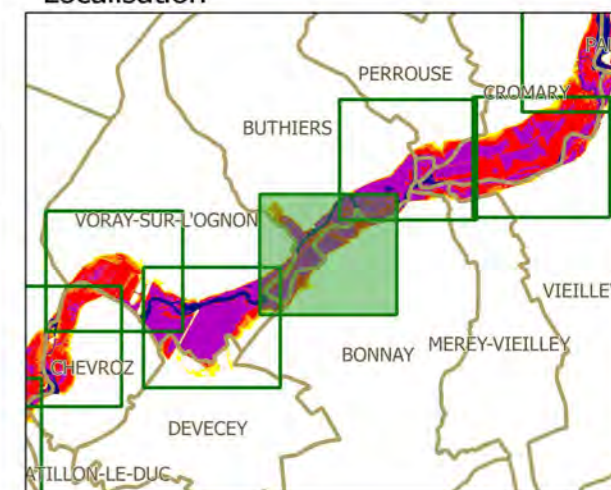




# PPRi interdépartemental de la moyenne vallée de l'Ognon

CARTES DES ALEAS  
planche 26

## Localisation



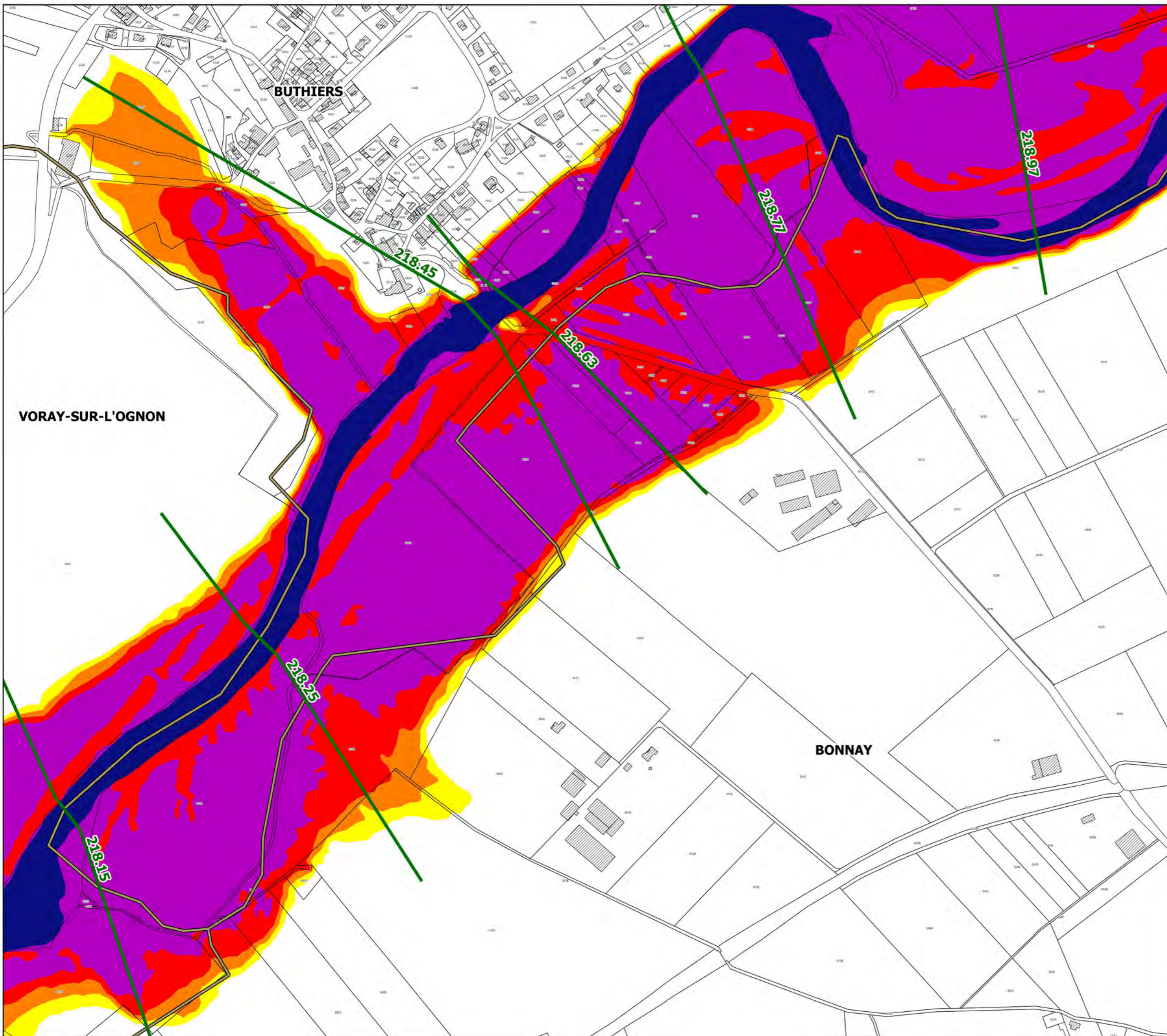
## Légende

- limites de communes
  - secteur couvert par un autre PPRi
  - hydrographie (lit mineur, plans d'eau)
  - profil et cote de référence
- secteurs d'aléas**
- aléa faible
  - aléa moyen
  - aléa fort
  - aléa très fort



échelle : 1/5000

source : DDT25/ERNF/UPRNT  
fond de plan : IGN BD Parcellaire  
Date d'édition : 14/04/2017

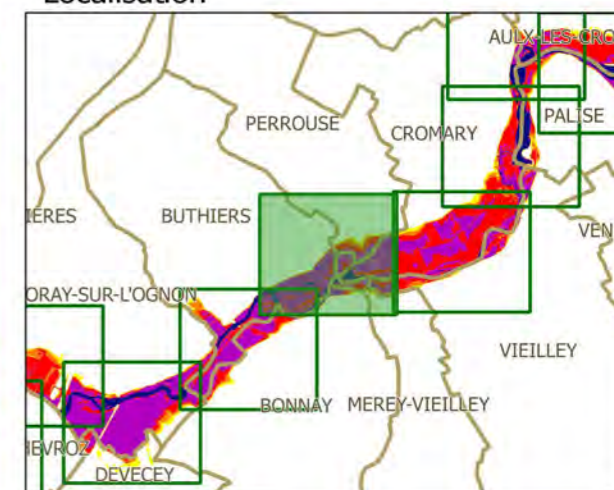




# PPRi interdépartemental de la moyenne vallée de l'Ognon

CARTES DES ALEAS  
planche 27

## Localisation



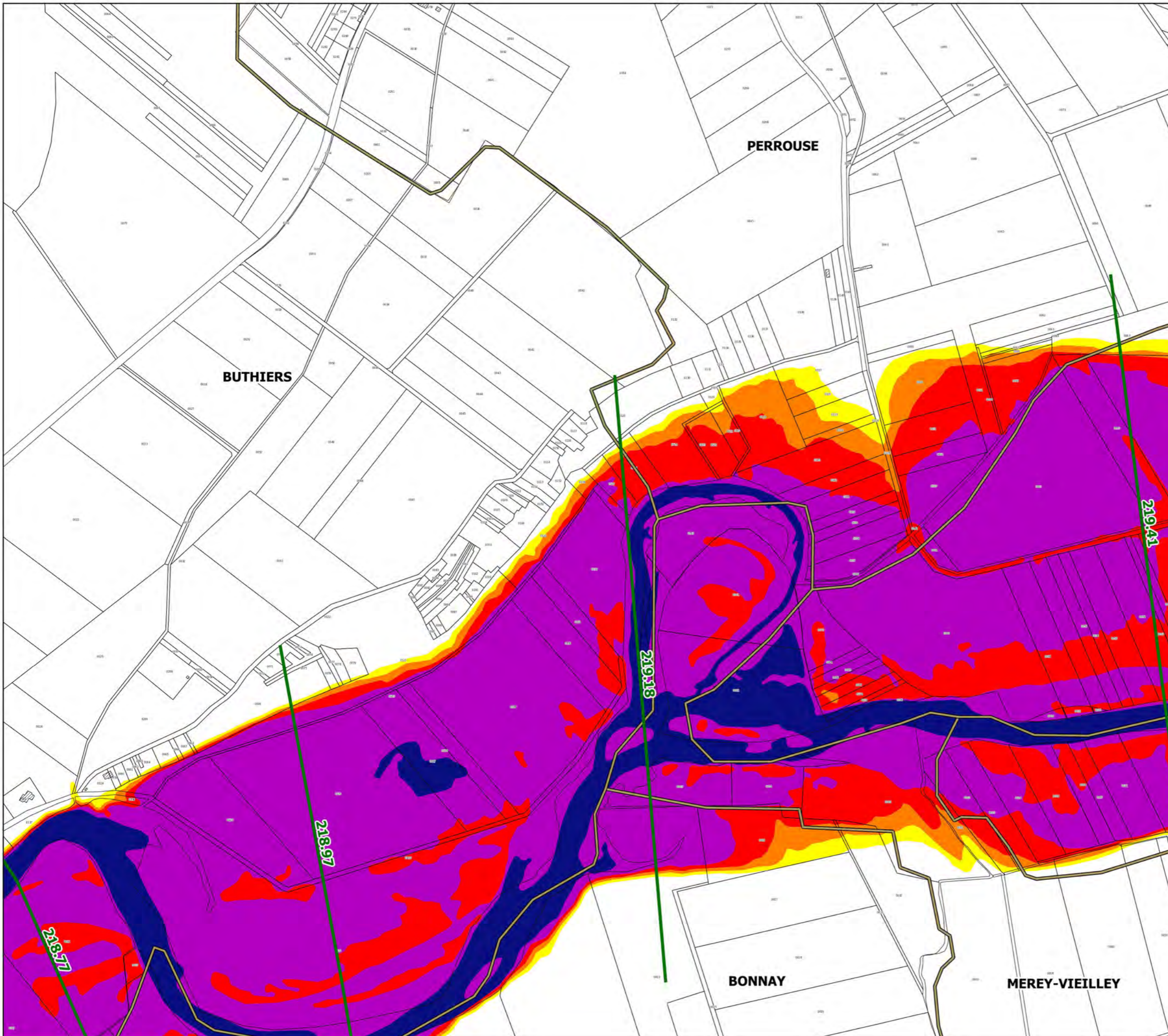
## Légende

- limites de communes
  - secteur couvert par un autre PPRi
  - hydrographie (lit mineur, plans d'eau)
  - profil et cote de référence
- secteurs d'aléas**
- aléa faible
  - aléa moyen
  - aléa fort
  - aléa très fort



échelle : 1/5000

source : DDT25/ERNF/UPRNT  
fond de plan : IGN BD Parcellaire  
Date d'édition : 14/04/2017

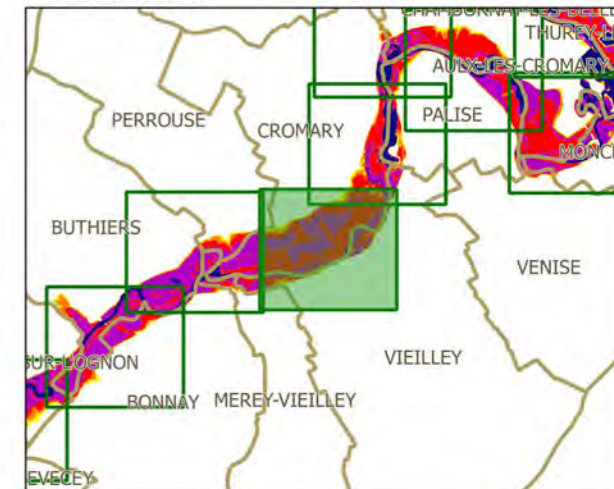




# PPRi interdépartemental de la moyenne vallée de l'Ognon

CARTES DES ALEAS  
planche 28

## Localisation



## Légende

- limites de communes
- secteur couvert par un autre PPRi
- hydrographie (lit mineur, plans d'eau)
- profil et cote de référence

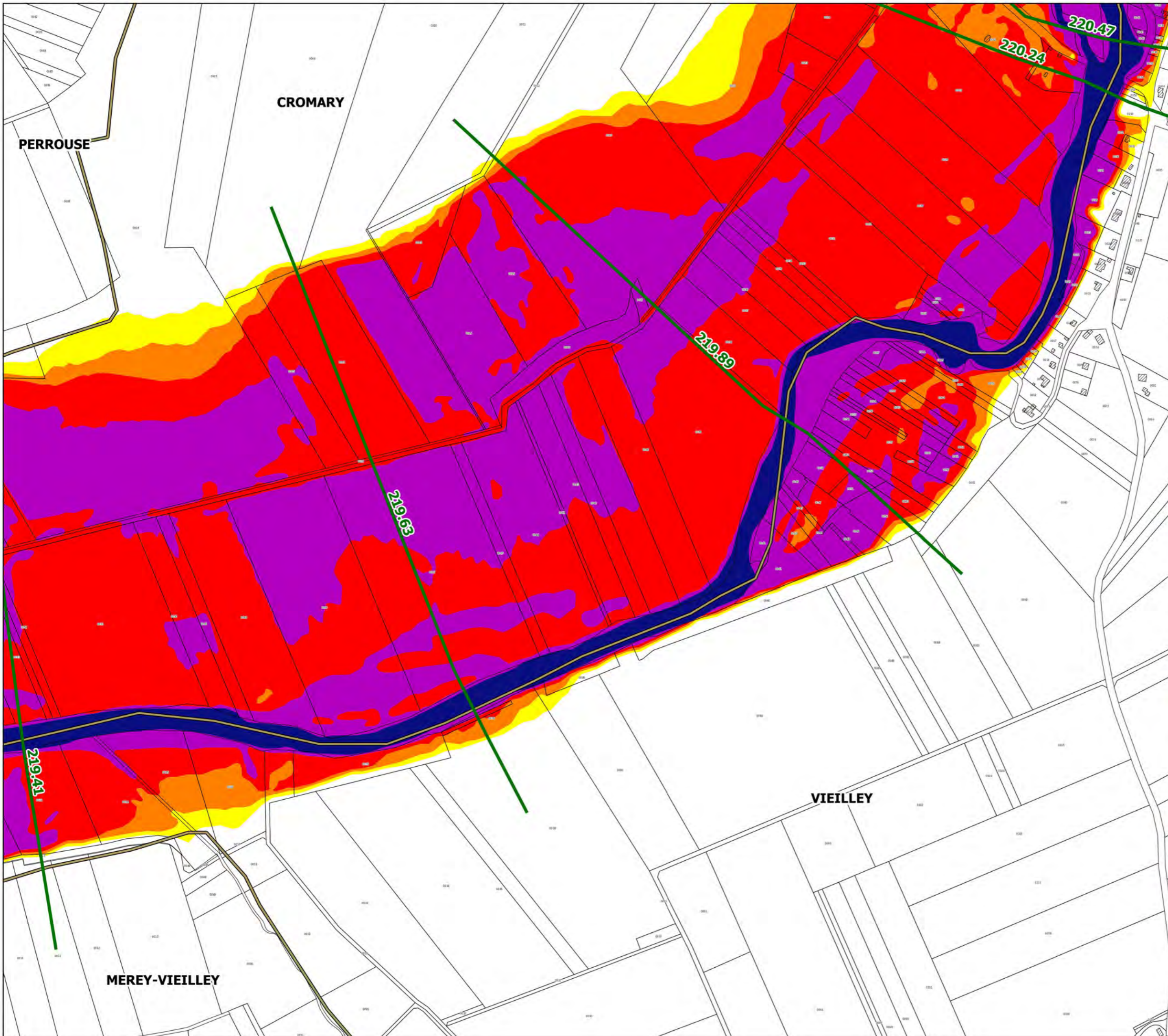
## secteurs d'aléas

- aléa faible
- aléa moyen
- aléa fort
- aléa très fort



échelle : 1/5000

source : DDT25/ERNF/UPRNT  
fond de plan : IGN BD Parcellaire  
Date d'édition : 14/04/2017

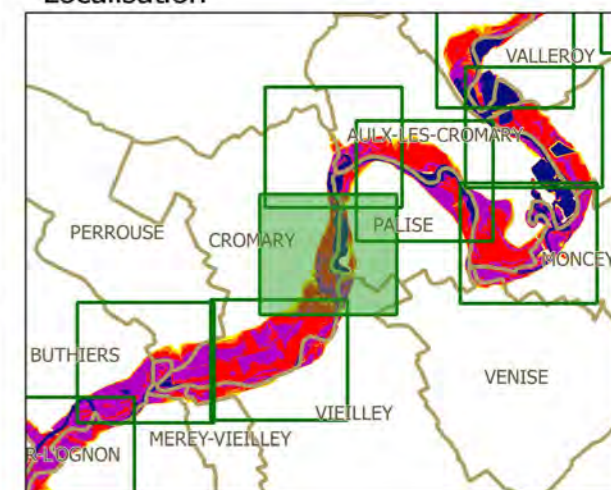




# PPRi interdépartemental de la moyenne vallée de l'Ognon

## CARTES DES ALEAS planche 29

### Localisation

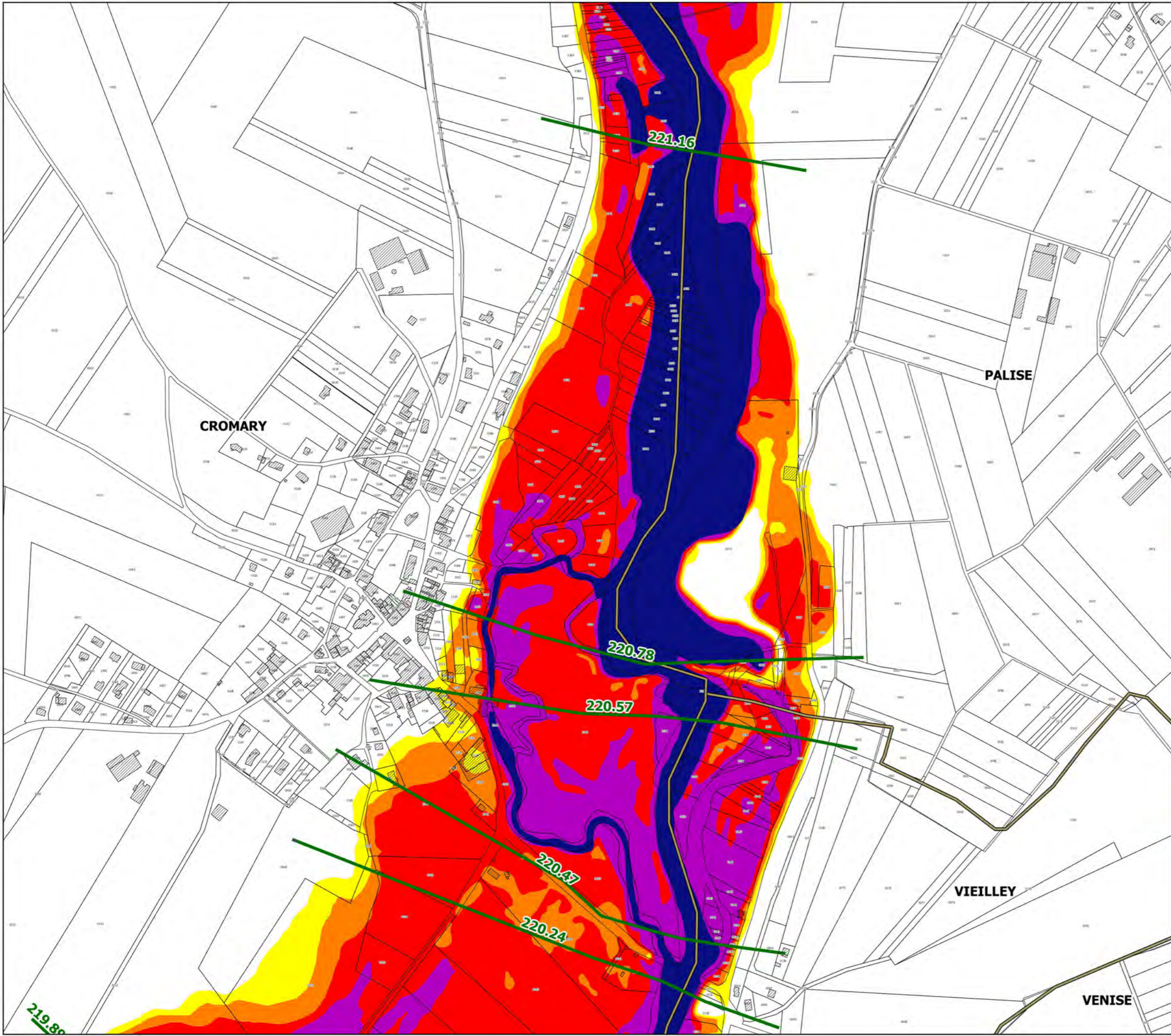


### Légende



échelle : 1/5000

source : DDT25/ERNF/UPRNT  
fond de plan : IGN BD Parcellaire  
Date d'édition : 14/04/2017

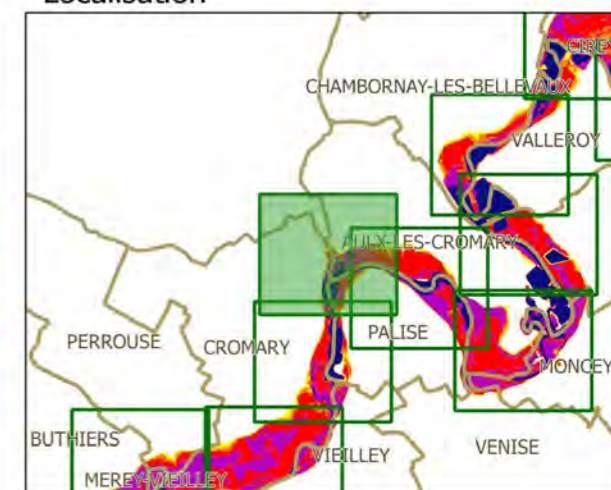




# PPRi interdépartemental de la moyenne vallée de l'Ognon

CARTES DES ALEAS  
planche 30

## Localisation



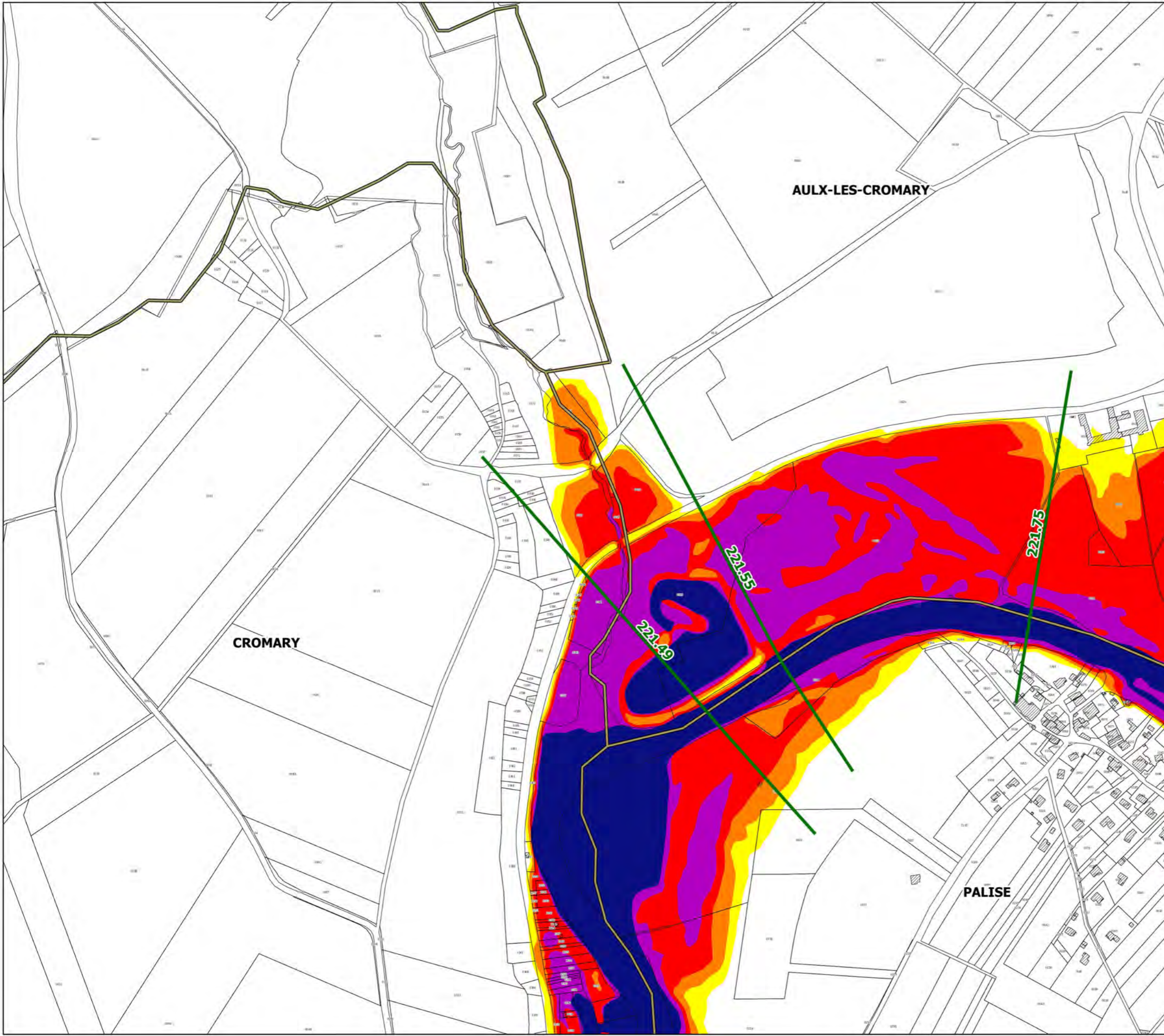
## Légende

- limites de communes
  - ▨ secteur couvert par un autre PPRi
  - hydrographie (lit mineur, plans d'eau)
  - profil et cote de référence
- secteurs d'aléas**
- aléa faible
  - aléa moyen
  - aléa fort
  - aléa très fort



échelle : 1/5000

source : DDT25/ERNF/UPRNT  
fond de plan : IGN BD Parcellaire  
Date d'édition : 14/04/2017

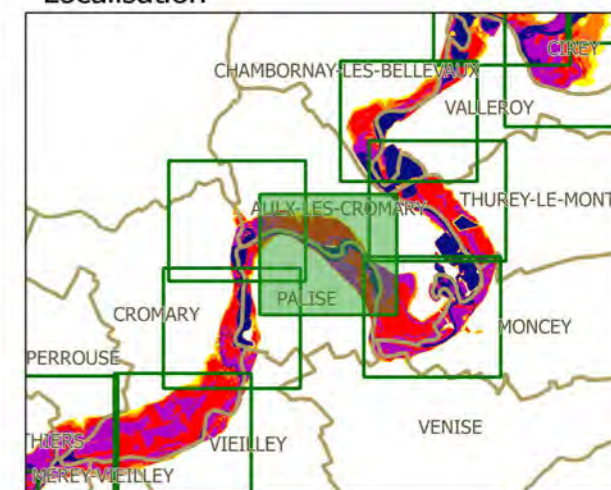




# PPRi interdépartemental de la moyenne vallée de l'Ognon

CARTES DES ALEAS  
planche 31

## Localisation



## Légende

- limites de communes
- ▨ secteur couvert par un autre PPRi
- hydrographie (lit mineur, plans d'eau)
- profil et cote de référence

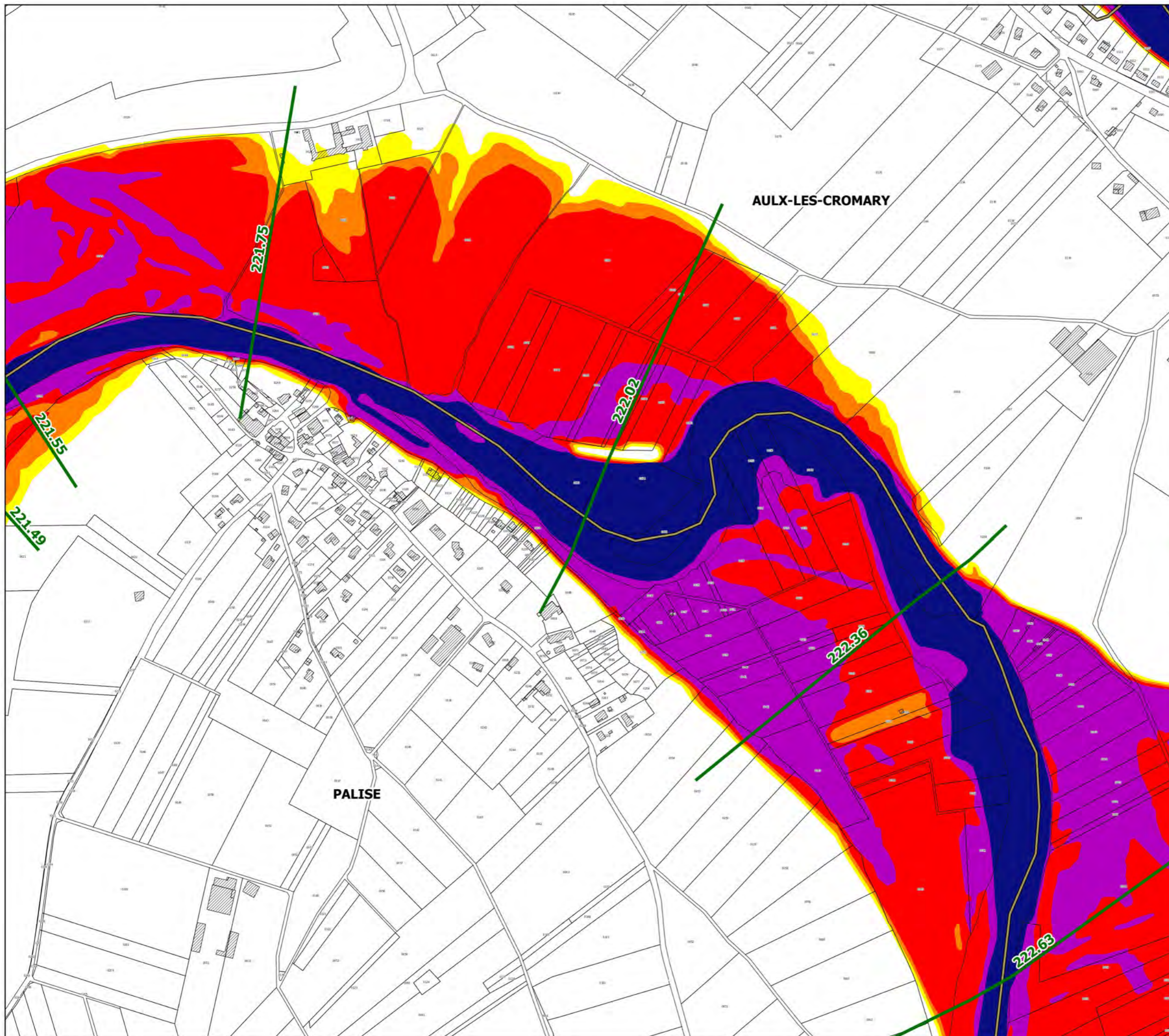
## secteurs d'aléas

- aléa faible
- aléa moyen
- aléa fort
- aléa très fort



échelle : 1/5000

source : DDT25/ERNF/UPRNT  
fond de plan : IGN BD Parcellaire  
Date d'édition : 14/04/2017

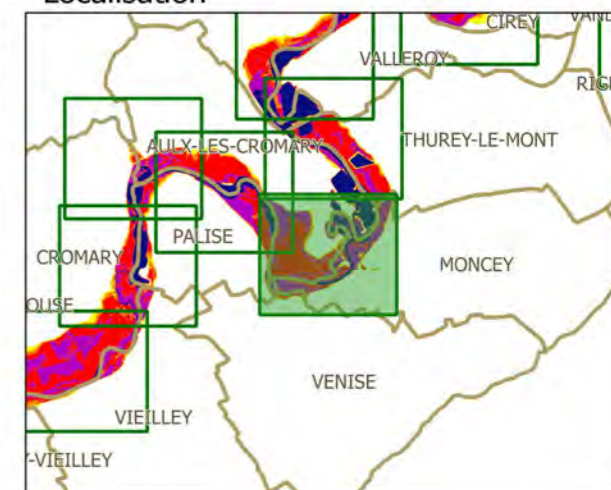




# PPRi interdépartemental de la moyenne vallée de l'Ognon

CARTES DES ALEAS  
planche 32

## Localisation



## Légende

- limites de communes
- ▨ secteur couvert par un autre PPRi
- hydrographie (lit mineur, plans d'eau)
- profil et cote de référence

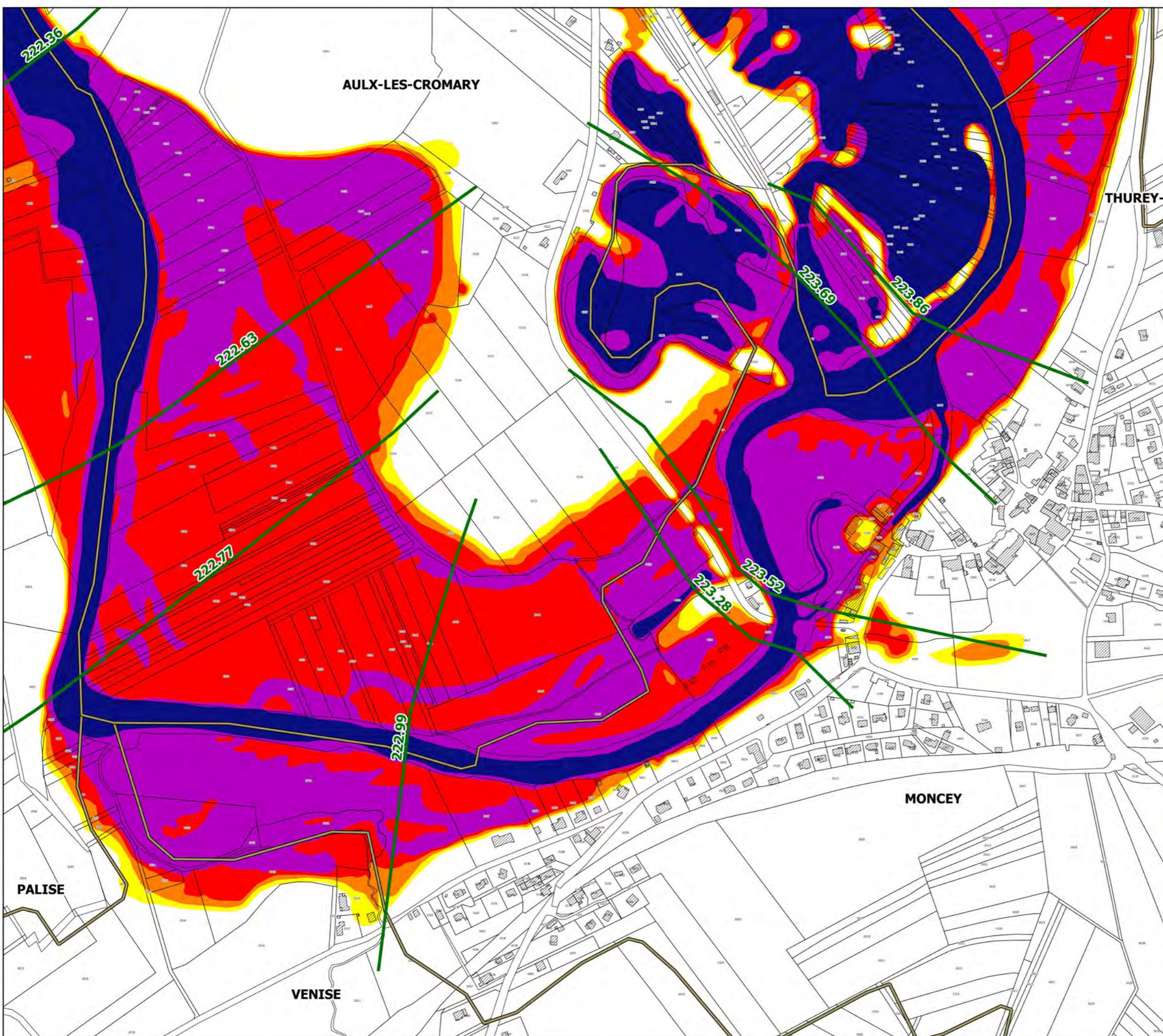
## secteurs d'aléas

- aléa faible
- aléa moyen
- aléa fort
- aléa très fort



échelle : 1/5000

source : DDT25/ERNF/UPRNT  
fond de plan : IGN BD Parcellaire  
Date d'édition : 14/04/2017

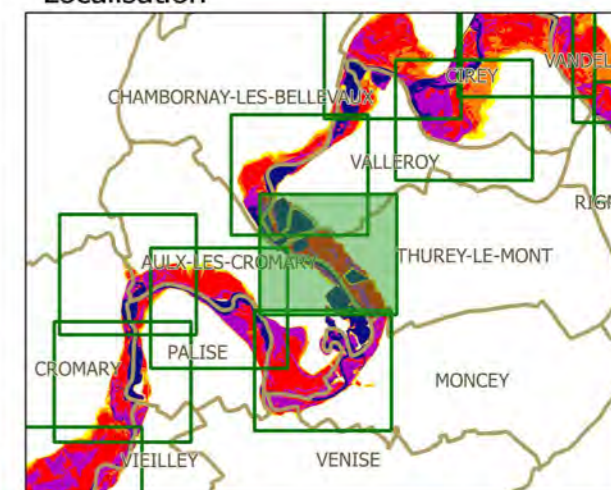




# PPRi interdépartemental de la moyenne vallée de l'Ognon

CARTES DES ALEAS  
planche 33

## Localisation



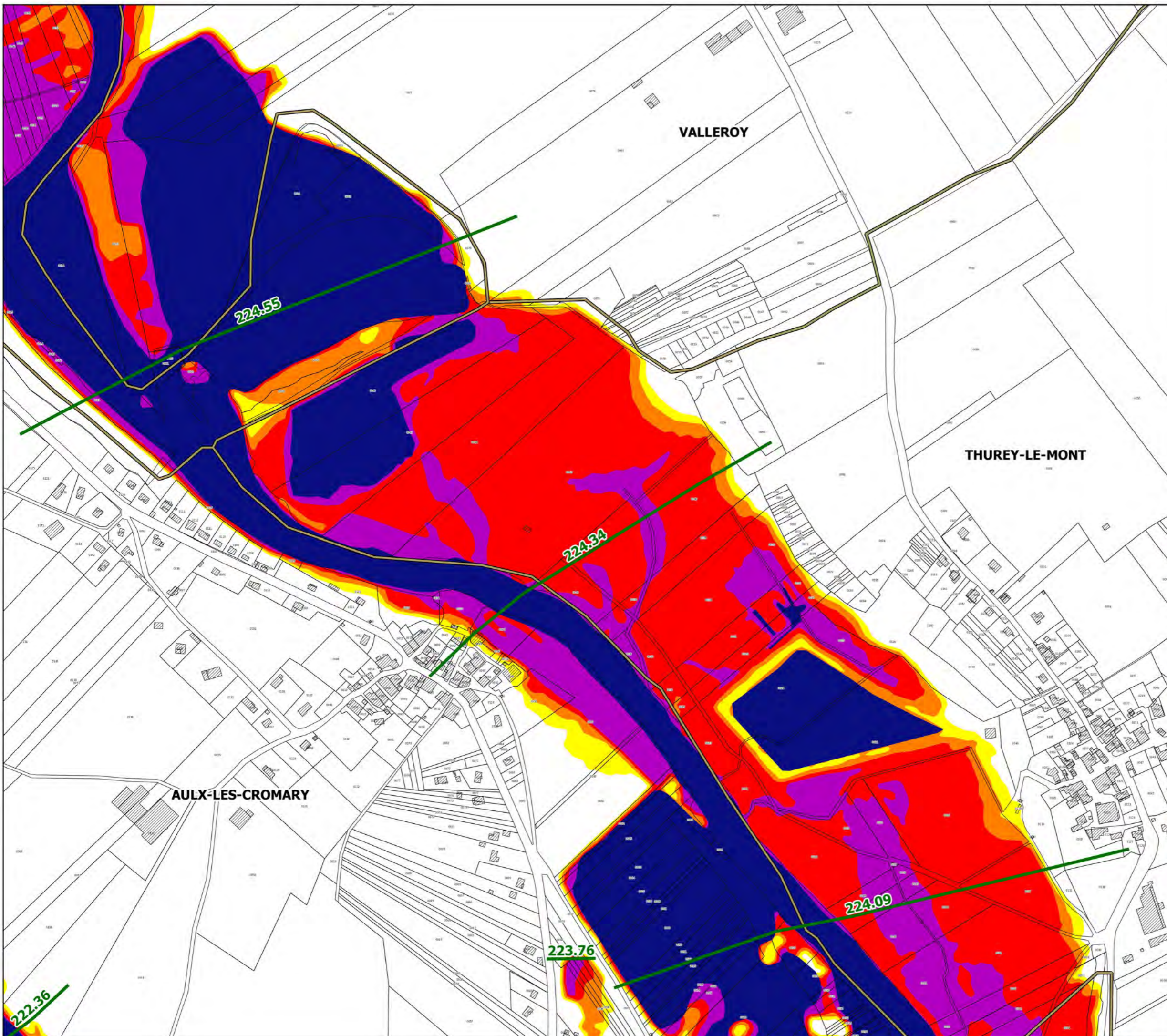
## Légende

-  limites de communes
  -  secteur couvert par un autre PPRi
  -  hydrographie (lit mineur, plans d'eau)
  -  profil et cote de référence
- secteurs d'aléas**
-  aléa faible
  -  aléa moyen
  -  aléa fort
  -  aléa très fort



échelle : 1/5000

source : DDT25/ERNF/UPRNT  
fond de plan : IGN BD Parcellaire  
Date d'édition : 14/04/2017

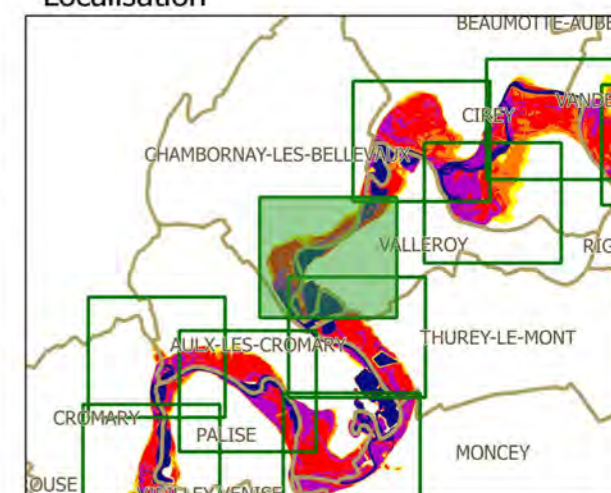




# PPRi interdépartemental de la moyenne vallée de l'Ognon

CARTES DES ALEAS  
planche 34

## Localisation



## Légende

- limites de communes
- secteur couvert par un autre PPRi
- hydrographie (lit mineur, plans d'eau)
- profil et cote de référence

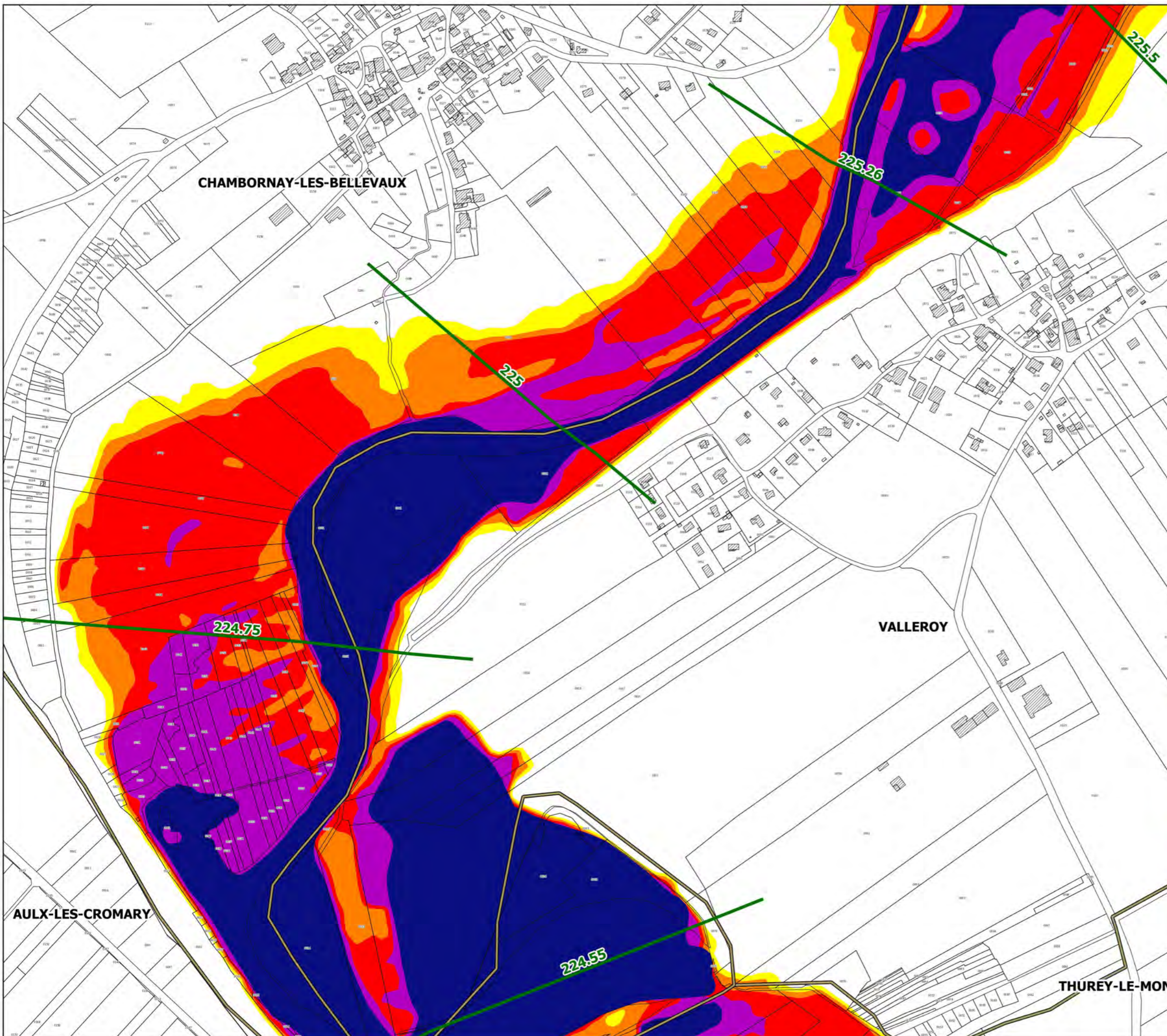
## secteurs d'aléas

- aléa faible
- aléa moyen
- aléa fort
- aléa très fort



échelle : 1/5000

source : DDT25/ERNF/UPRNT  
fond de plan : IGN BD Parcellaire  
Date d'édition : 14/04/2017

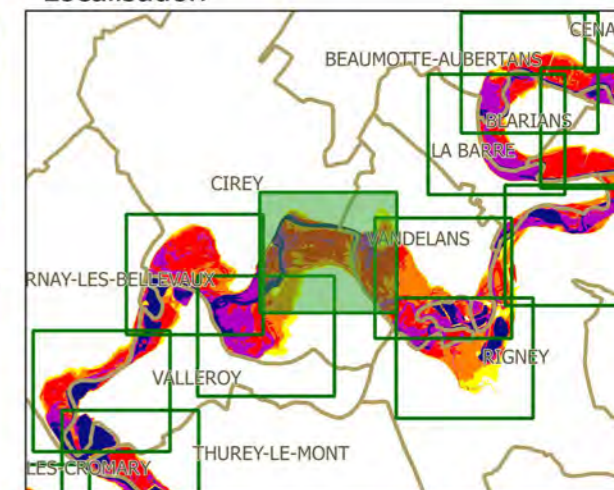




# PPRi interdépartemental de la moyenne vallée de l'Ognon

CARTES DES ALEAS  
planche 37

## Localisation



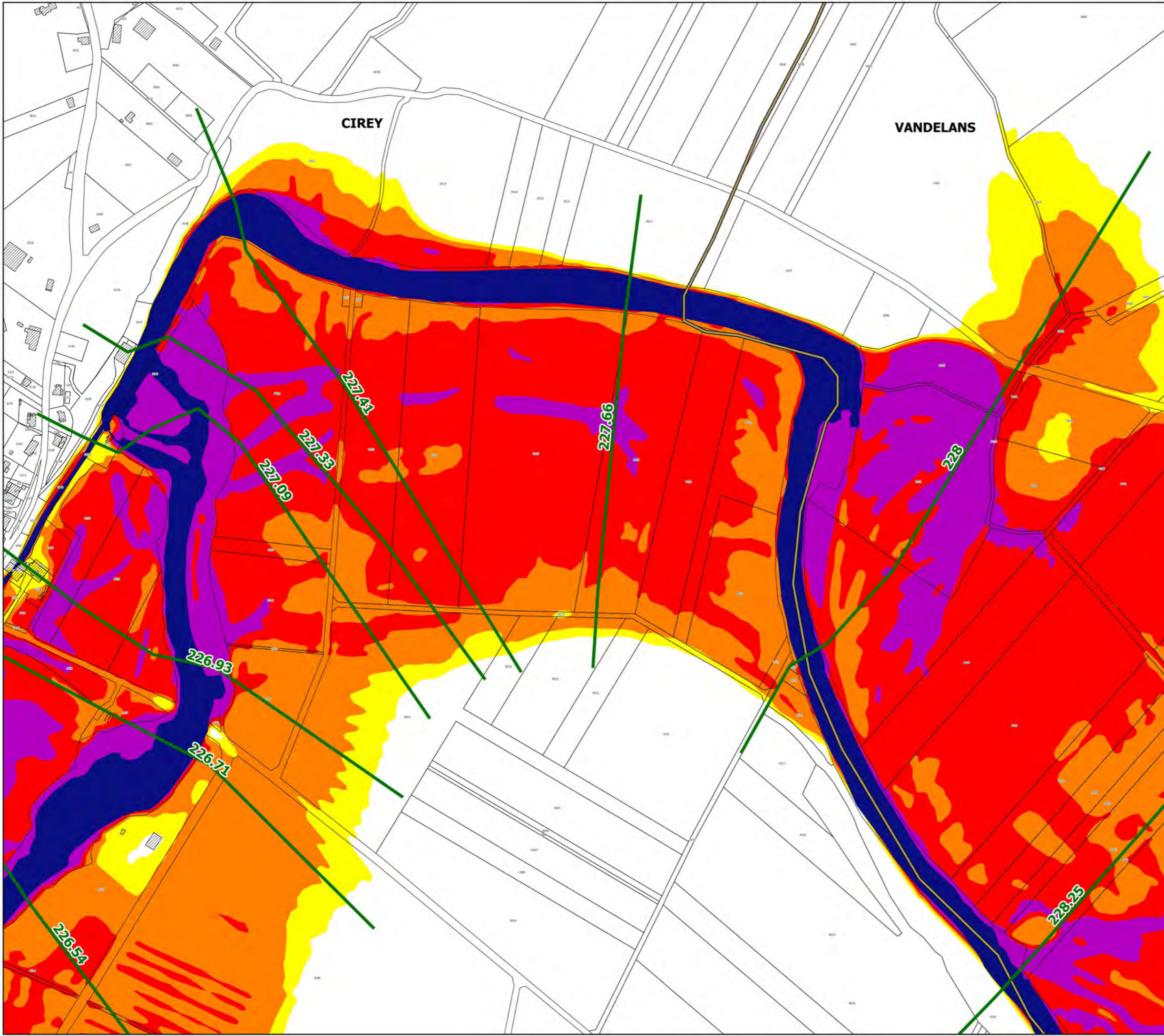
## Légende

- limites de communes
  - secteur couvert par un autre PPRi
  - hydrographie (lit mineur, plans d'eau)
  - profil et cote de référence
- secteurs d'aléas**
- aléa faible
  - aléa moyen
  - aléa fort
  - aléa très fort



échelle : 1/5000

source : DDT25/ERNF/UPRNT  
fond de plan : IGN BD Parcellaire  
Date d'édition : 14/04/2017

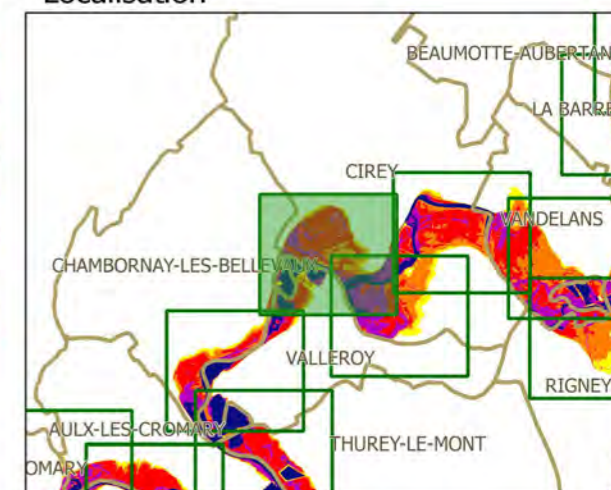




# PPRi interdépartemental de la moyenne vallée de l'Ognon

CARTES DES ALEAS  
planche 35

## Localisation



## Légende

- limites de communes
- secteur couvert par un autre PPRi
- hydrographie (lit mineur, plans d'eau)
- profil et cote de référence

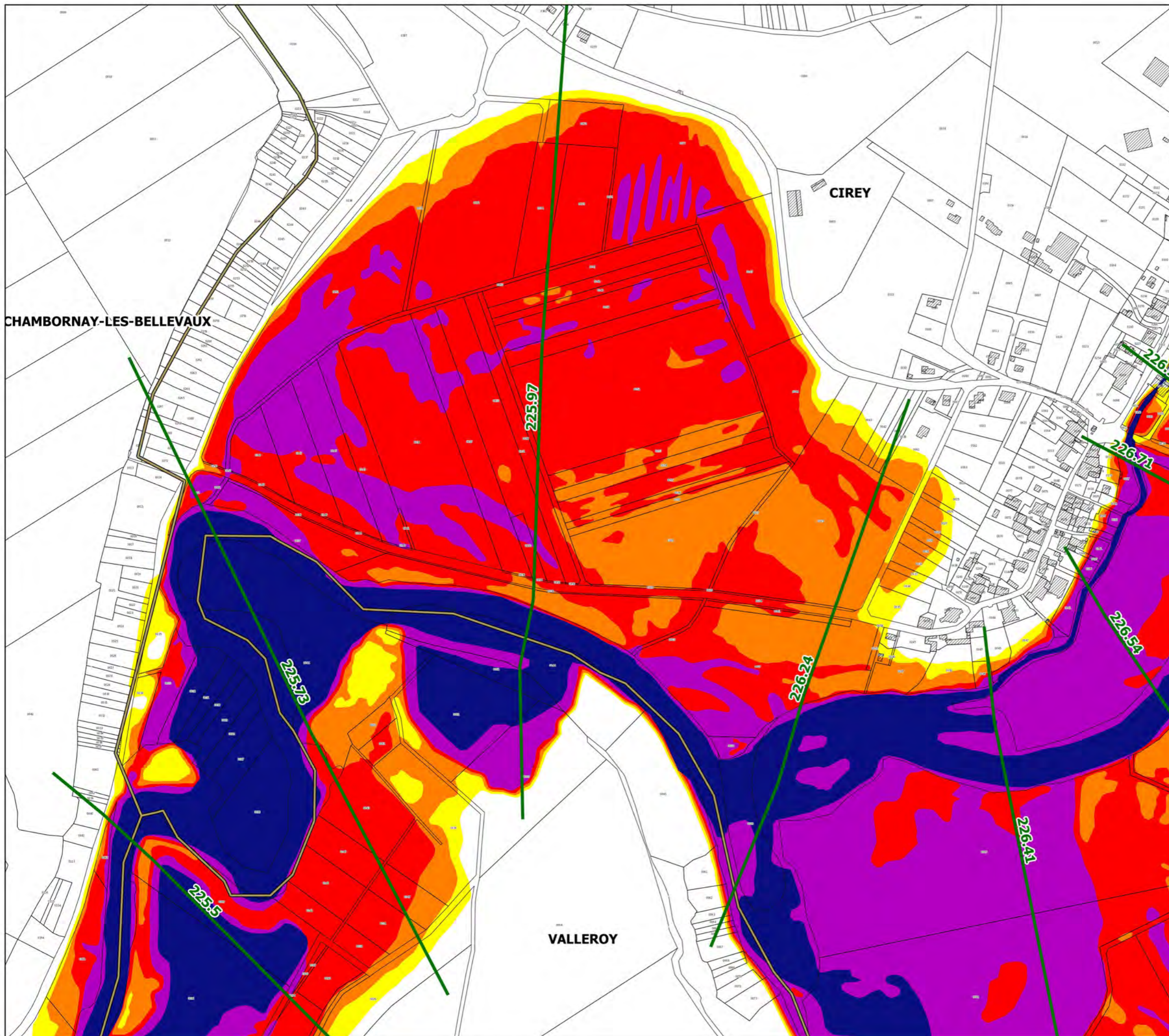
## secteurs d'aléas

- aléa faible
- aléa moyen
- aléa fort
- aléa très fort



échelle : 1/5000

source : DDT25/ERNF/UPRNT  
fond de plan : IGN BD Parcellaire  
Date d'édition : 14/04/2017

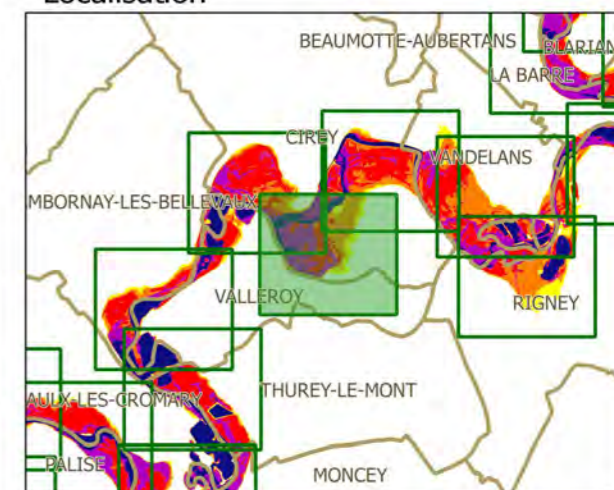




# PPRi interdépartemental de la moyenne vallée de l'Ognon

CARTES DES ALEAS  
planche 36

## Localisation



## Légende

- limites de communes
- secteur couvert par un autre PPRi
- hydrographie (lit mineur, plans d'eau)
- profil et cote de référence

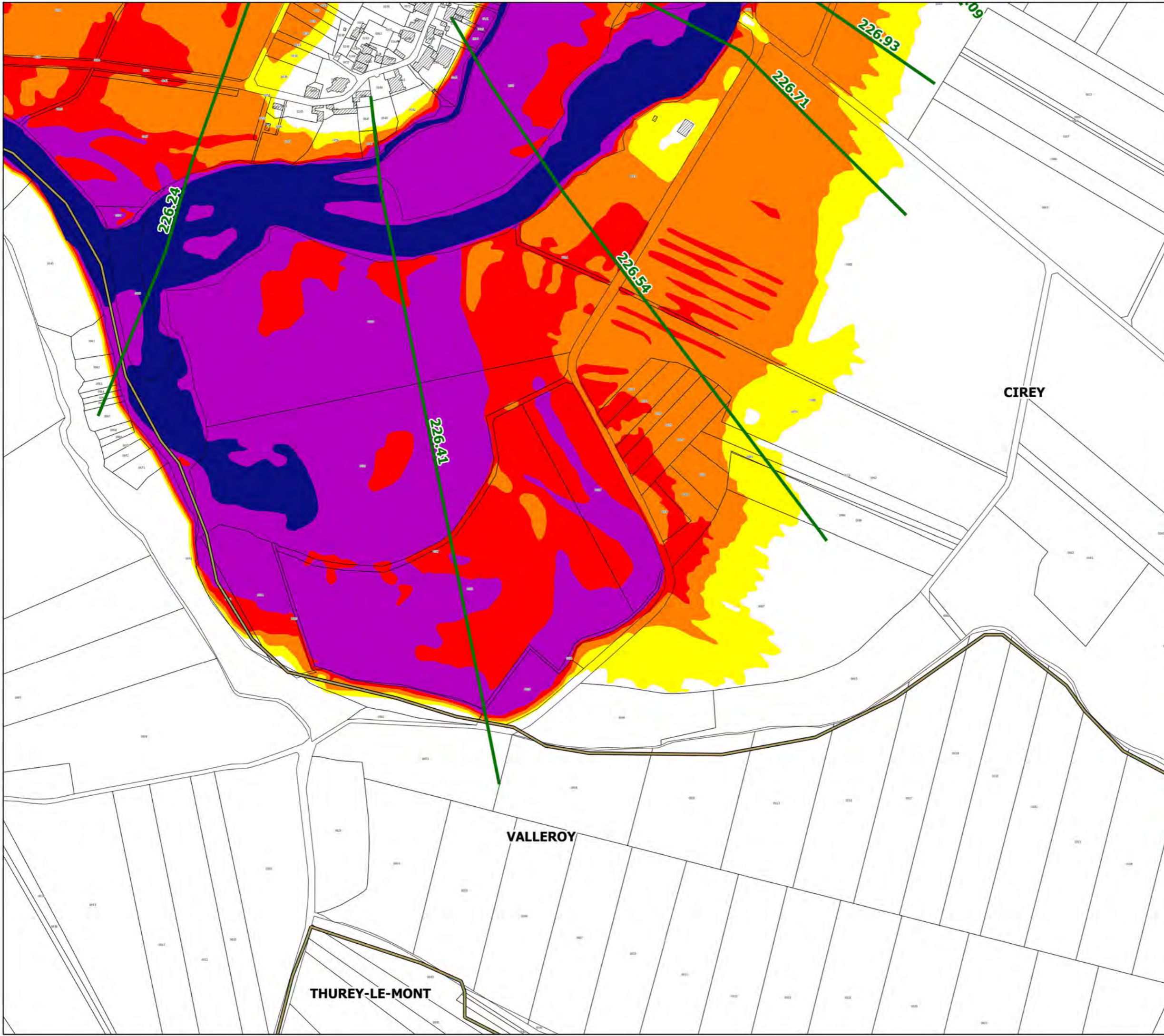
## secteurs d'aléas

- aléa faible
- aléa moyen
- aléa fort
- aléa très fort



échelle : 1/5000

source : DDT25/ERNF/UPRNT  
fond de plan : IGN BD Parcellaire  
Date d'édition : 14/04/2017

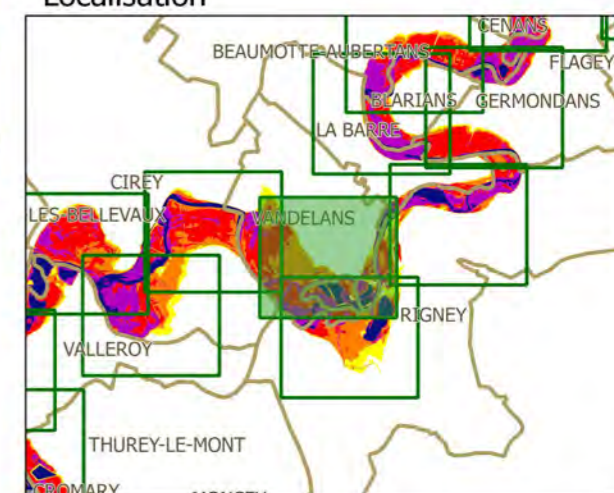




# PPRi interdépartemental de la moyenne vallée de l'Ognon

CARTES DES ALEAS  
planche 38

## Localisation



## Légende

- limites de communes
- ▨ secteur couvert par un autre PPRi
- hydrographie (lit mineur, plans d'eau)
- profil et cote de référence

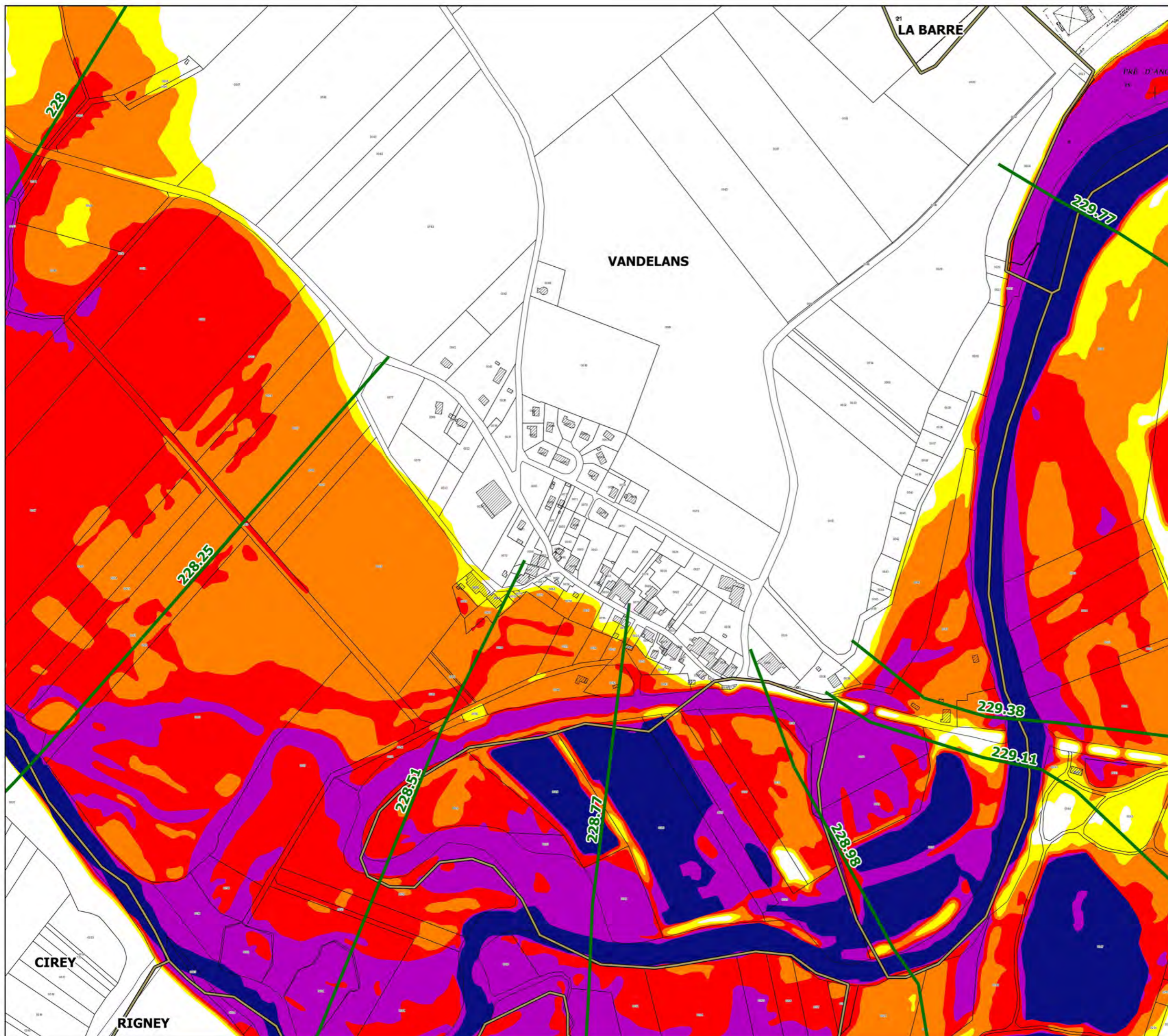
## secteurs d'aléas

- aléa faible
- aléa moyen
- aléa fort
- aléa très fort



échelle : 1/5000

source : DDT25/ERNF/UPRNT  
fond de plan : IGN BD Parcellaire  
Date d'édition : 14/04/2017

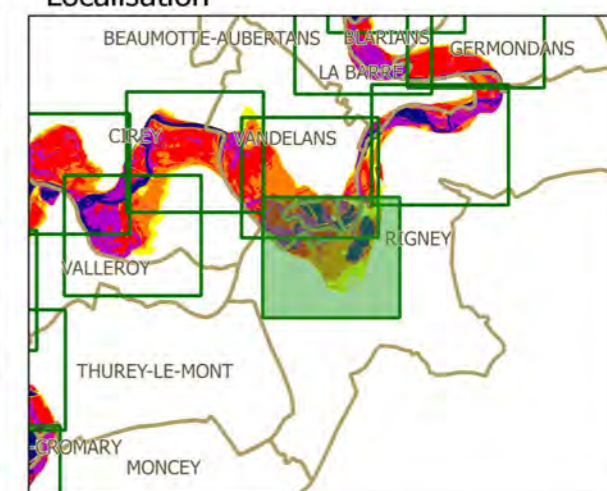




# PPRi interdépartemental de la moyenne vallée de l'Ognon

CARTES DES ALEAS  
planche 39

## Localisation



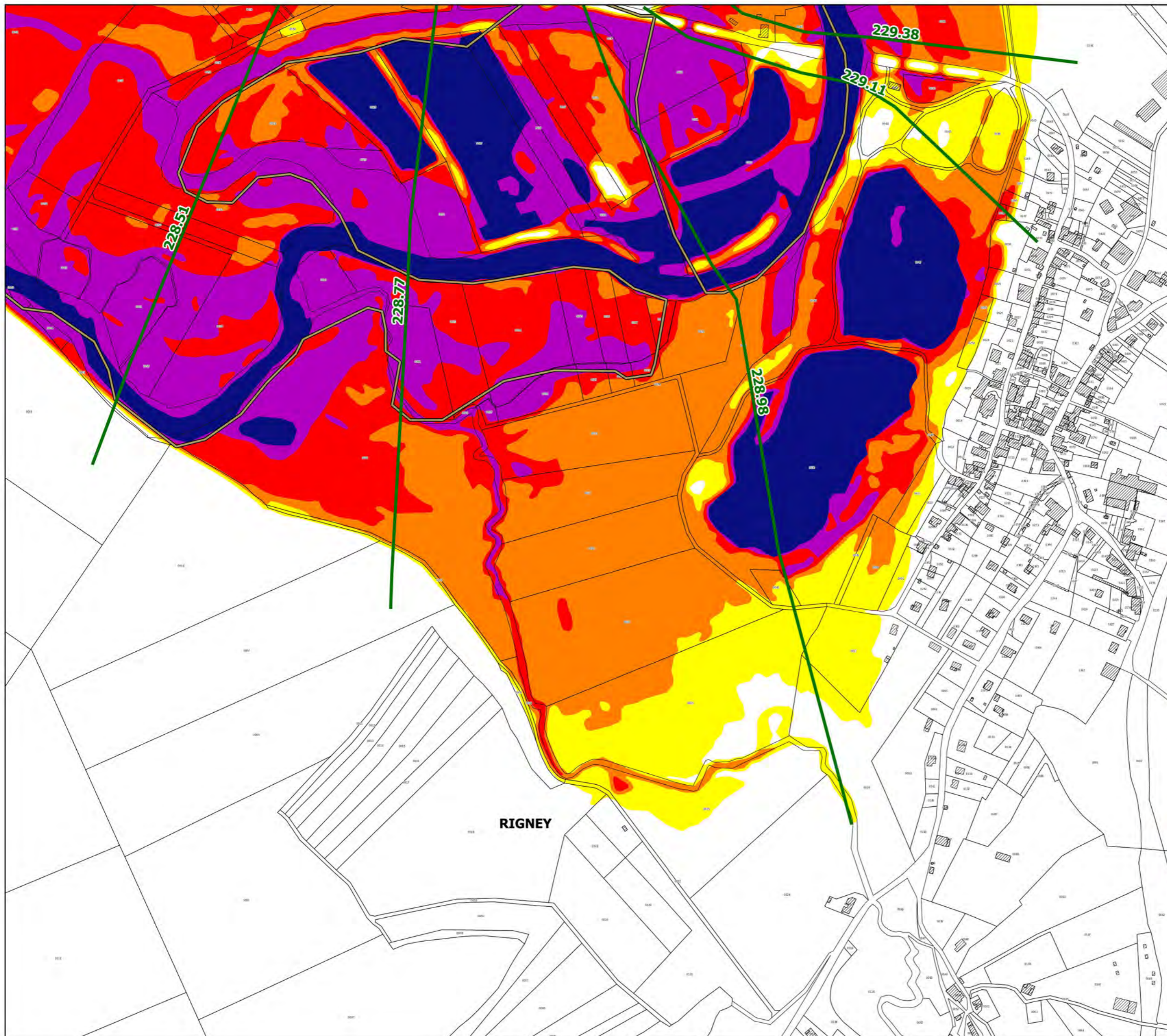
## Légende

- limites de communes
  - secteur couvert par un autre PPRi
  - hydrographie (lit mineur, plans d'eau)
  - profil et cote de référence
- secteurs d'aléas**
- aléa faible
  - aléa moyen
  - aléa fort
  - aléa très fort



échelle : 1/5000

source : DDT25/ERNF/UPRNT  
fond de plan : IGN BD Parcellaire  
Date d'édition : 14/04/2017

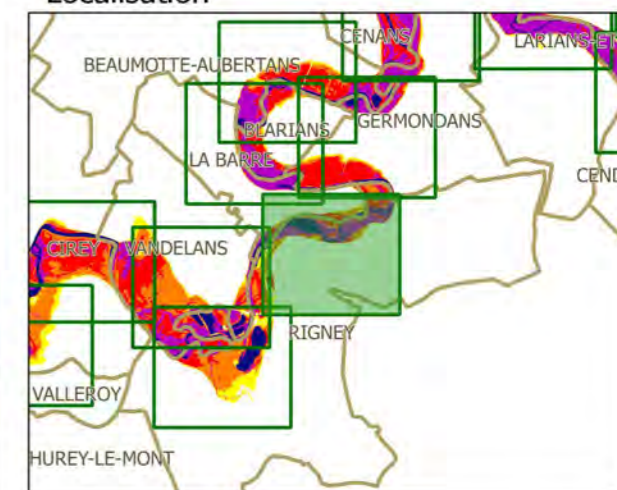




# PPRi interdépartemental de la moyenne vallée de l'Ognon

CARTES DES ALEAS  
planche 40

### Localisation



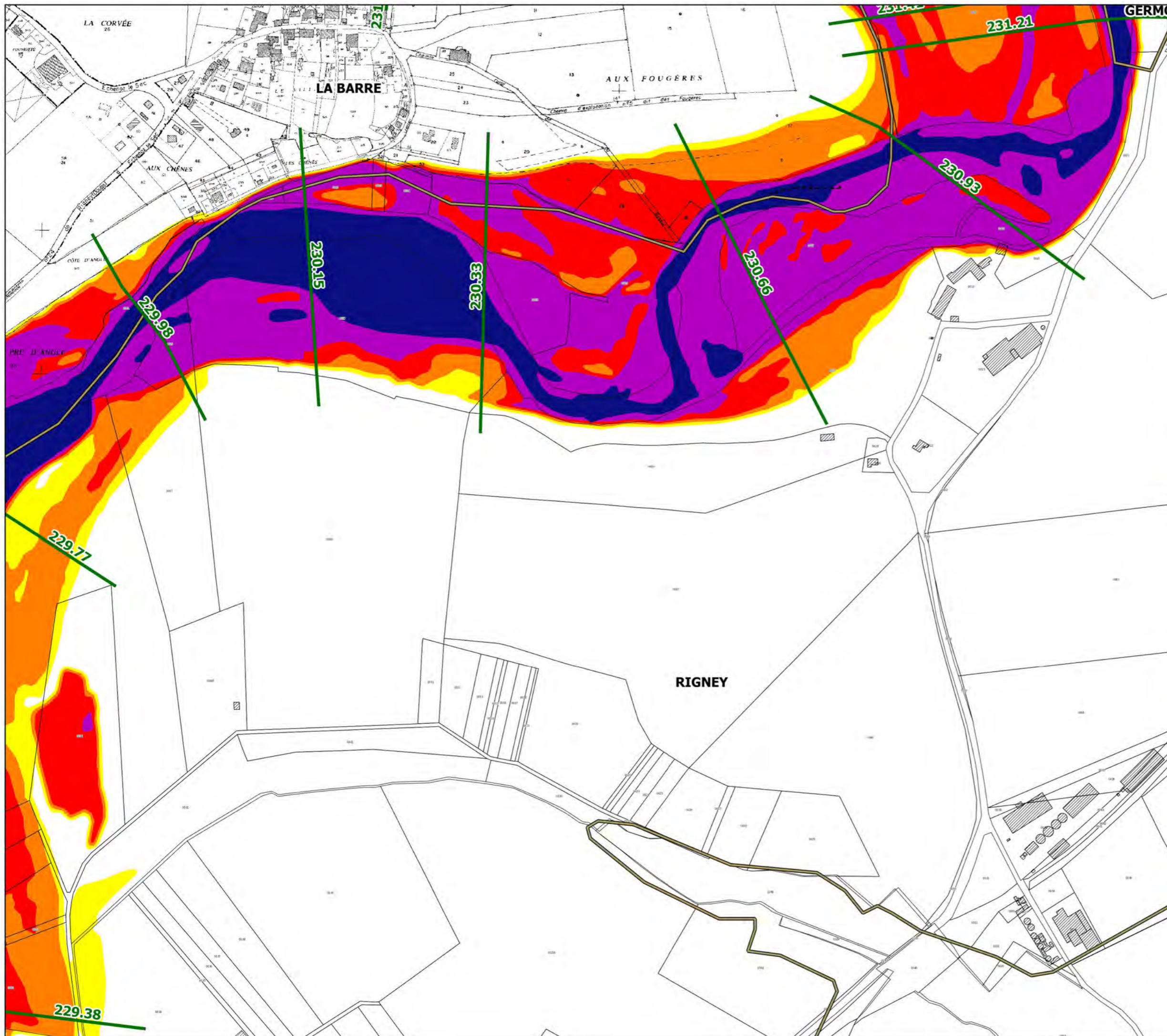
### Légende

	limites de communes
	secteur couvert par un autre PPRi
	hydrographie (lit mineur, plans d'eau)
	profil et cote de référence
<b>secteurs d'aléas</b>	
	aléa faible
	aléa moyen
	aléa fort
	aléa très fort



échelle : 1/5000

source : DDT25/ERNF/UPRNT  
fond de plan : IGN BD Parcellaire  
Date d'édition : 14/04/2017

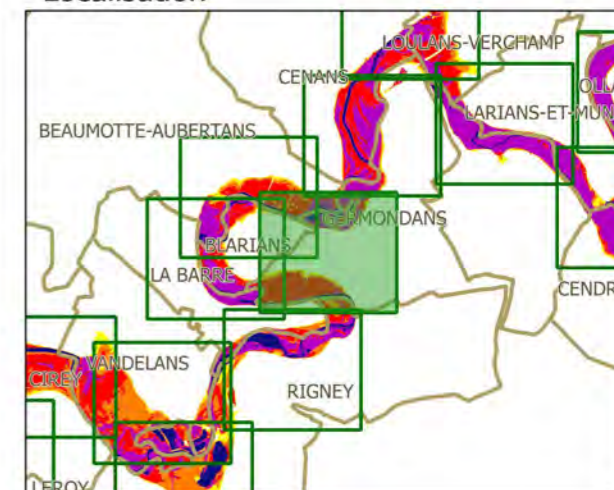




# PPRi interdépartemental de la moyenne vallée de l'Ognon

CARTES DES ALEAS  
planche 41

## Localisation



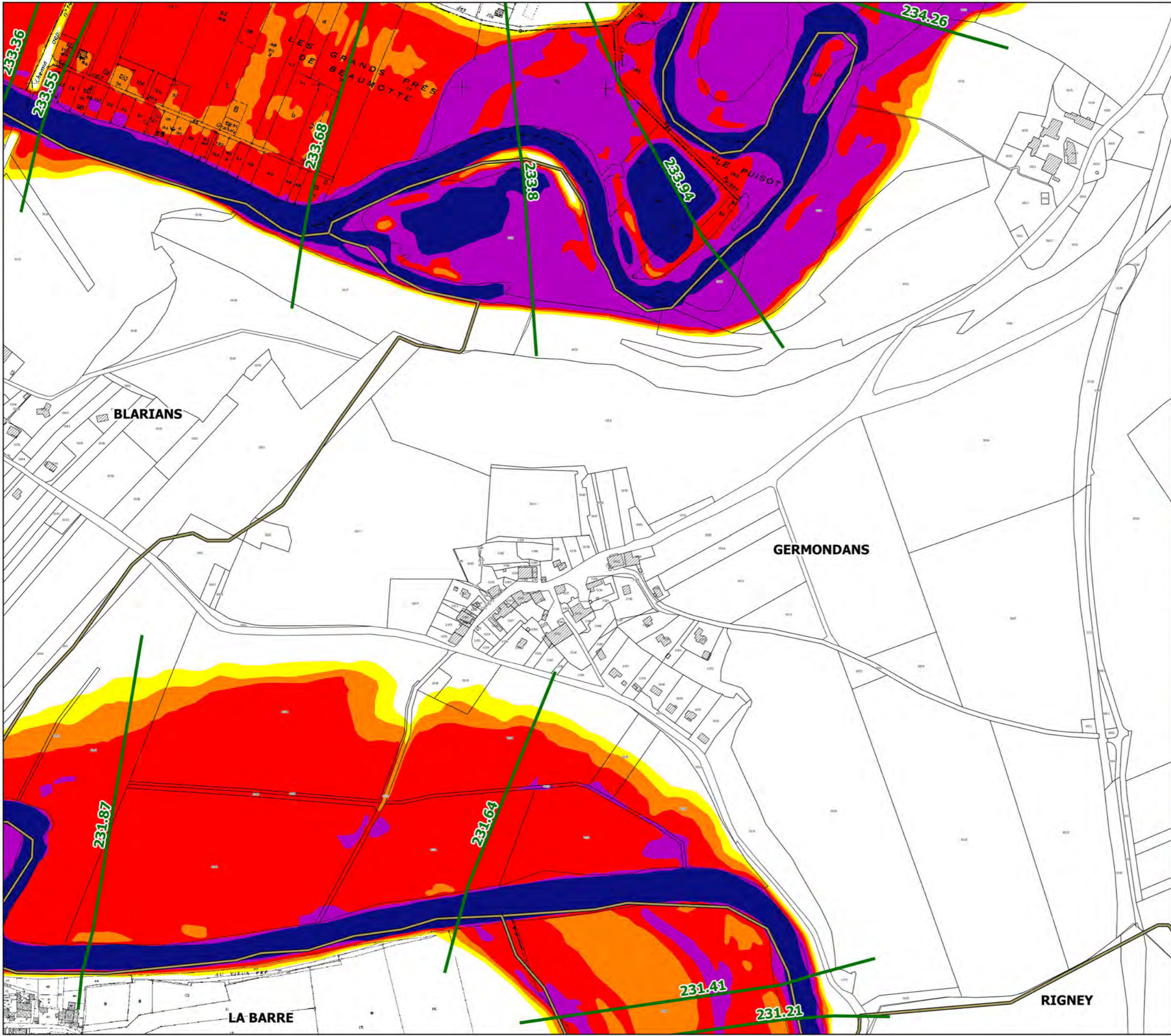
## Légende

- limites de communes
  - secteur couvert par un autre PPRi
  - hydrographie (lit mineur, plans d'eau)
  - profil et cote de référence
- secteurs d'aléas**
- aléa faible
  - aléa moyen
  - aléa fort
  - aléa très fort



échelle : 1/5000

source : DDT25/ERNF/UPRNT  
fond de plan : IGN BD Parcellaire  
Date d'édition : 14/04/2017

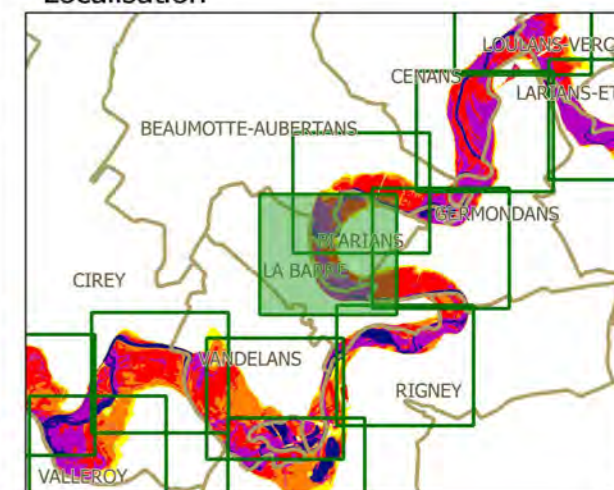




# PPRi interdépartemental de la moyenne vallée de l'Ognon

CARTES DES ALEAS  
planche 42

## Localisation



## Légende

- limites de communes
- secteur couvert par un autre PPRi
- hydrographie (lit mineur, plans d'eau)
- profil et cote de référence

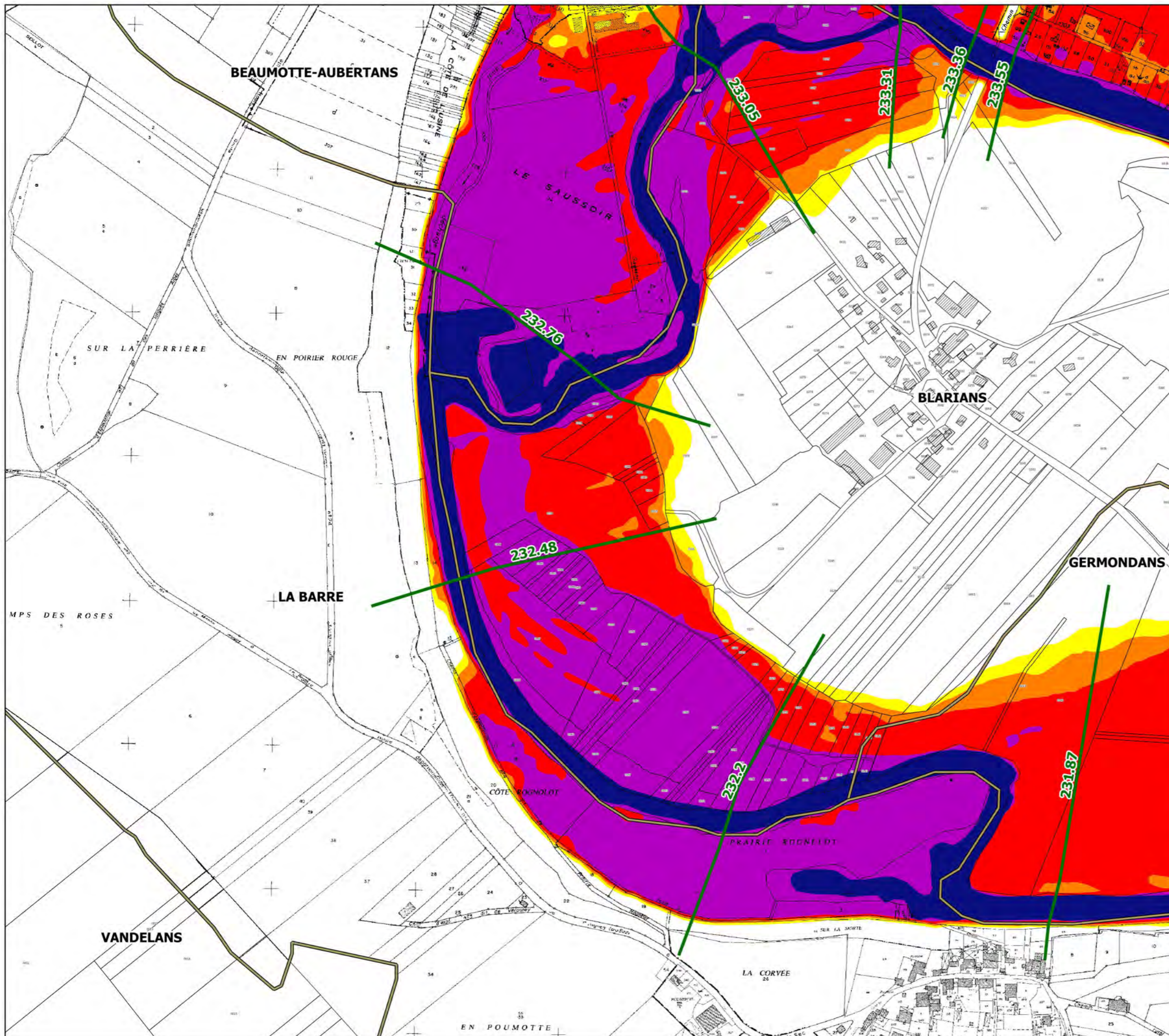
## secteurs d'aléas

- aléa faible
- aléa moyen
- aléa fort
- aléa très fort



échelle : 1/5000

source : DDT25/ERNF/UPRNT  
fond de plan : IGN BD Parcellaire  
Date d'édition : 14/04/2017

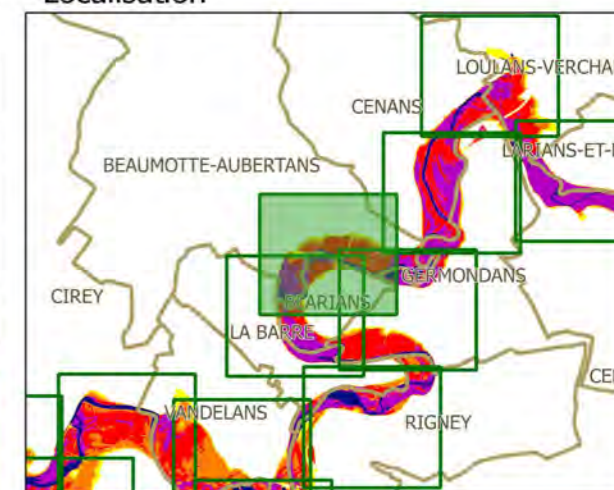








# PPRi interdépartemental de la moyenne vallée de l'Ognon

CARTES DES ALEAS  
planche 43

## Localisation



## Légende

-  limites de communes
-  secteur couvert par un autre PPRi
-  hydrographie (lit mineur, plans d'eau)
-  profil et cote de référence

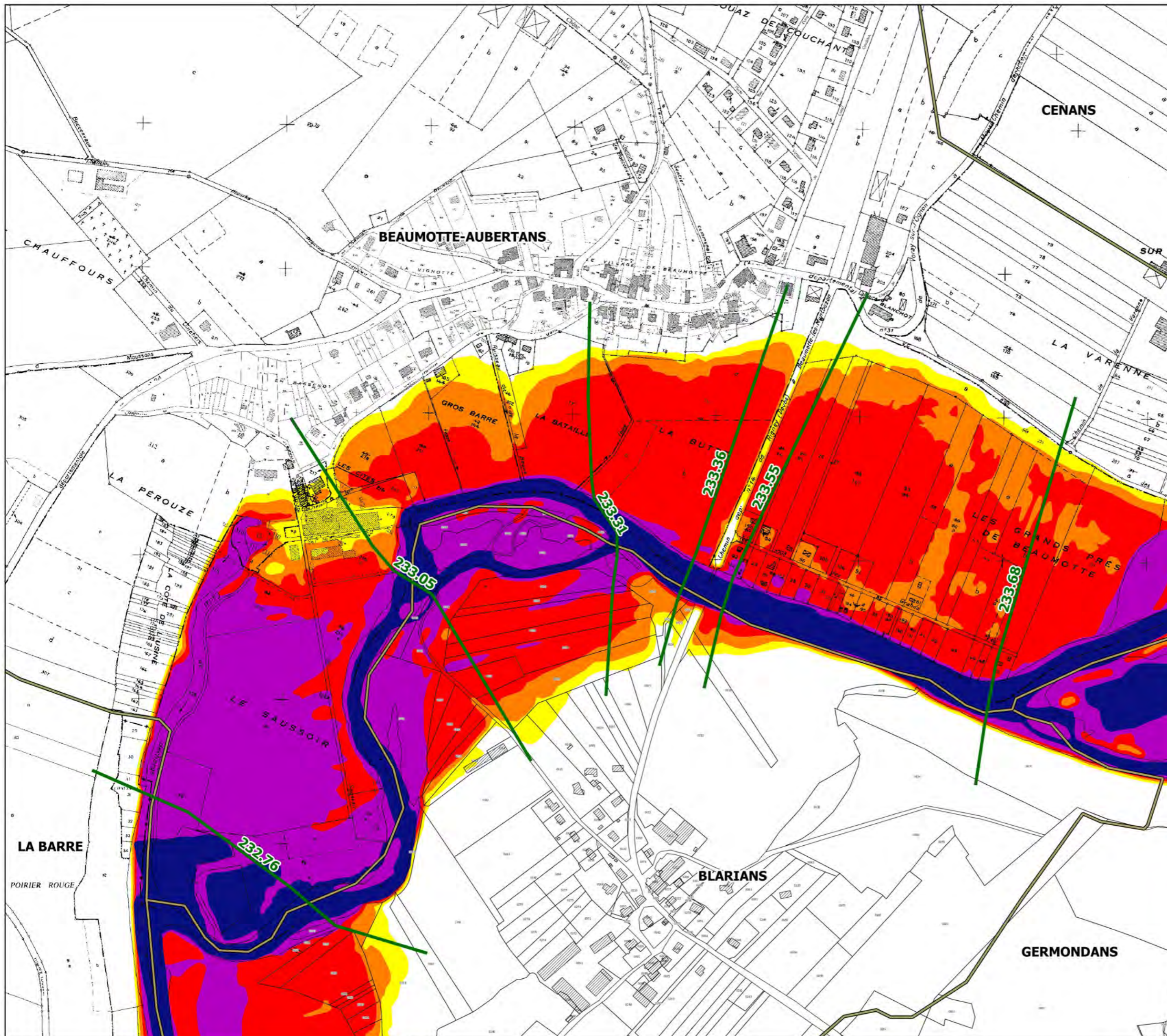
## secteurs d'aléas

-  aléa faible
-  aléa moyen
-  aléa fort
-  aléa très fort



échelle : 1/5000

source : DDT25/ERNF/UPRNT  
fond de plan : IGN BD Parcellaire  
Date d'édition : 14/04/2017

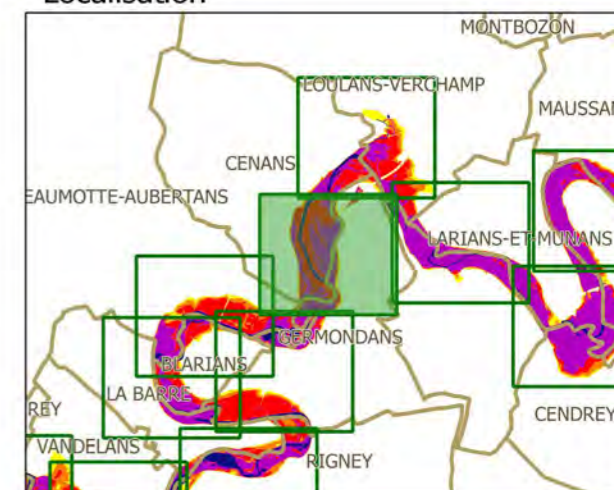




# PPRi interdépartemental de la moyenne vallée de l'Ognon

CARTES DES ALEAS  
planche 44

## Localisation

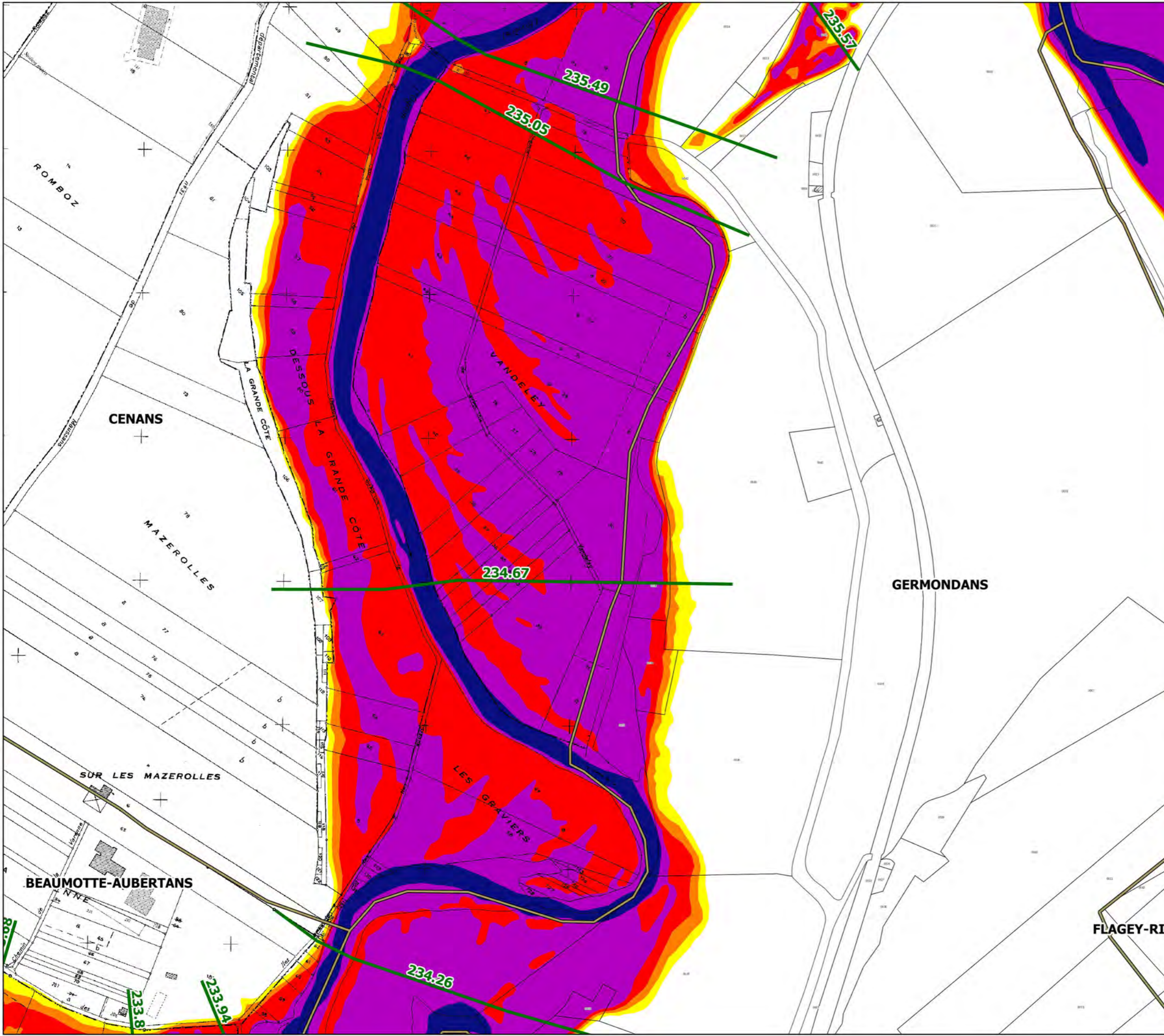


## Légende



échelle : 1/5000

source : DDT25/ERNF/UPRNT  
fond de plan : IGN BD Parcellaire  
Date d'édition : 14/04/2017

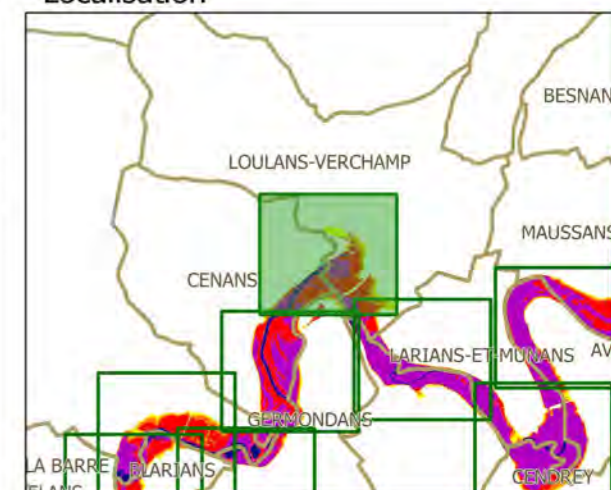




# PPRi interdépartemental de la moyenne vallée de l'Ognon

CARTES DES ALEAS  
planche 45

## Localisation



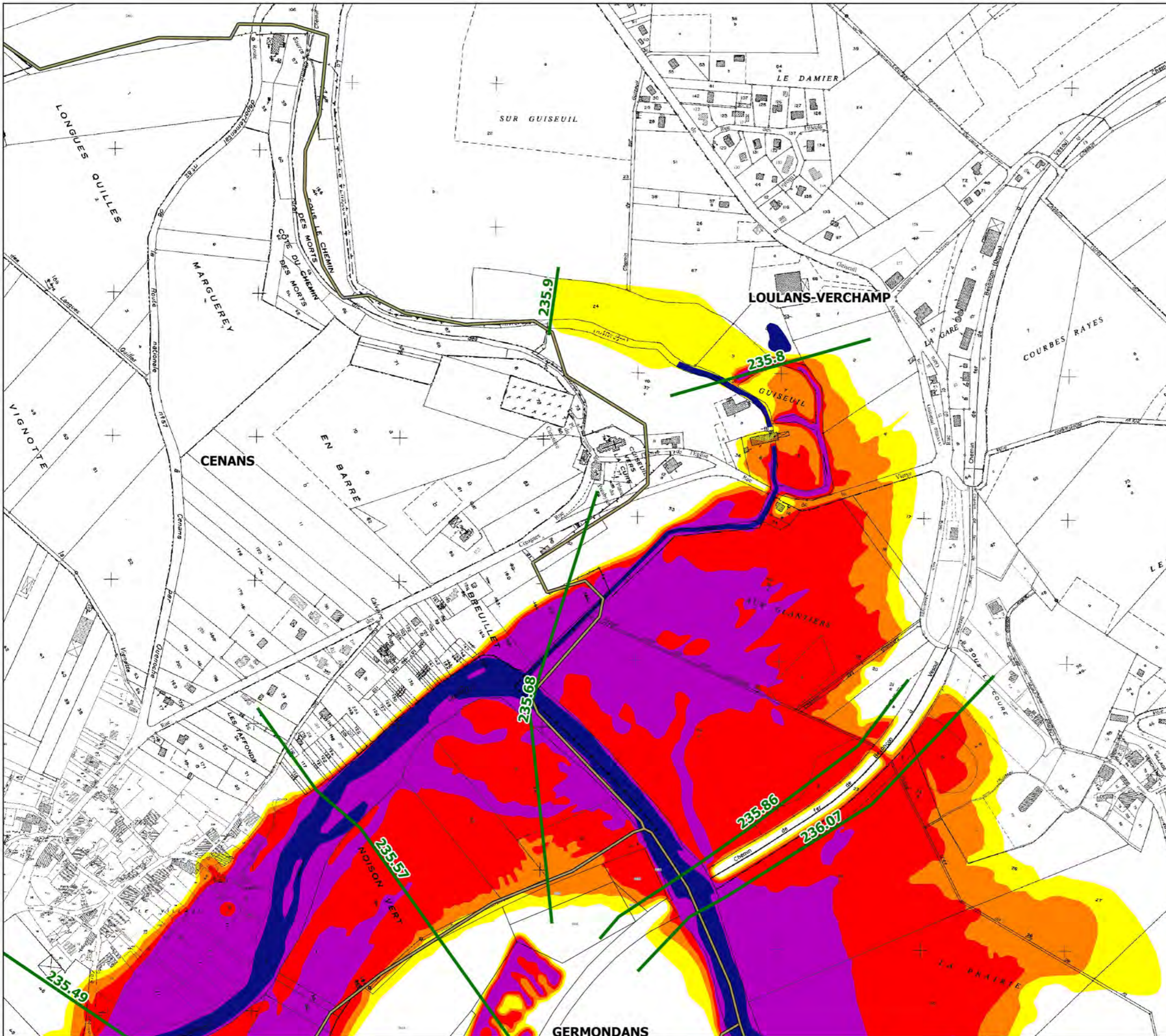
## Légende

-  limites de communes
  -  secteur couvert par un autre PPRi
  -  hydrographie (lit mineur, plans d'eau)
  -  profil et cote de référence
- secteurs d'aléas**
-  aléa faible
  -  aléa moyen
  -  aléa fort
  -  aléa très fort



échelle : 1/5000

source : DDT25/ERNF/UPRNT  
fond de plan : IGN BD Parcellaire  
Date d'édition : 14/04/2017

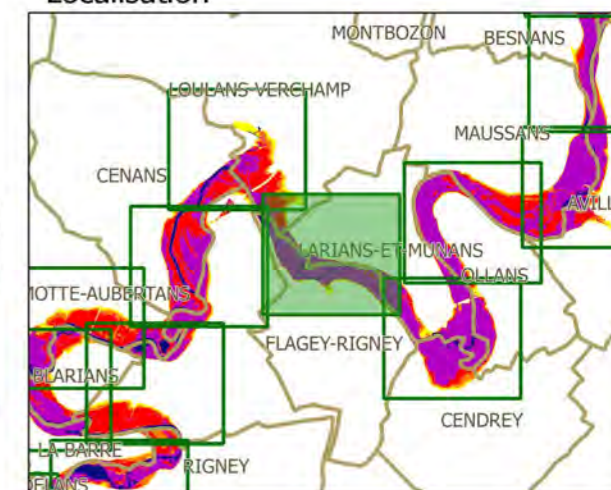




# PPRi interdépartemental de la moyenne vallée de l'Ognon

CARTES DES ALEAS  
planche 46

## Localisation

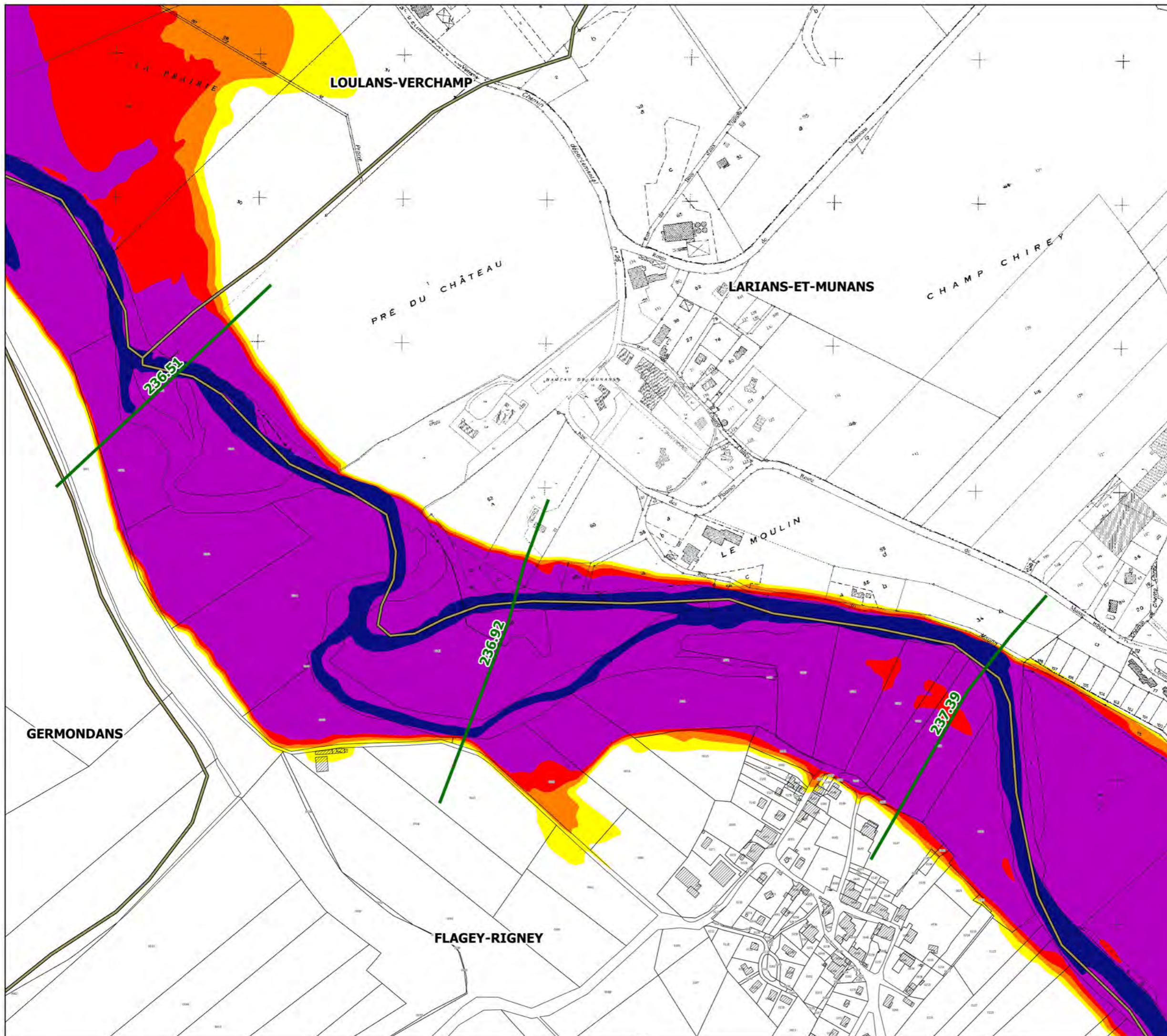


## Légende



échelle : 1/5000

source : DDT25/ERNF/UPRNT  
fond de plan : IGN BD Parcellaire  
Date d'édition : 14/04/2017

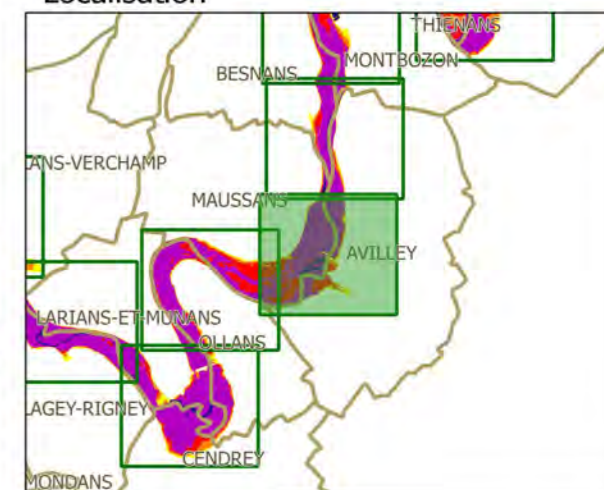




# PPRi interdépartemental de la moyenne vallée de l'Ognon

CARTES DES ALEAS  
planche 49

## Localisation



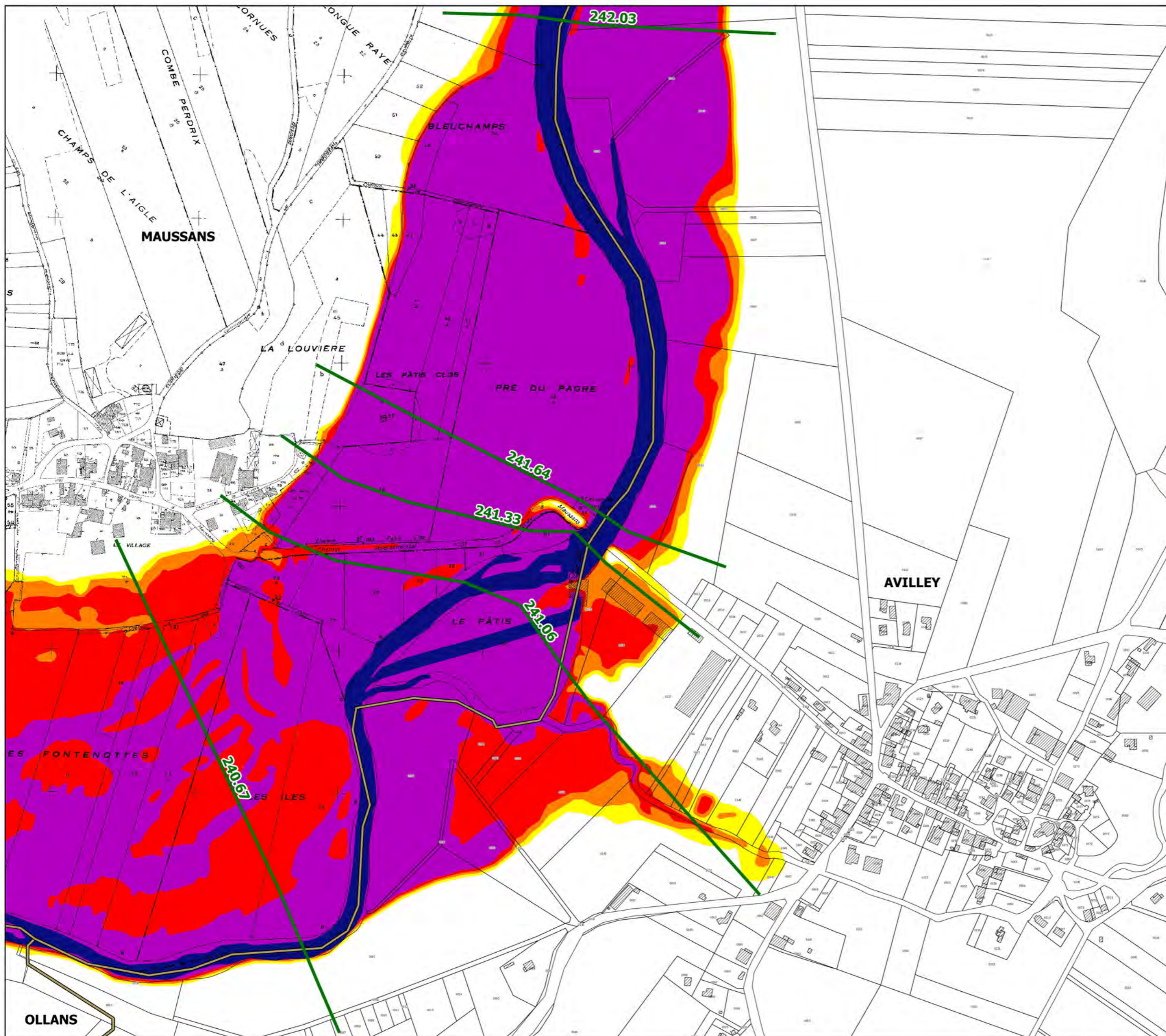
## Légende

-  limites de communes
  -  secteur couvert par un autre PPRi
  -  hydrographie (lit mineur, plans d'eau)
  -  profil et cote de référence
- secteurs d'aléas**
-  aléa faible
  -  aléa moyen
  -  aléa fort
  -  aléa très fort



échelle : 1/5000

source : DDT25/ERNF/UPRNT  
fond de plan : IGN BD Parcellaire  
Date d'édition : 14/04/2017

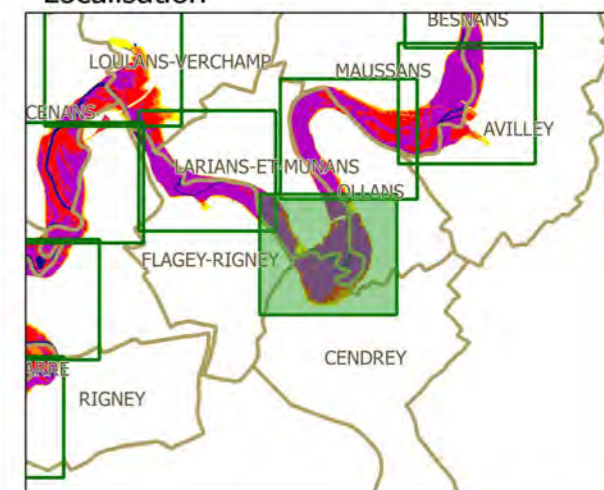




# PPRi interdépartemental de la moyenne vallée de l'Ognon

CARTES DES ALEAS  
planche 47

### Localisation

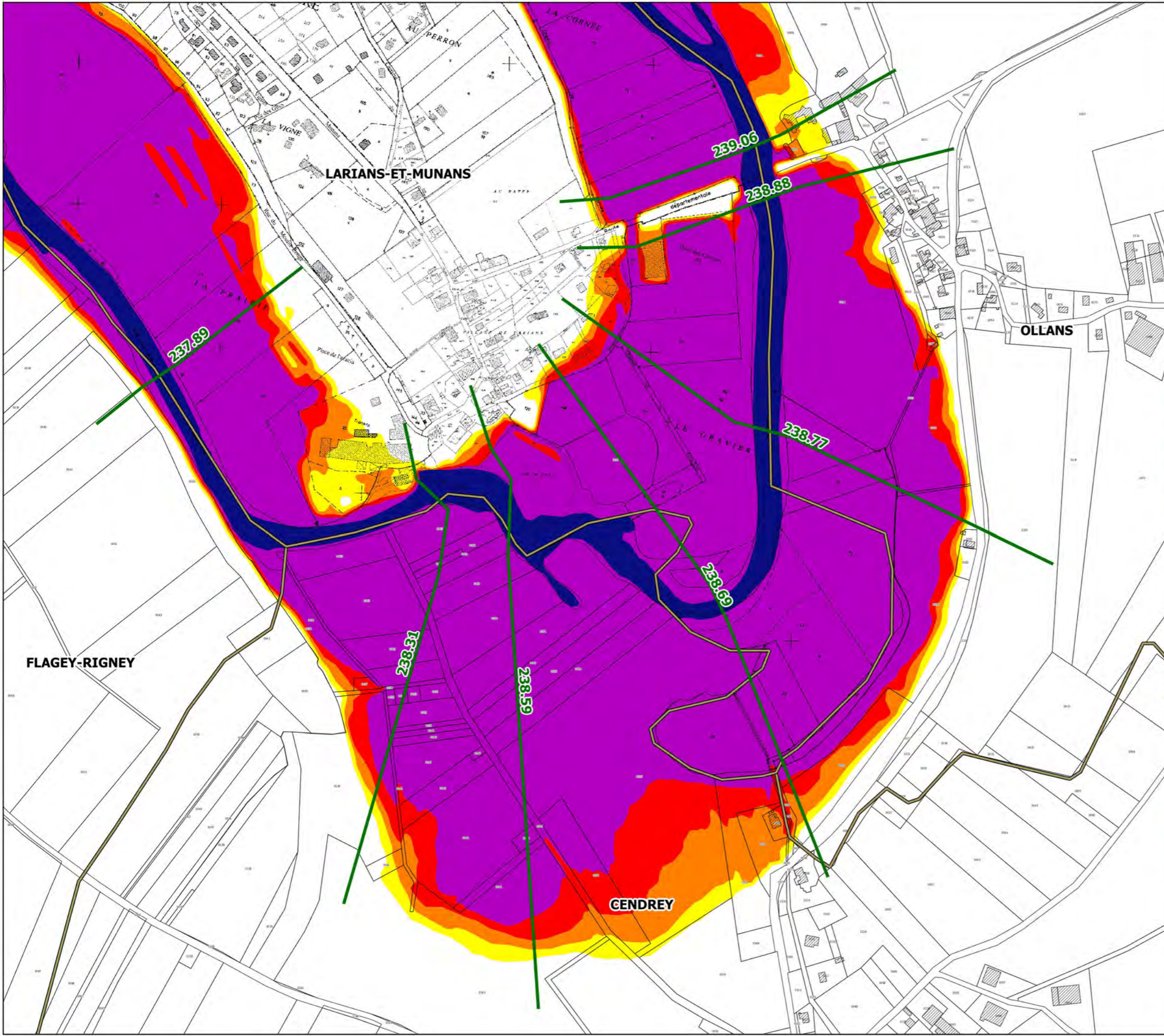


### Légende



échelle : 1/5000

source : DDT25/ERNF/UPRNT  
fond de plan : IGN BD Parcellaire  
Date d'édition : 14/04/2017

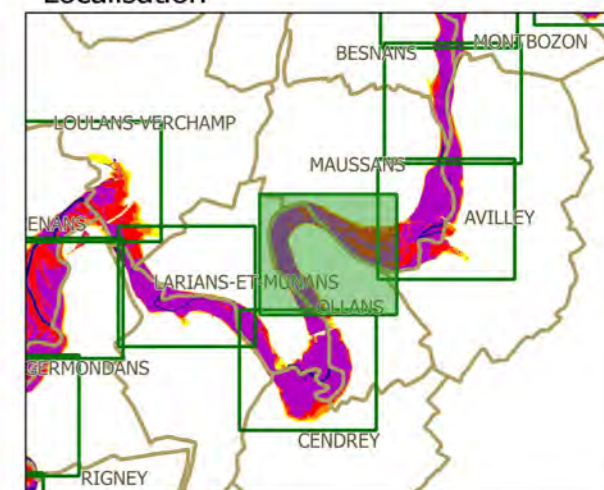




# PPRi interdépartemental de la moyenne vallée de l'Ognon

CARTES DES ALEAS  
planche 48

## Localisation



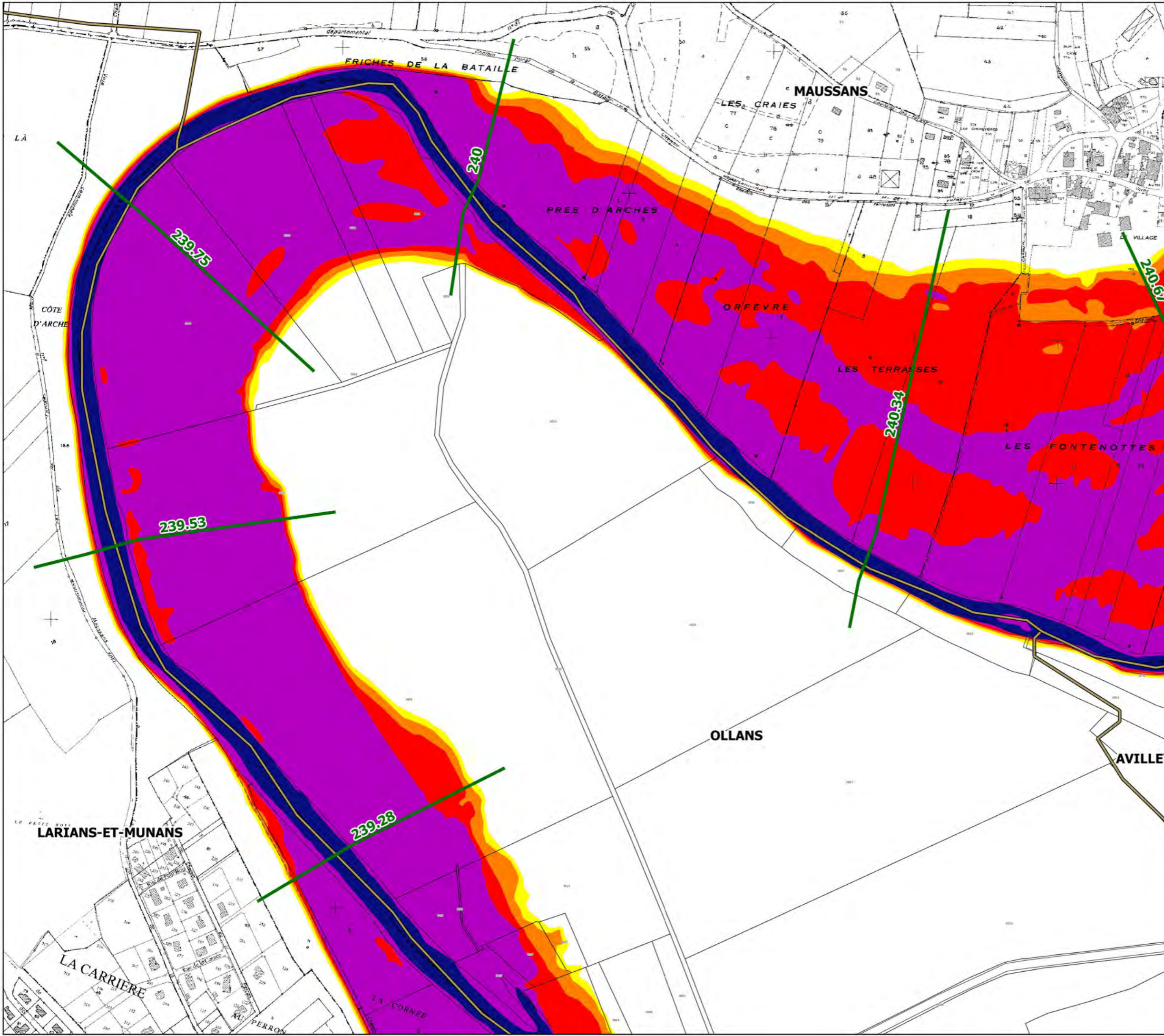
## Légende

-  limites de communes
  -  secteur couvert par un autre PPRi
  -  hydrographie (lit mineur, plans d'eau)
  -  profil et cote de référence
- secteurs d'aléas**
-  aléa faible
  -  aléa moyen
  -  aléa fort
  -  aléa très fort



échelle : 1/5000

source : DDT25/ERNF/UPRNT  
fond de plan : IGN BD Parcellaire  
Date d'édition : 14/04/2017

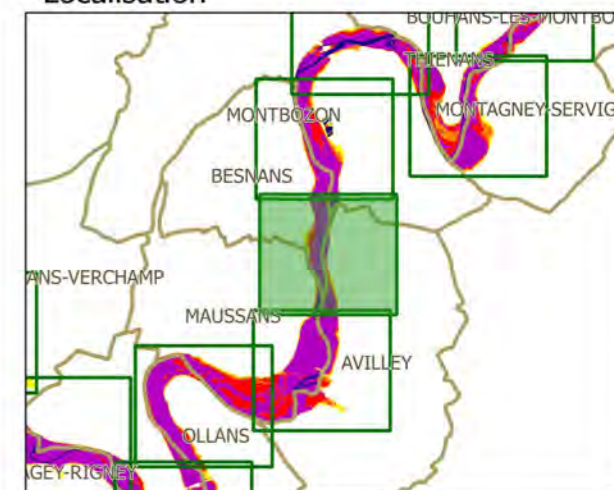




# PPRi interdépartemental de la moyenne vallée de l'Ognon

CARTES DES ALEAS  
planche 50

## Localisation



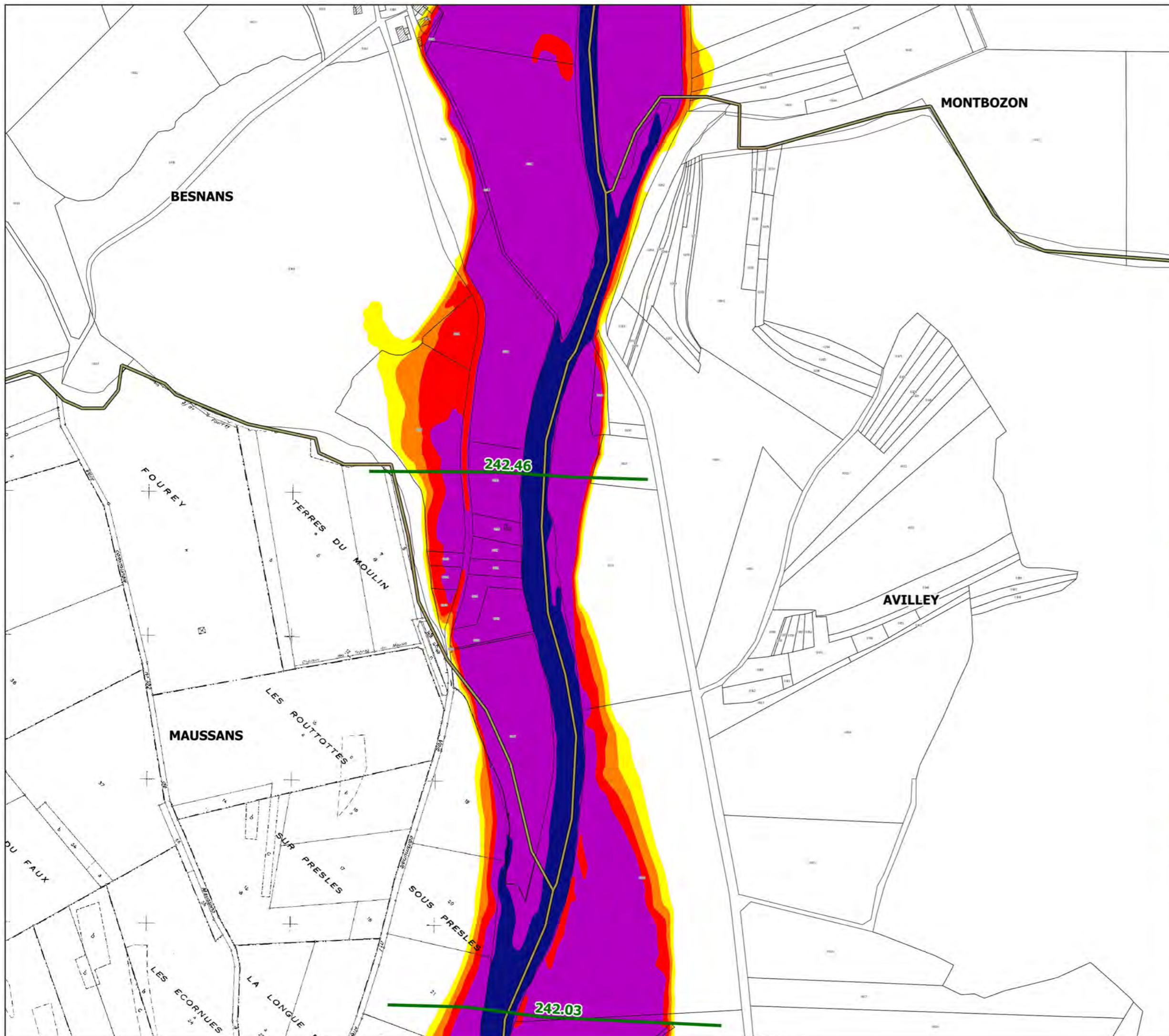
## Légende

- limites de communes
  - secteur couvert par un autre PPRi
  - hydrographie (lit mineur, plans d'eau)
  - profil et cote de référence
- secteurs d'aléas**
- aléa faible
  - aléa moyen
  - aléa fort
  - aléa très fort



échelle : 1/5000

source : DDT25/ERNF/UPRNT  
fond de plan : IGN BD Parcellaire  
Date d'édition : 14/04/2017

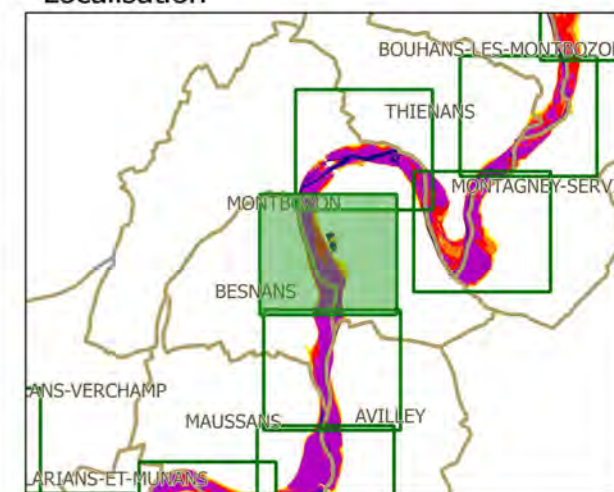




# PPRi interdépartemental de la moyenne vallée de l'Ognon

CARTES DES ALEAS  
planche 51

## Localisation



## Légende

- limites de communes
- ▨ secteur couvert par un autre PPRi
- hydrographie (lit mineur, plans d'eau)
- profil et cote de référence

### secteurs d'aléas

- aléa faible
- aléa moyen
- aléa fort
- aléa très fort



échelle : 1/5000

source : DDT25/ERNF/UPRNT  
fond de plan : IGN BD Parcellaire  
Date d'édition : 14/04/2017

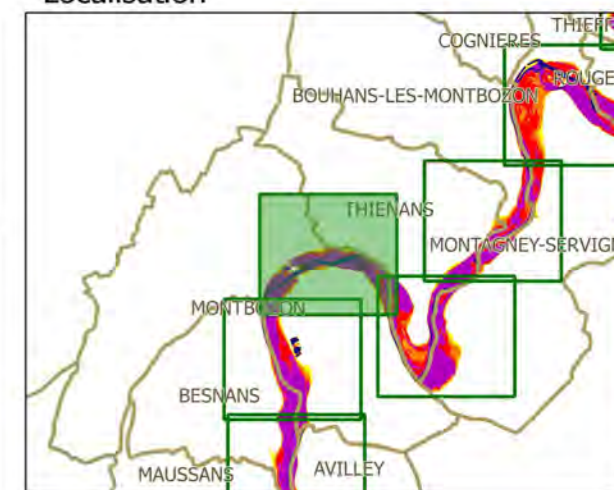




# PPRi interdépartemental de la moyenne vallée de l'Ognon

CARTES DES ALEAS  
planche 52

## Localisation



## Légende

- limites de communes
- ▨ secteur couvert par un autre PPRi
- hydrographie (lit mineur, plans d'eau)
- profil et cote de référence

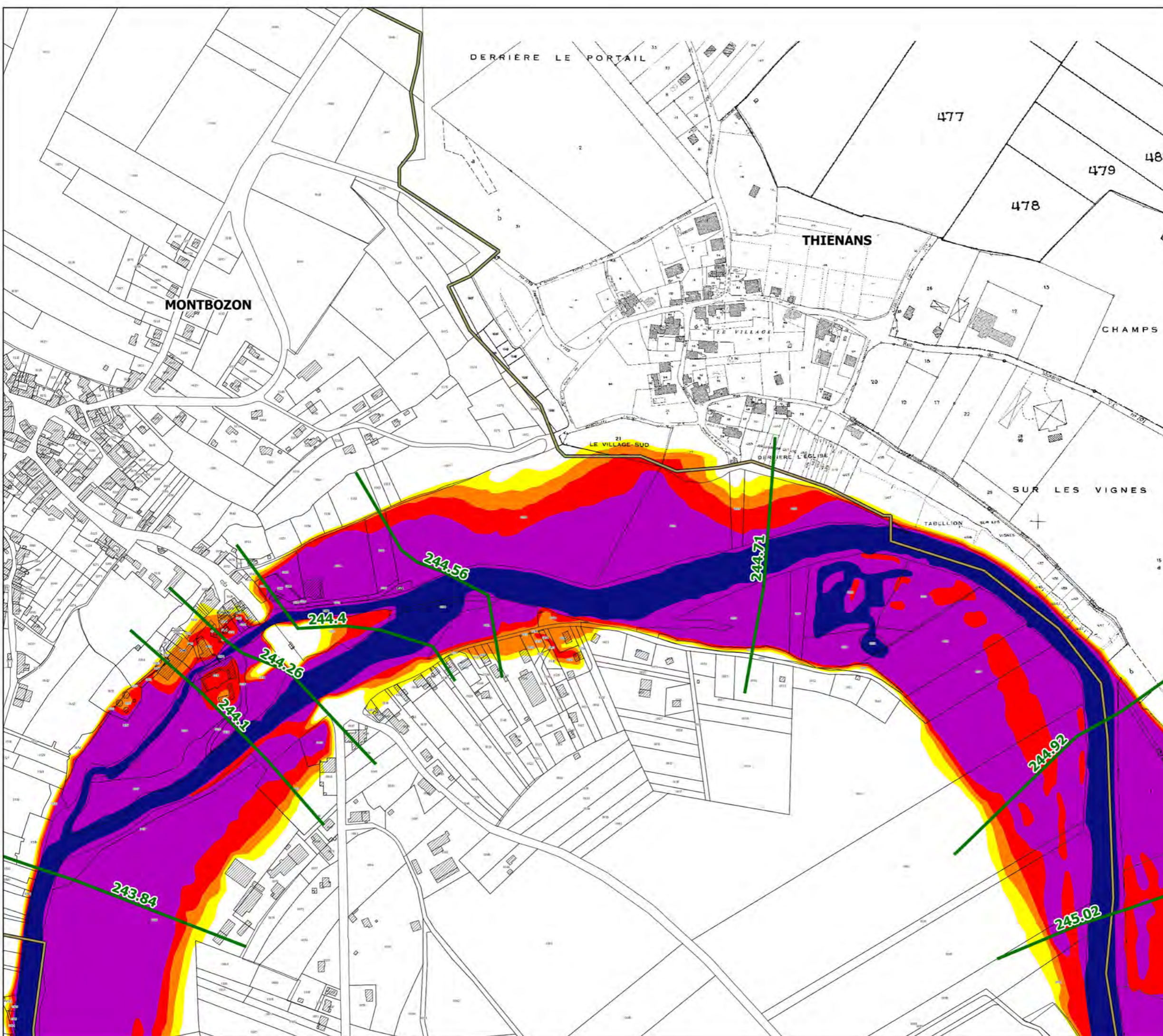
### secteurs d'aléas

- aléa faible
- aléa moyen
- aléa fort
- aléa très fort



échelle : 1/5000

source : DDT25/ERNF/UPRNT  
fond de plan : IGN BD Parcellaire  
Date d'édition : 14/04/2017

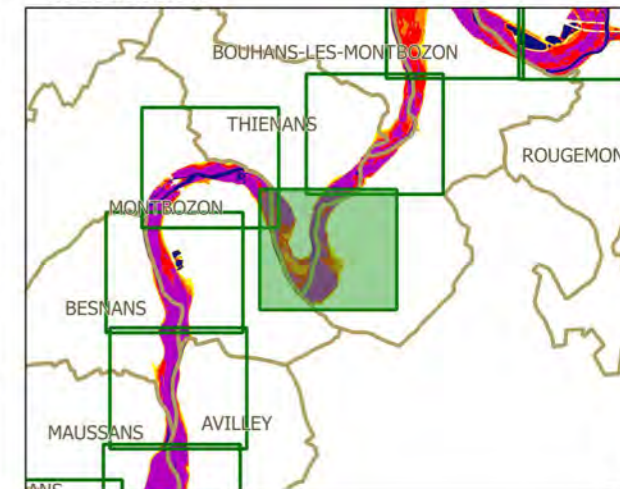




# PPRi interdépartemental de la moyenne vallée de l'Ognon

CARTES DES ALEAS  
planche 53

## Localisation



## Légende

- limites de communes
- secteur couvert par un autre PPRi
- hydrographie (lit mineur, plans d'eau)
- profil et cote de référence

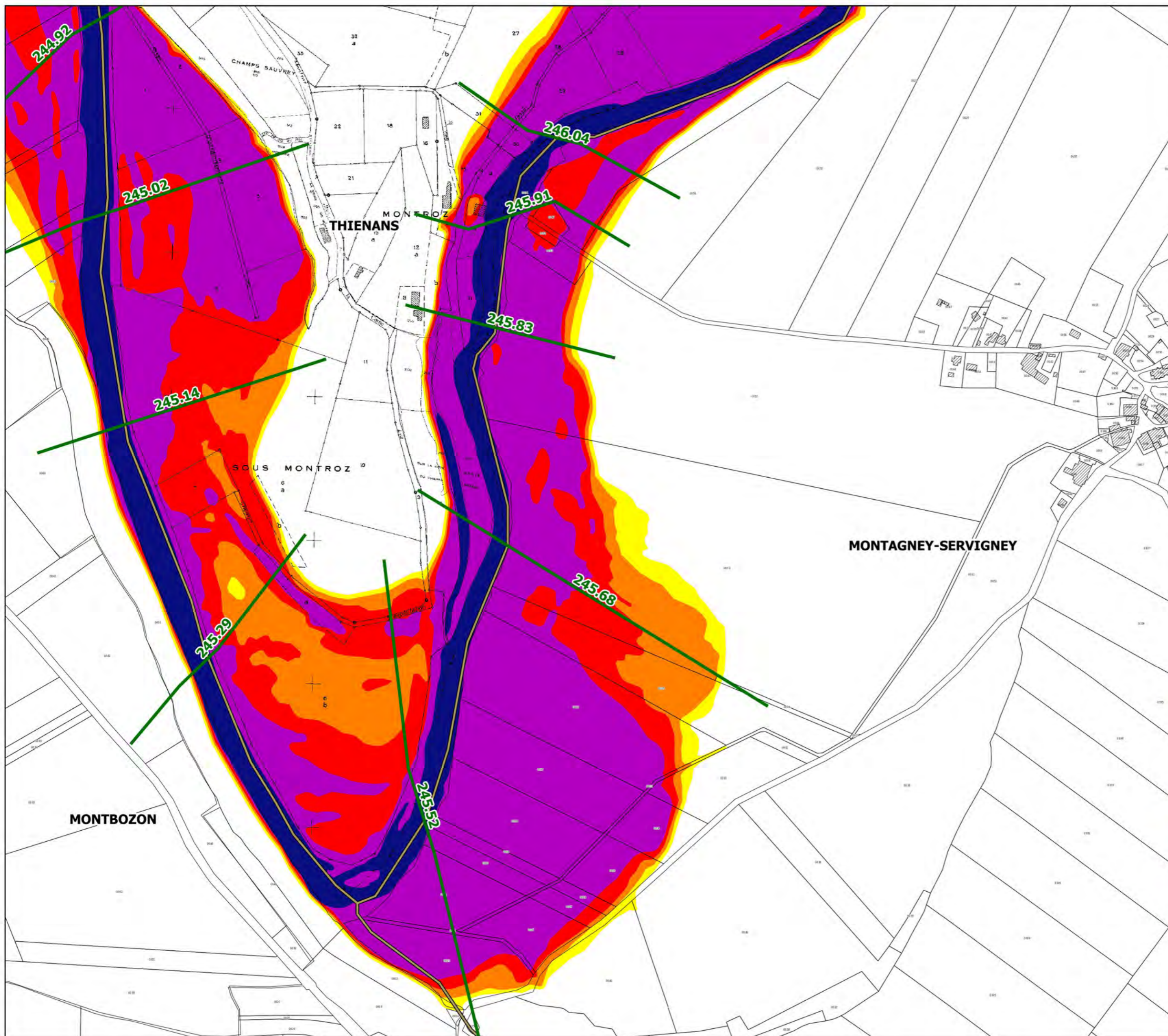
## secteurs d'aléas

- aléa faible
- aléa moyen
- aléa fort
- aléa très fort



échelle : 1/5000

source : DDT25/ERNF/UPRNT  
fond de plan : IGN BD Parcellaire  
Date d'édition : 14/04/2017

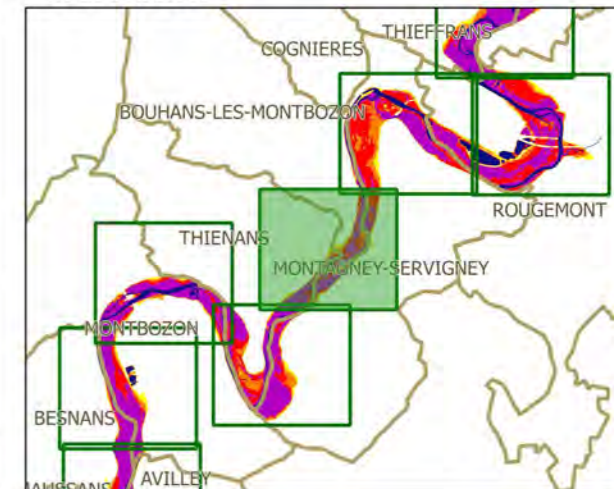








# PPRi interdépartemental de la moyenne vallée de l'Ognon

CARTES DES ALEAS  
planche 54

## Localisation



## Légende

-  limites de communes
-  secteur couvert par un autre PPRi
-  hydrographie (lit mineur, plans d'eau)
-  profil et cote de référence

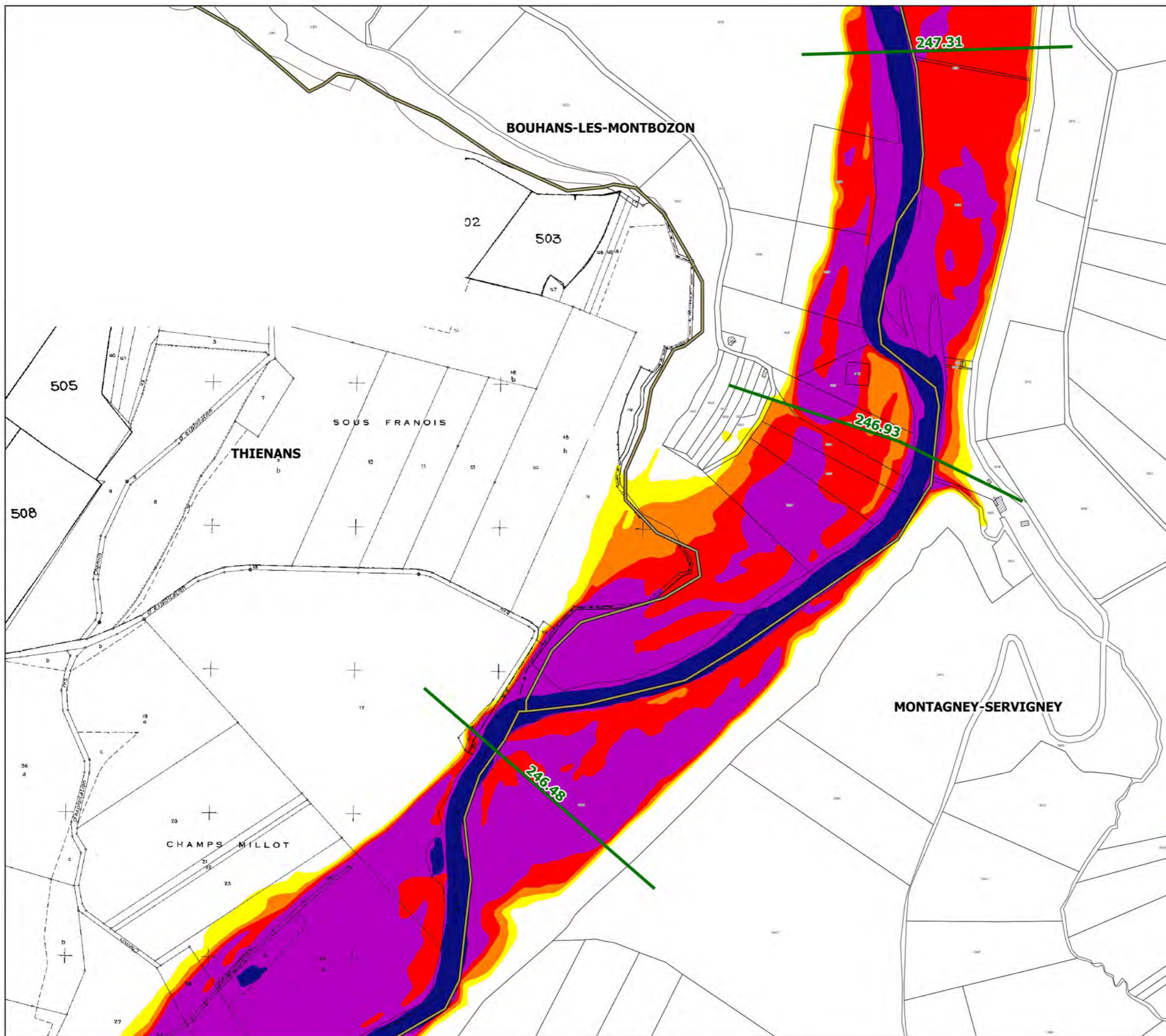
## secteurs d'aléas

-  aléa faible
-  aléa moyen
-  aléa fort
-  aléa très fort



échelle : 1/5000

source : DDT25/ERNF/UPRNT  
fond de plan : IGN BD Parcellaire  
Date d'édition : 14/04/2017

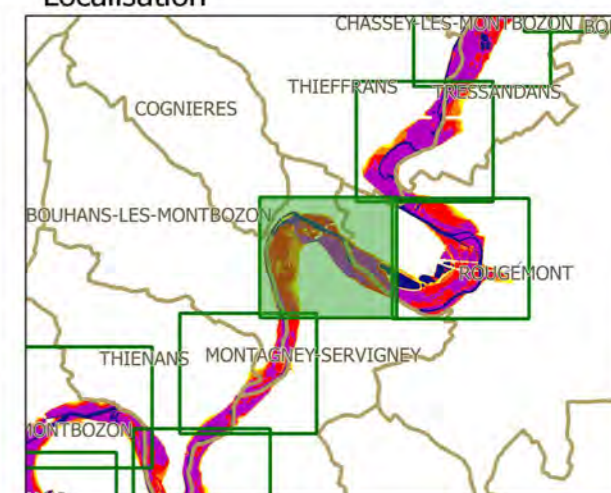








# PPRi interdépartemental de la moyenne vallée de l'Ognon

CARTES DES ALEAS  
planche 55

## Localisation



## Légende

-  limites de communes
-  secteur couvert par un autre PPRi
-  hydrographie (lit mineur, plans d'eau)
-  profil et cote de référence

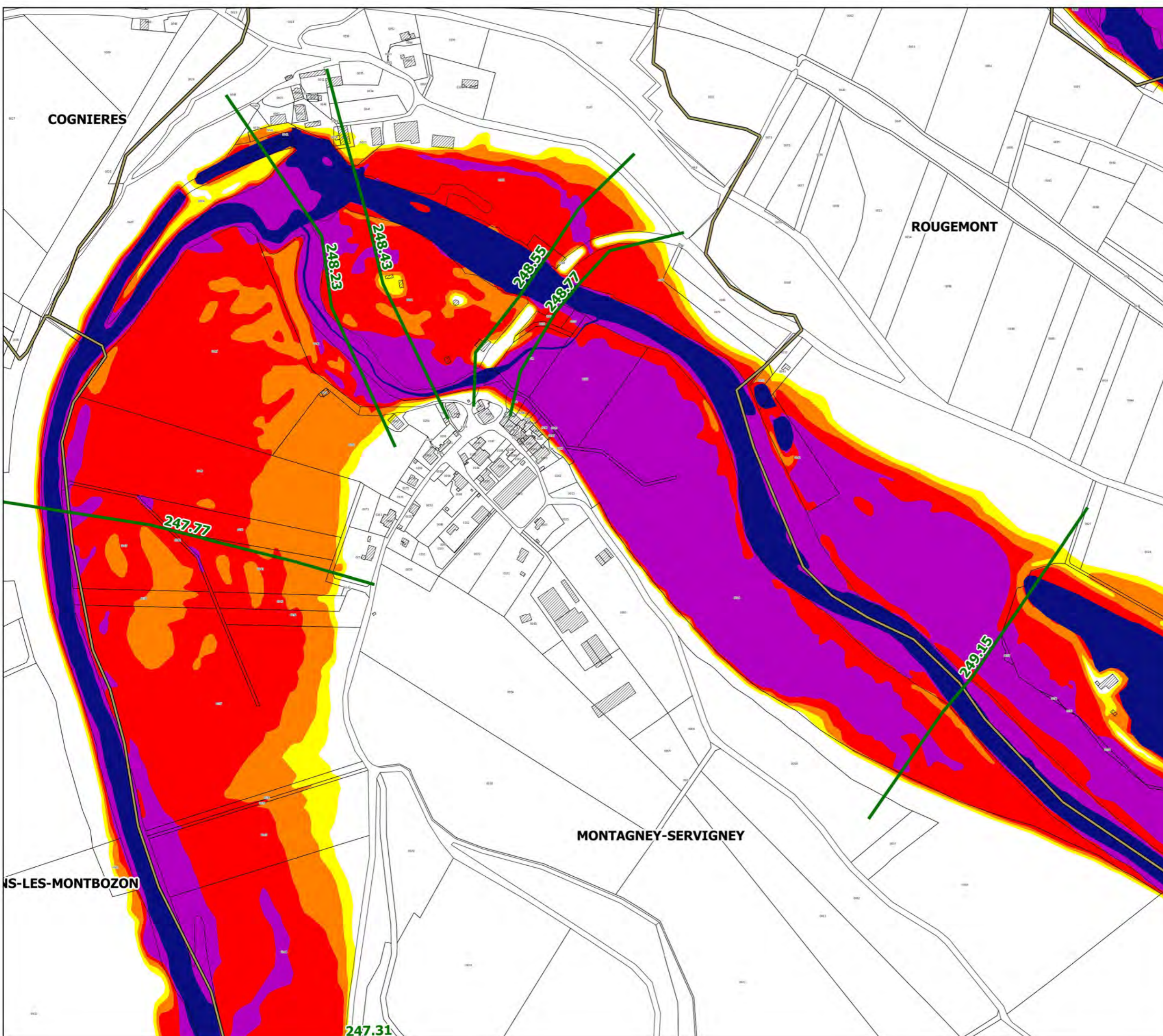
## secteurs d'aléas

-  aléa faible
-  aléa moyen
-  aléa fort
-  aléa très fort



échelle : 1/5000

source : DDT25/ERNF/UPRNT  
fond de plan : IGN BD Parcellaire  
Date d'édition : 14/04/2017

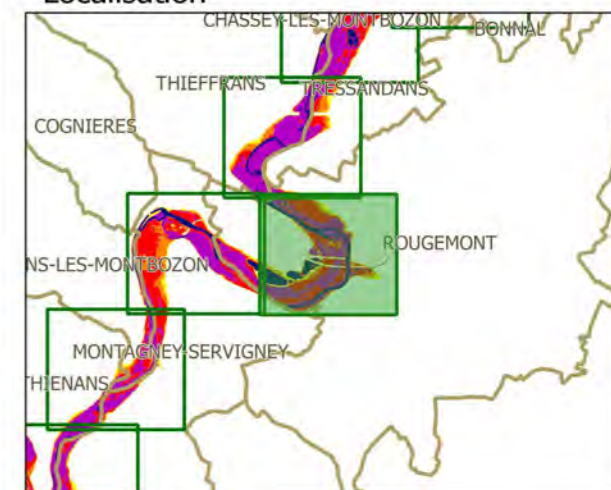




# PPRi interdépartemental de la moyenne vallée de l'Ognon

CARTES DES ALEAS  
planche 56

## Localisation



## Légende

- limites de communes
- ▨ secteur couvert par un autre PPRi
- hydrographie (lit mineur, plans d'eau)
- profil et cote de référence

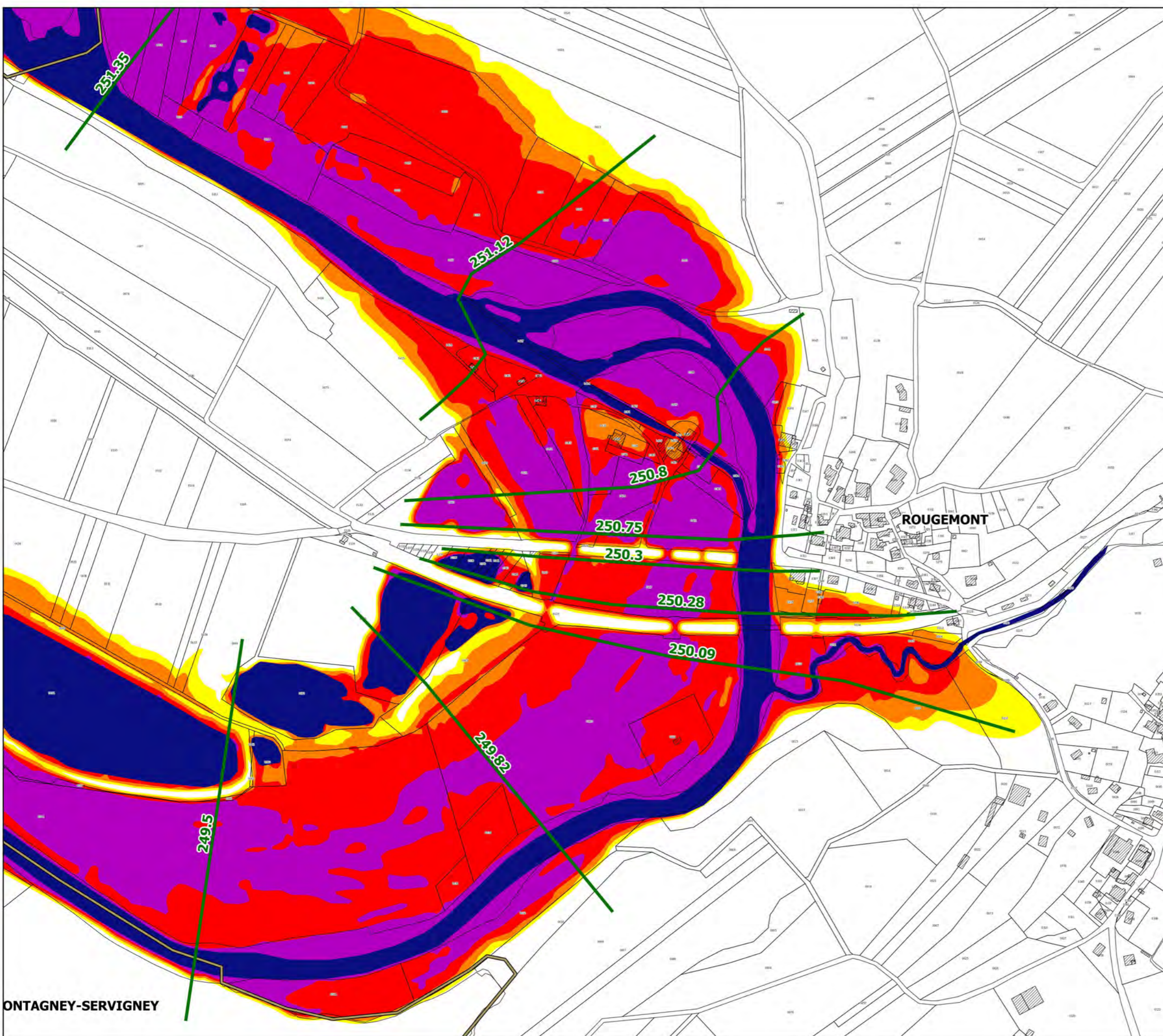
## secteurs d'aléas

- aléa faible
- aléa moyen
- aléa fort
- aléa très fort



échelle : 1/5000

source : DDT25/ERNF/UPRNT  
fond de plan : IGN BD Parcellaire  
Date d'édition : 14/04/2017



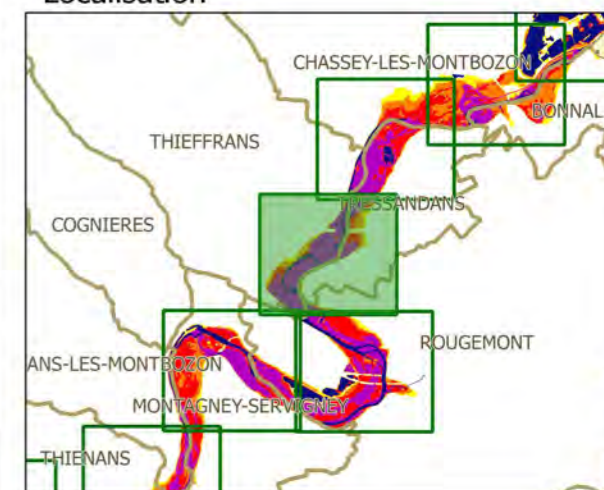
MONTAGNEY-SERVIGNEY



# PPRi interdépartemental de la moyenne vallée de l'Ognon

CARTES DES ALEAS  
planche 57

## Localisation



## Légende

- limites de communes
- ▨ secteur couvert par un autre PPRi
- hydrographie (lit mineur, plans d'eau)
- profil et cote de référence

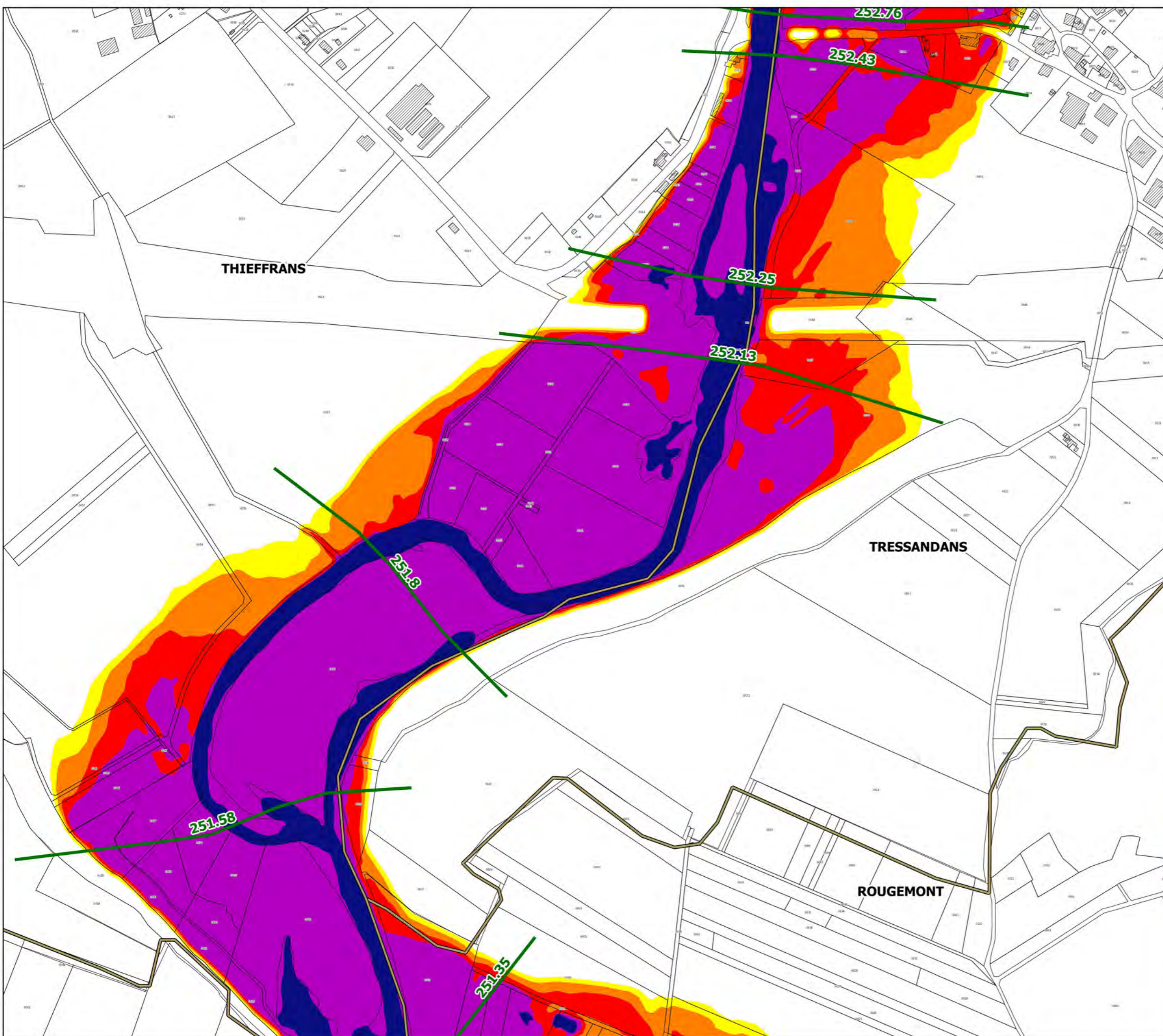
### secteurs d'aléas

- aléa faible
- aléa moyen
- aléa fort
- aléa très fort



échelle : 1/5000

source : DDT25/ERNF/UPRNT  
fond de plan : IGN BD Parcellaire  
Date d'édition : 14/04/2017

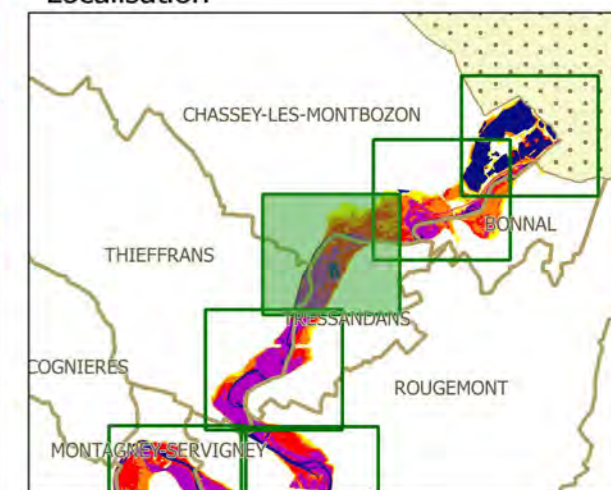




# PPRi interdépartemental de la moyenne vallée de l'Ognon

CARTES DES ALEAS  
planche 58

## Localisation



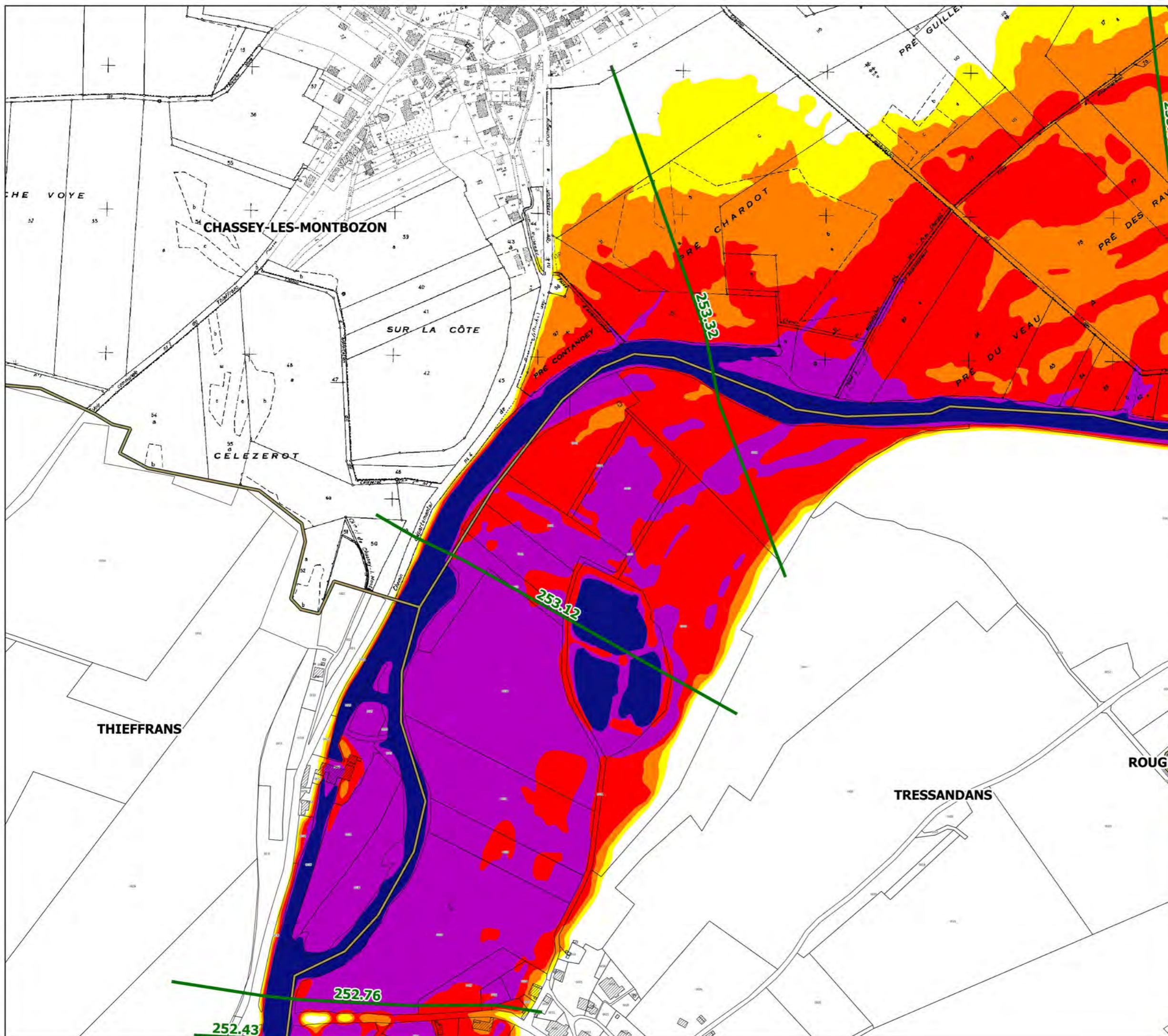
## Légende

- limites de communes
  - secteur couvert par un autre PPRi
  - hydrographie (lit mineur, plans d'eau)
  - profil et cote de référence
- secteurs d'aléas**
- aléa faible
  - aléa moyen
  - aléa fort
  - aléa très fort



échelle : 1/5000

source : DDT25/ERNF/UPRNT  
fond de plan : IGN BD Parcellaire  
Date d'édition : 14/04/2017

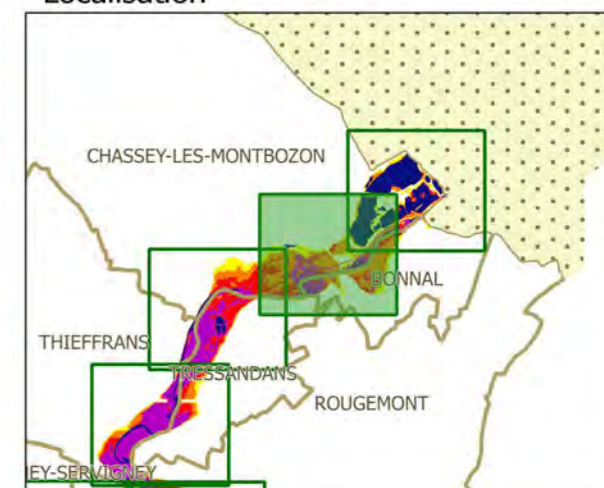




# PPRi interdépartemental de la moyenne vallée de l'Ognon

CARTES DES ALEAS  
planche 59

## Localisation



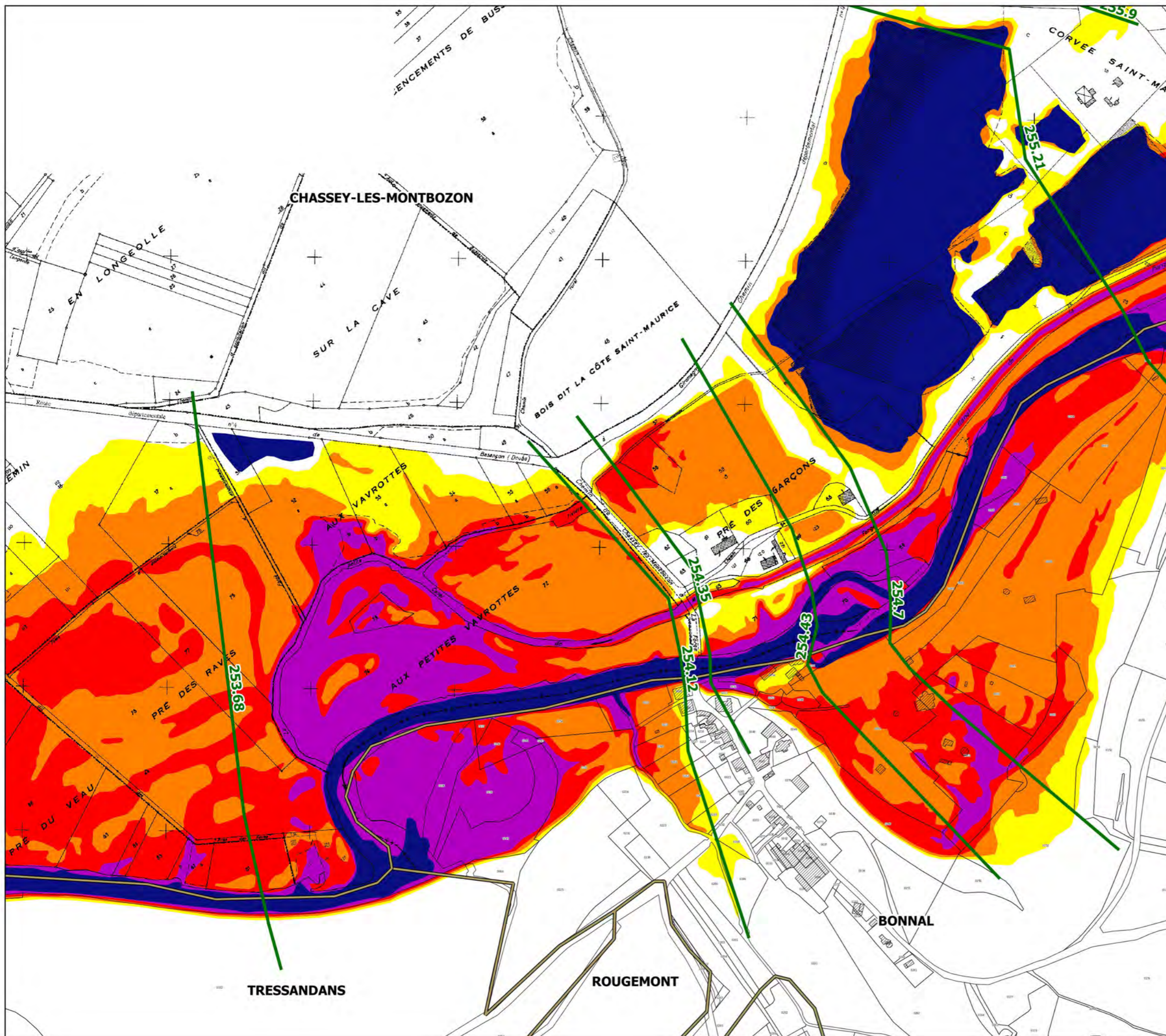
## Légende

- limites de communes
  - secteur couvert par un autre PPRi
  - hydrographie (lit mineur, plans d'eau)
  - profil et cote de référence
- secteurs d'aléas**
- aléa faible
  - aléa moyen
  - aléa fort
  - aléa très fort



échelle : 1/5000

source : DDT25/ERNF/UPRNT  
fond de plan : IGN BD Parcellaire  
Date d'édition : 14/04/2017



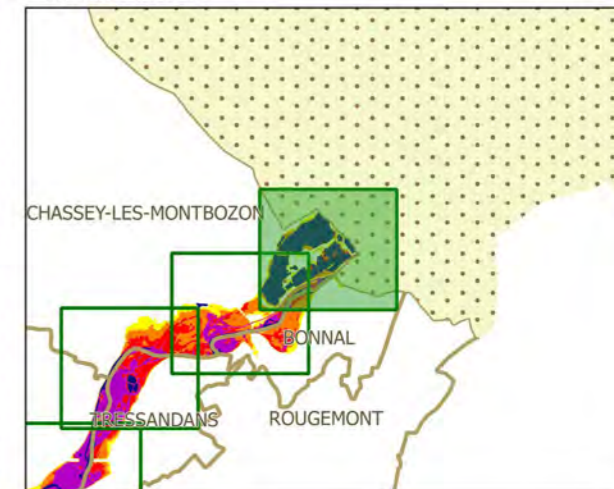


# PPRi interdépartemental de la moyenne vallée de l'Ognon





CARTES DES ALEAS  
planche 60

PPRi de l'Ognon de Pont-sur-l'Ognon à Les Aynans

Localisation



Légende

-  limites de communes
-  secteur couvert par un autre PPRi
-  hydrographie (lit mineur, plans d'eau)
-  profil et cote de référence

secteurs d'aléas

-  aléa faible
-  aléa moyen
-  aléa fort
-  aléa très fort



échelle : 1/5000

source : DDT25/ERNF/UPRNT  
fond de plan : IGN BD Parcellaire  
Date d'édition : 14/04/2017

