

0 100 200 Mètres

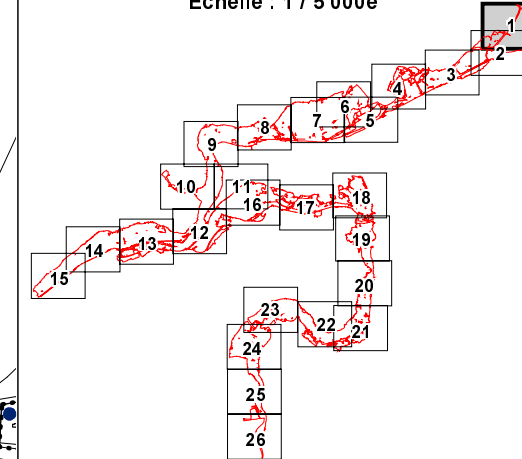


Plan de Prévention des Risques Inondation du Doubs et de l'Allan sur le territoire de 21 communes dans le Pays de Montbéliard

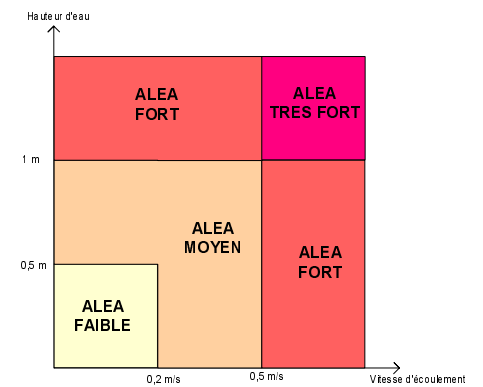
CARTOGRAPHIE DE L'ALEA

Planche 1 / 26

Echelle : 1 / 5 000e



Légende :



■ Réseau hydrographique

■ Digue

--- Limite communale

— Profils en travers

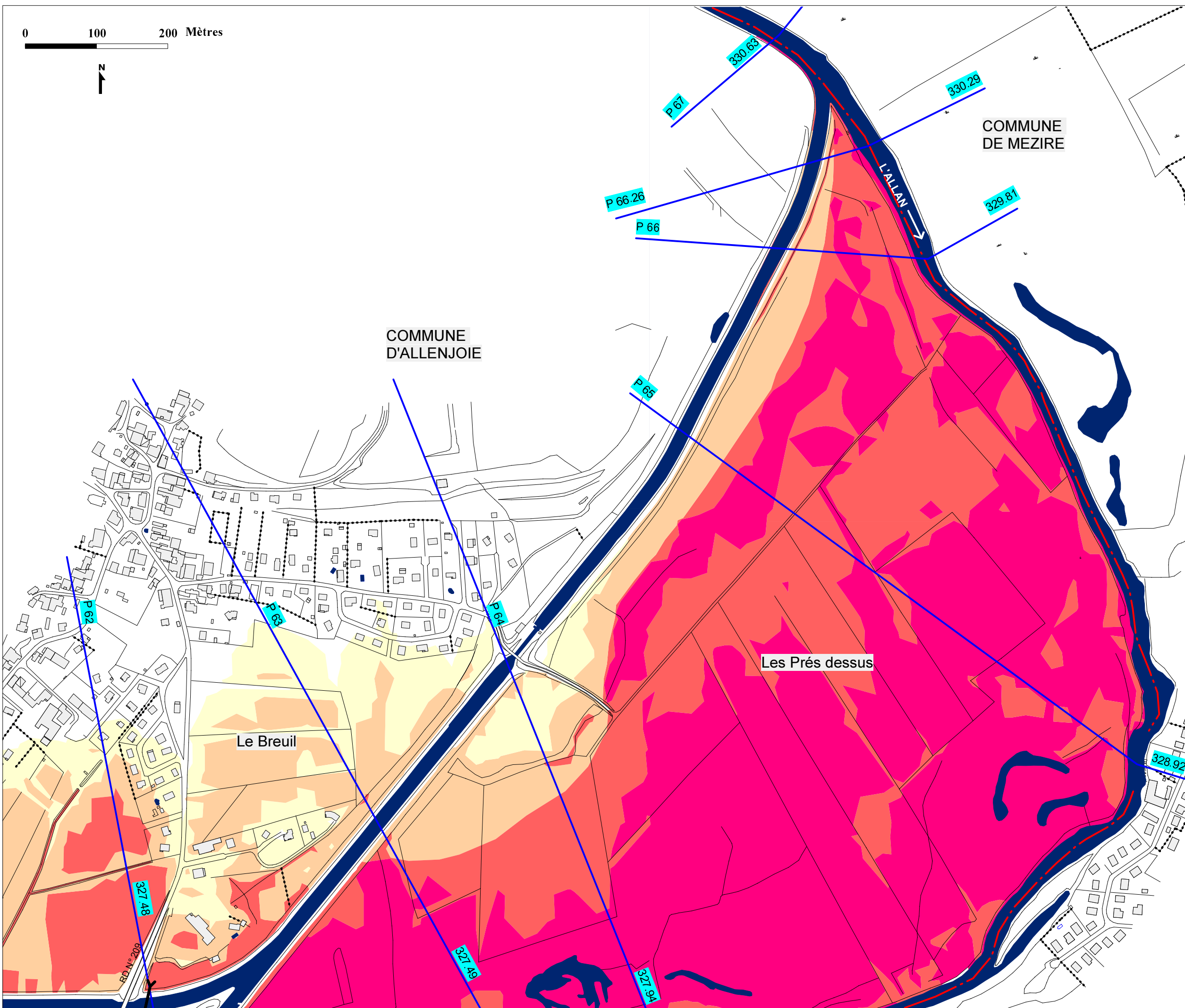
312.63 Côte du profil

P40 Identification du profil

● Laises de crue

88 Numéro de la laisse de crue

312.73 Côte de la laisse de crue



0 100 200 Mètres



COMMUNE D'ALLENJOIE

Le Breuil

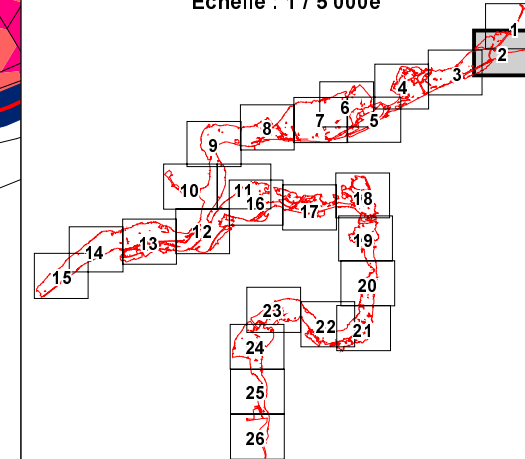
Les Prés dessus

Plan de Prévention des Risques Inondation du Doubs et de l'Allan sur le territoire de 21 communes dans le Pays de Montbéliard

CARTOGRAPHIE DE L'ALEA

Planche 2 / 26

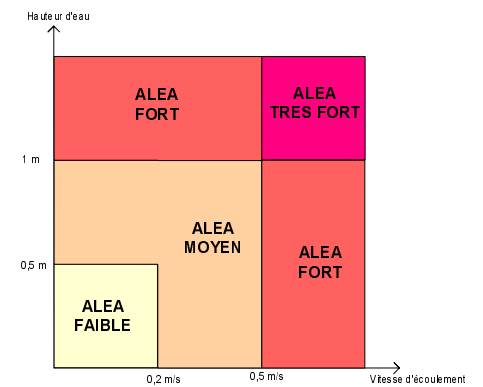
Echelle : 1 / 5 000e



COMMUNE DE MEZIRE

COMMUNES DE FESCHES-LE-CHATEL

Légende :



- Réseau hydrographique
- Digue
- Limite communale
- Profils en travers
- Côte du profil
- Identification du profil
- Laises de crue
- Numéro de la laisse de crue
- Côte de la laisse de crue

0 100 200 Mètres

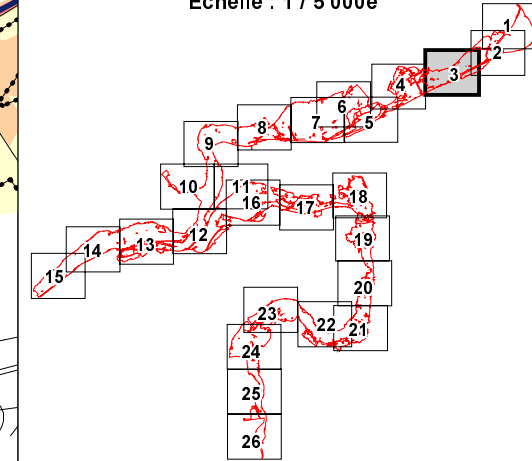


Plan de Prévention des Risques
Inondation du Doubs et de l'Allan
sur le territoire de 21 communes
dans le Pays de Montbéliard

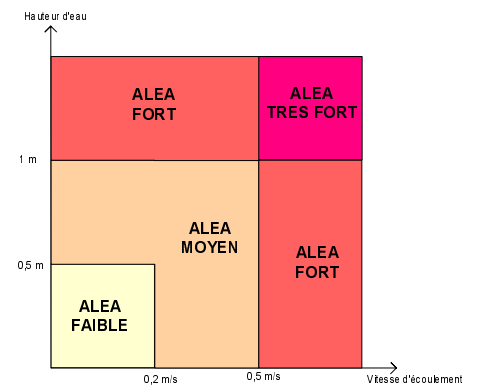
CARTOGRAPHIE DE L'ALEA









Planche 3 / 26

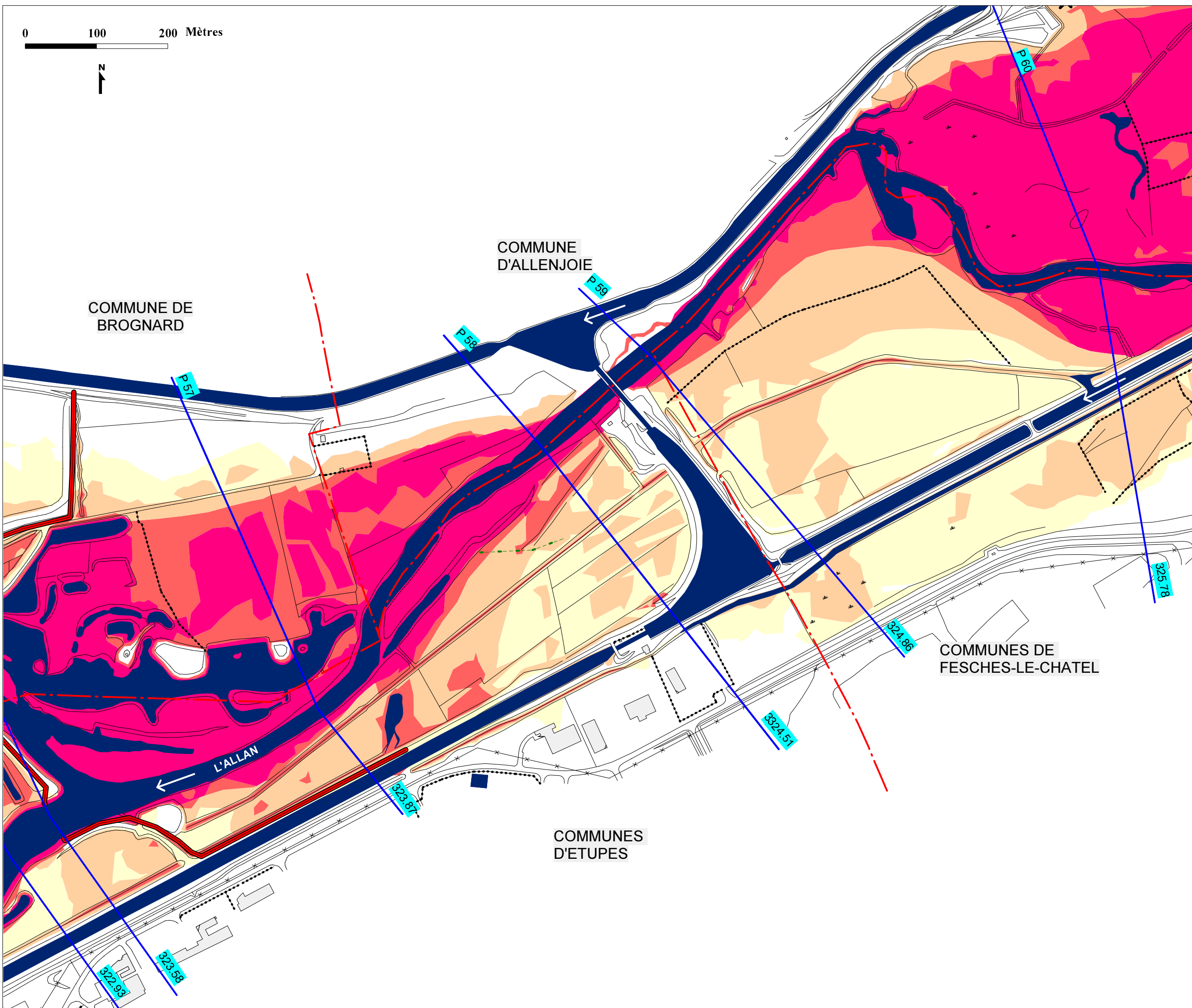
Echelle : 1 / 5 000e

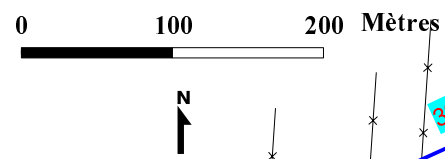
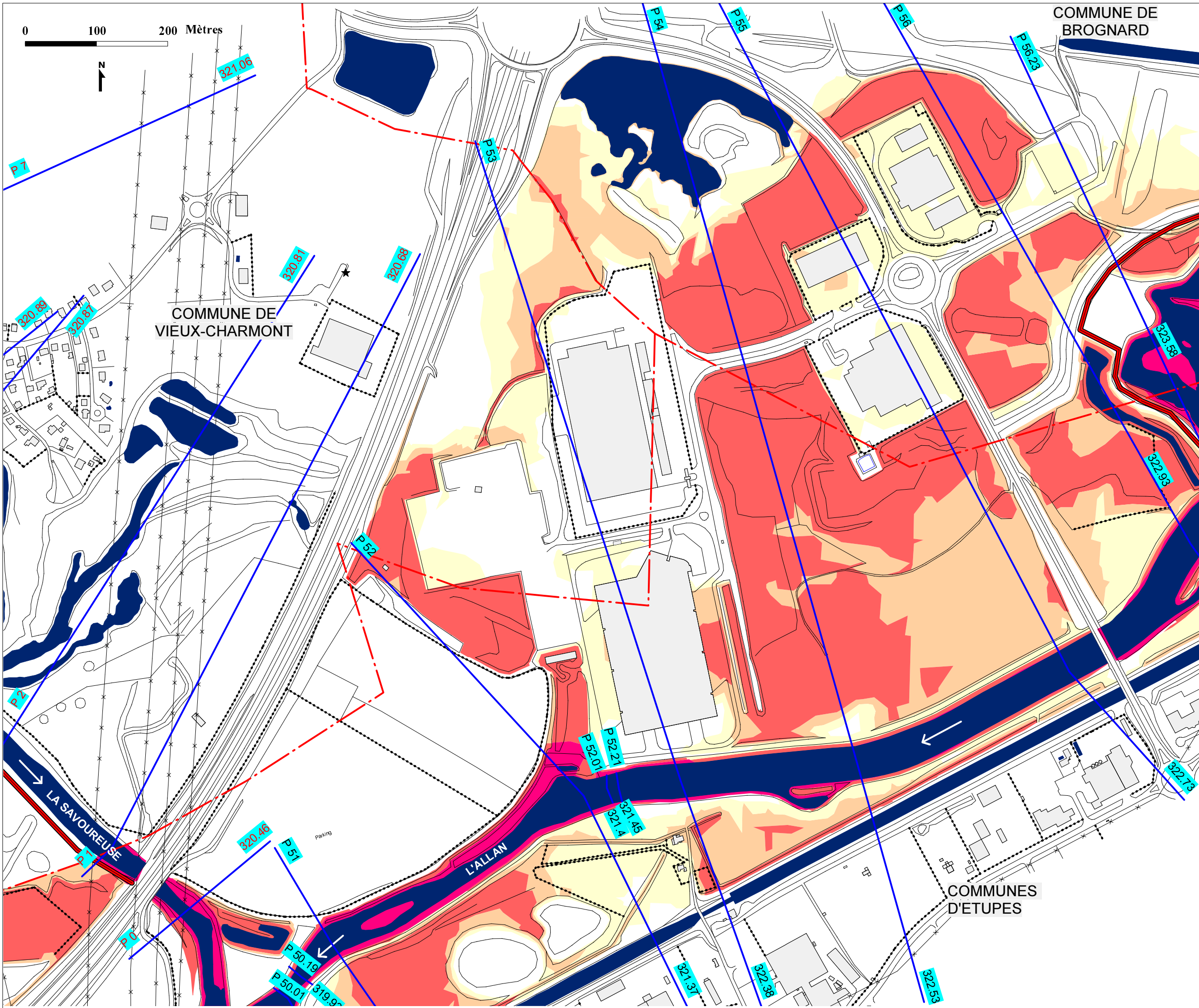


Légende :



-  Réseau hydrographique
-  Digue
-  Limite communale
-  Profils en travers
-  Côte du profil
-  Identification du profil
-  Laises de crue
-  Numéro de la laisse de crue
-  Côte de la laisse de crue





COMMUNE DE BROGNARD

COMMUNE DE VIEUX-CHARMONT

COMMUNES D'ETUPES

DIRECTION DEPARTEMENTALE DE L'EQUIPEMENT DU DOUBS

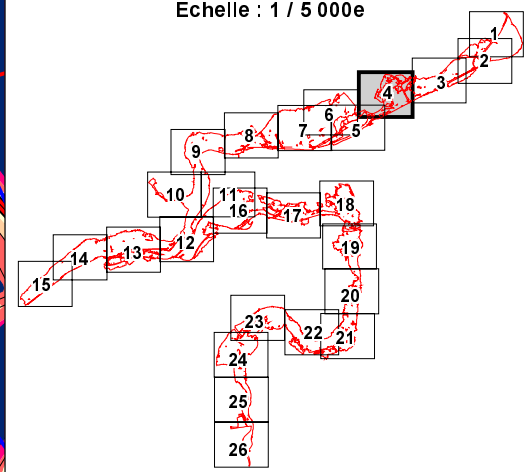
Service Habitat, Urbanisme et Environnement
Cellule des Risques Naturels et de l'Environnement

Plan de Prévention des Risques Inondation du Doubs et de l'Allan sur le territoire de 21 communes dans le Pays de Montbéliard

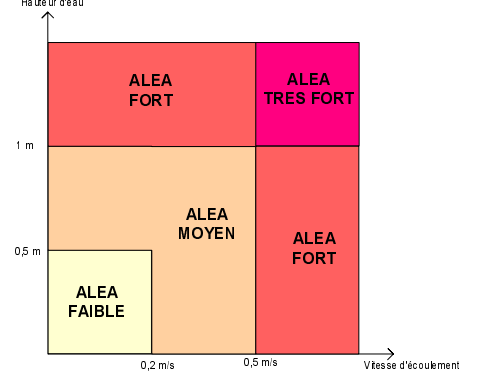
CARTOGRAPHIE DE L'ALEA

Planche 4 / 26

Echelle : 1 / 5 000e



Légende :



- Réseau hydrographique
- Digue
- Limite communale
- Profils en travers
- Côte du profil
- Identification du profil
- Laises de crue
- Numéro de la laisse de crue
- Côte de la laisse de crue

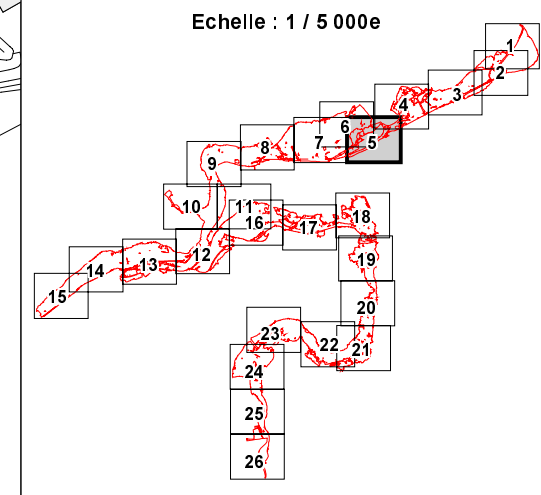
BCEOM

Plan de Prévention des Risques
Inondation du Doubs et de l'Allan
sur le territoire de 21 communes
dans le Pays de Montbéliard

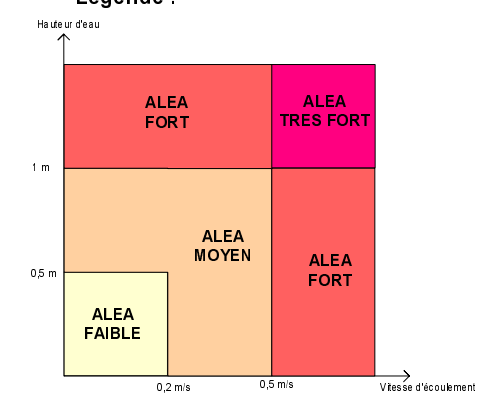
CARTOGRAPHIE DE L'ALEA

Planche 5 / 26

Echelle : 1 / 5 000e

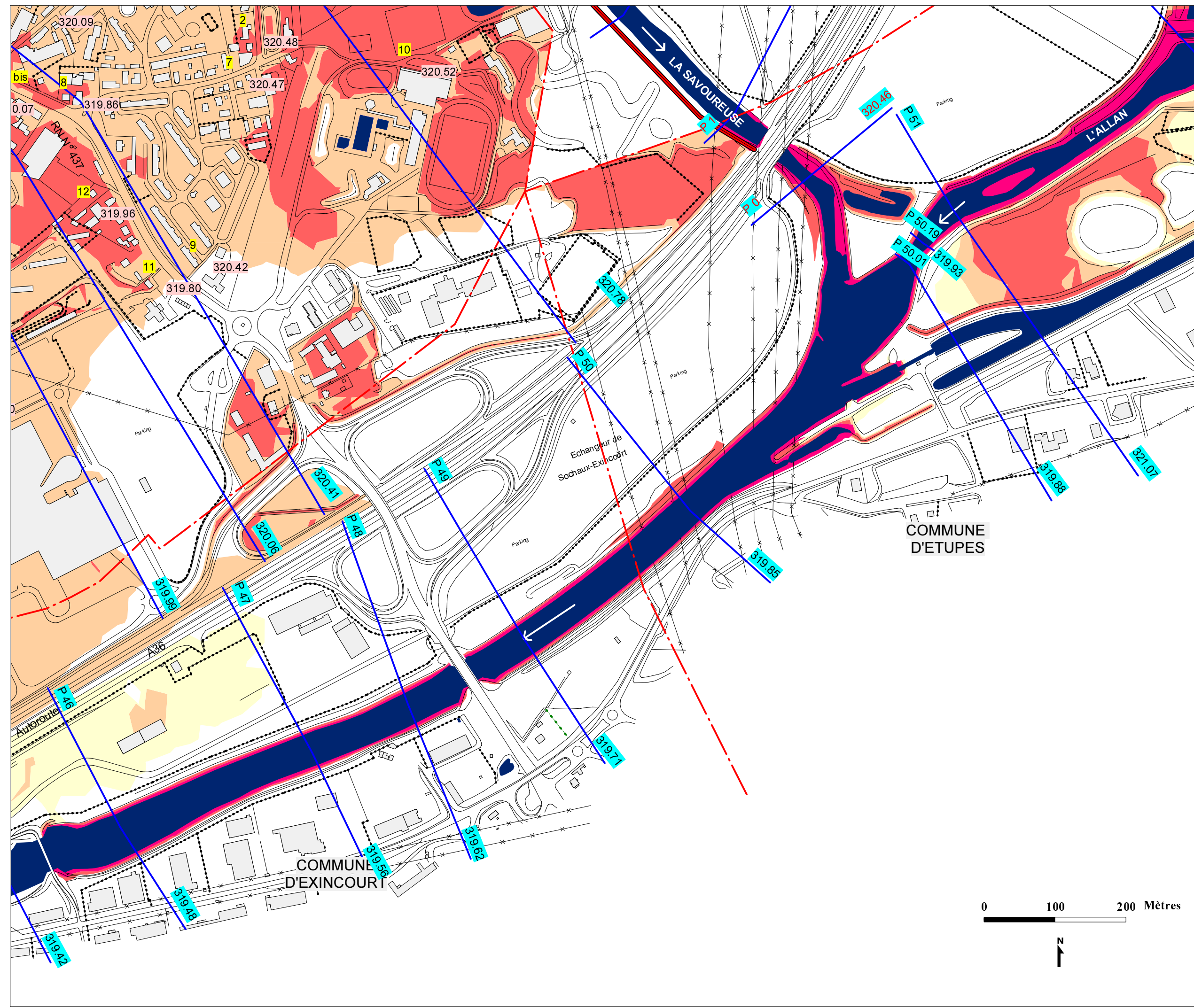


Légende :



- Réseau hydrographique
- Digue
- Limite communale
- Profils en travers
- Côte du profil
- Identification du profil
- Laises de crue
- Numéro de la laisse de crue
- Côte de la laisse de crue

0 100 200 Mètres



0 100 200 Mètres

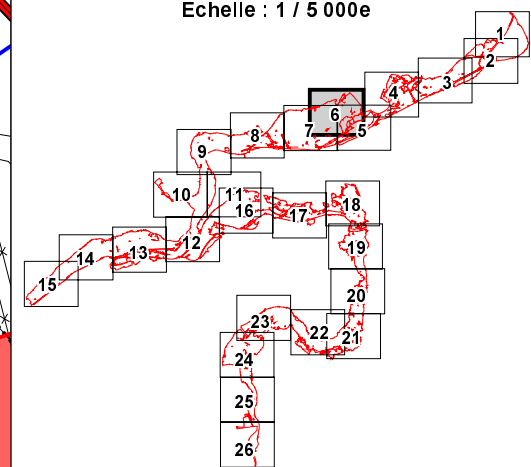


Plan de Prévention des Risques Inondation du Doubs et de l'Allan sur le territoire de 21 communes dans le Pays de Montbéliard

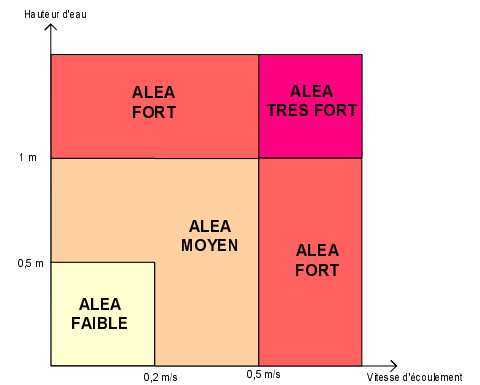
CARTOGRAPHIE DE L'ALEA

Planche 6 / 26

Echelle : 1 / 5 000e



Légende :

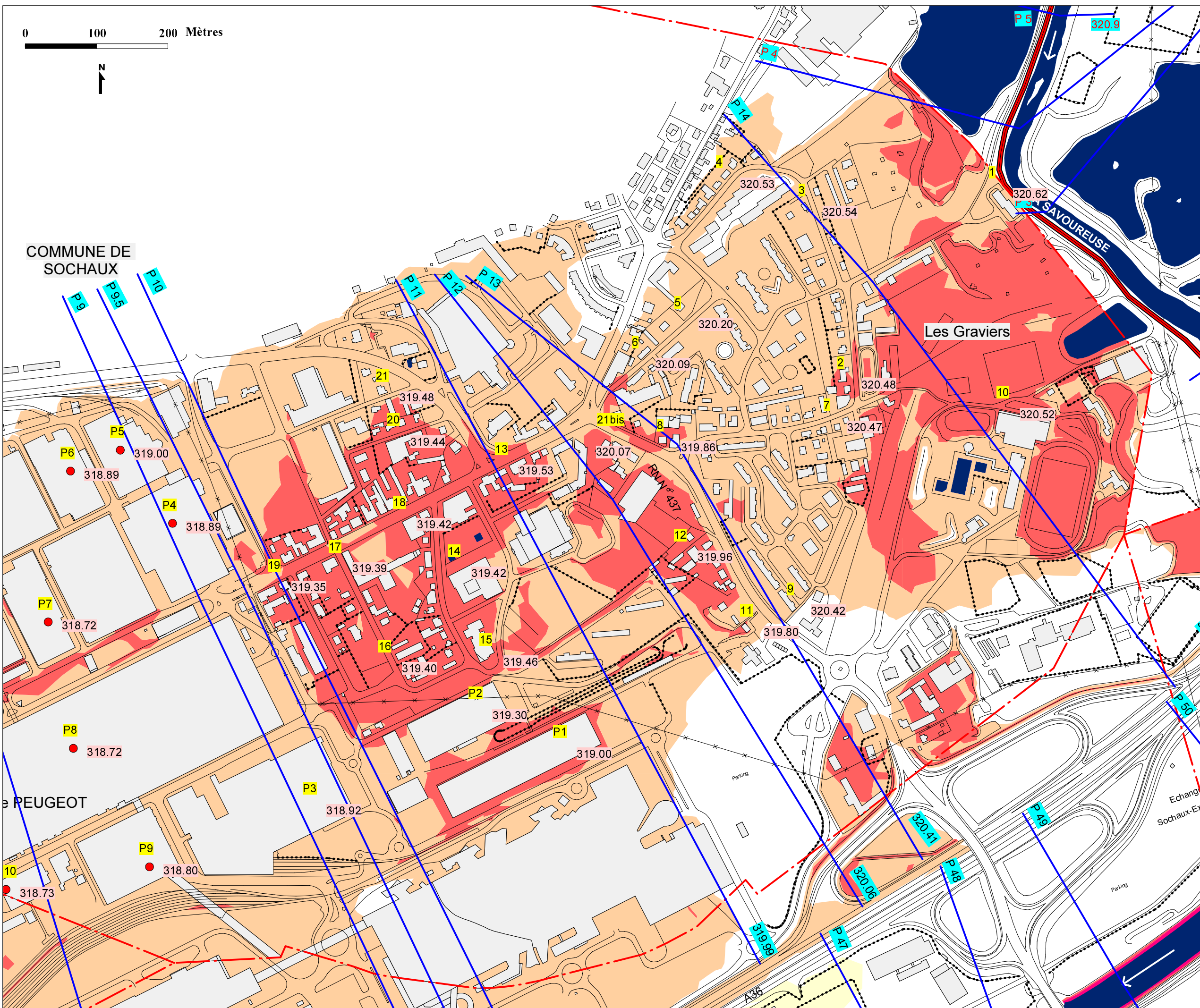


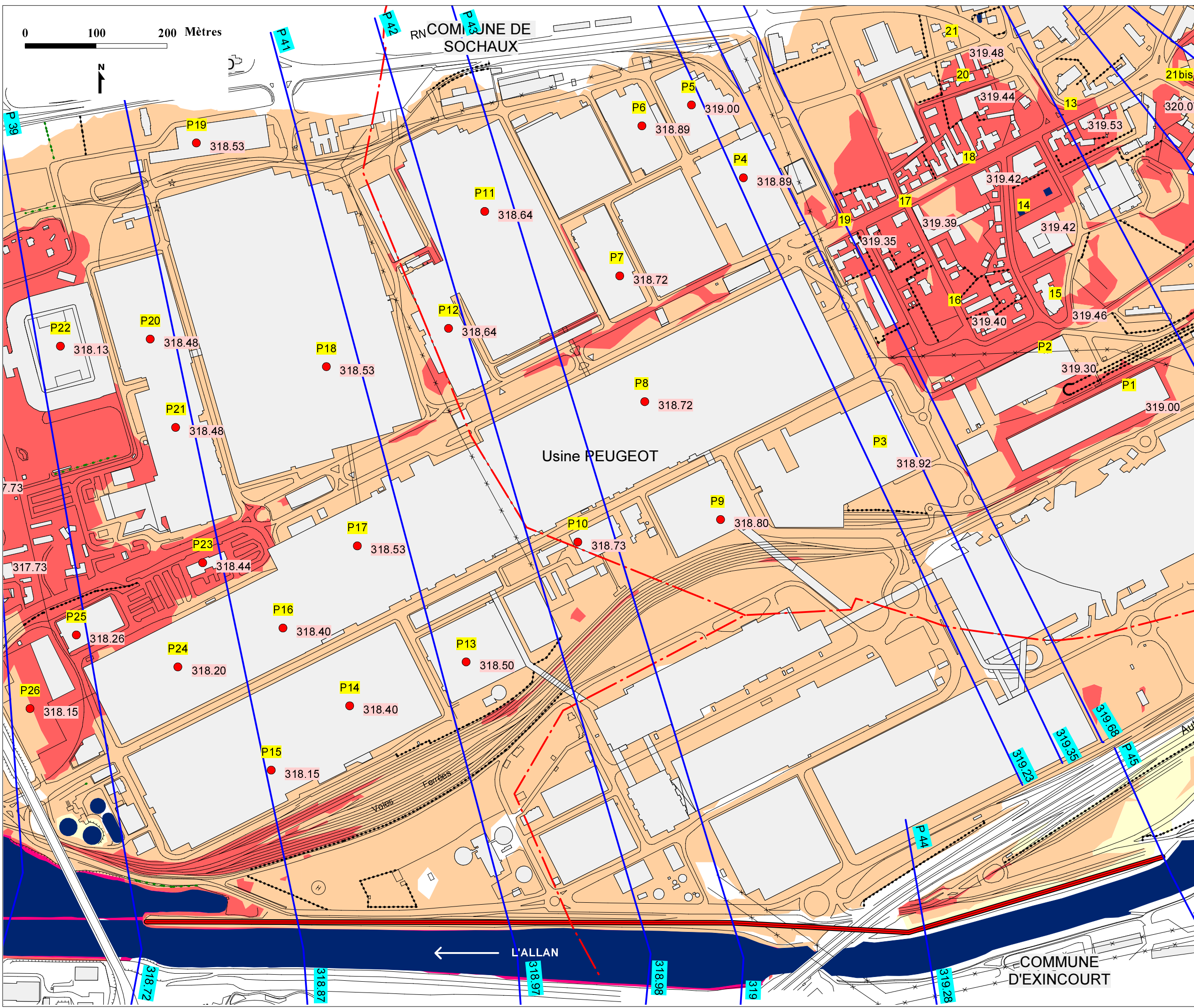
- Réseau hydrographique
- Digue
- Limite communale
- Profils en travers
- Côte du profil
- Identification du profil
- Laises de crue
- Numéro de la laisse de crue
- Côte de la laisse de crue

COMMUNE DE SOCHAUX

Les Graviers

e PEUGEOT



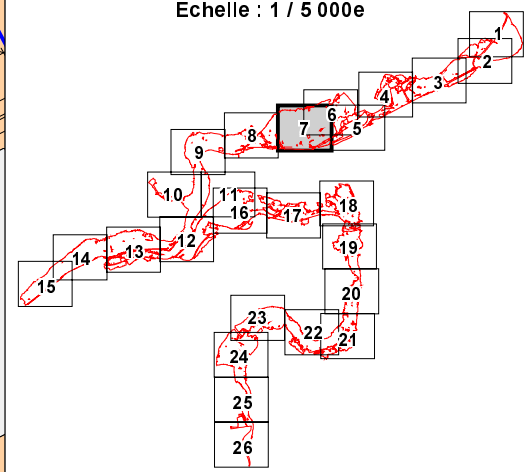


Plan de Prévention des Risques Inondation du Doubs et de l'Allan sur le territoire de 21 communes dans le Pays de Montbéliard

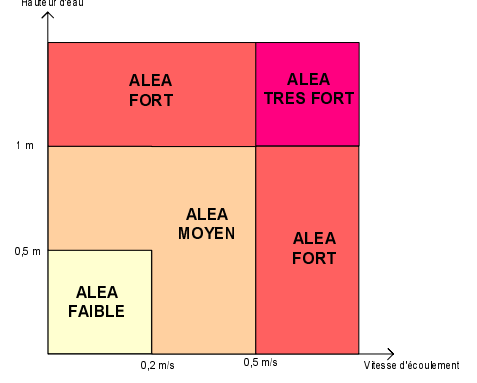
CARTOGRAPHIE DE L'ALEA

Planche 7 / 26

Echelle : 1 / 5 000e



Légende :



- Réseau hydrographique
- Digue
- Limite communale
- Profils en travers
- Côte du profil
- Identification du profil
- Laissez de crue
- Numéro de la laisse de crue
- Côte de la laisse de crue

0 100 200 Mètres

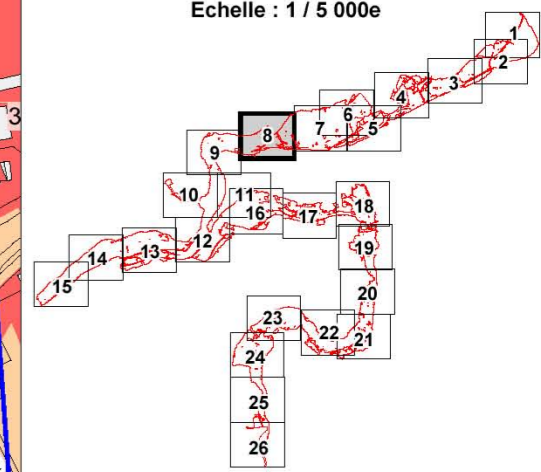


Plan de Prévention des Risques Inondation du Doubs et de l'Allan sur le territoire de 21 communes dans le Pays de Montbéliard

CARTOGRAPHIE DE L'ALEA

Planche 8 / 26

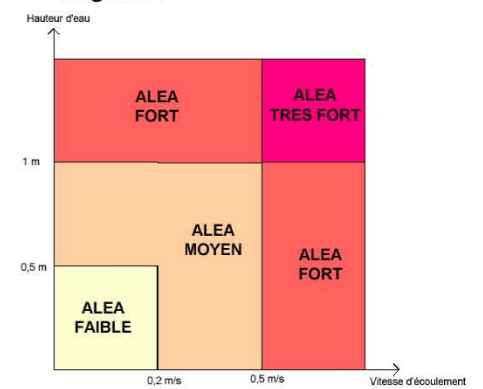
Echelle : 1 / 5 000e



COMMUNE DE MONTBELIARD

Le Petit Chênois

Légende :



- Réseau hydrographique
- Digue
- Limite communale
- Profils en travers
- Côte du profil
- Identification du profil
- Laises de crue
- Numéro de la laisse de crue
- Côte de la laisse de crue



0 100 200 Mètres

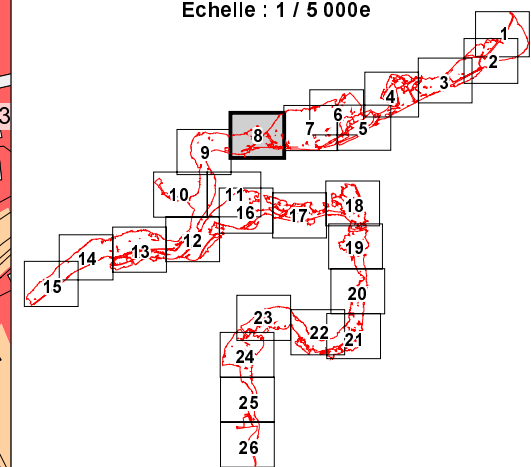


Plan de Prévention des Risques Inondation du Doubs et de l'Allan sur le territoire de 21 communes dans le Pays de Montbéliard

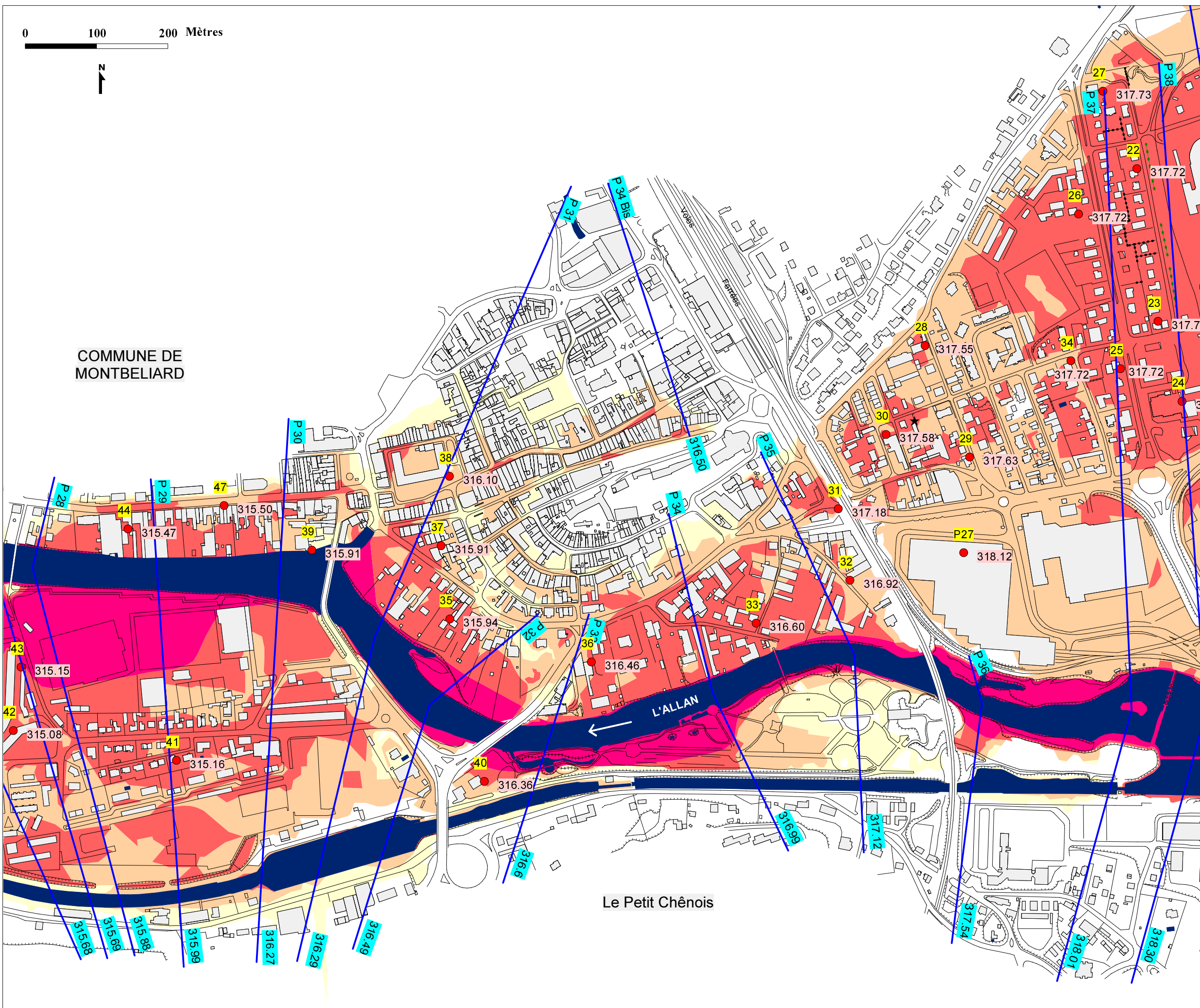
CARTOGRAPHIE DE L'ALEA

Planche 8 / 26

Echelle : 1 / 5 000e

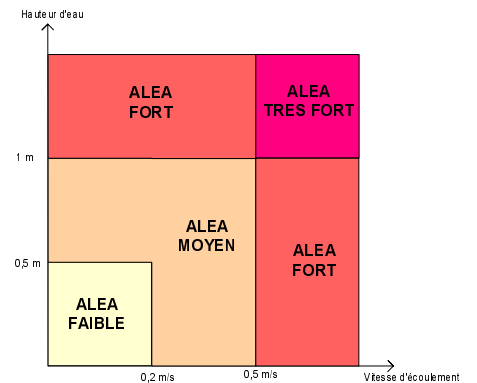


COMMUNE DE MONTBELIARD



Le Petit Chénais

Légende :



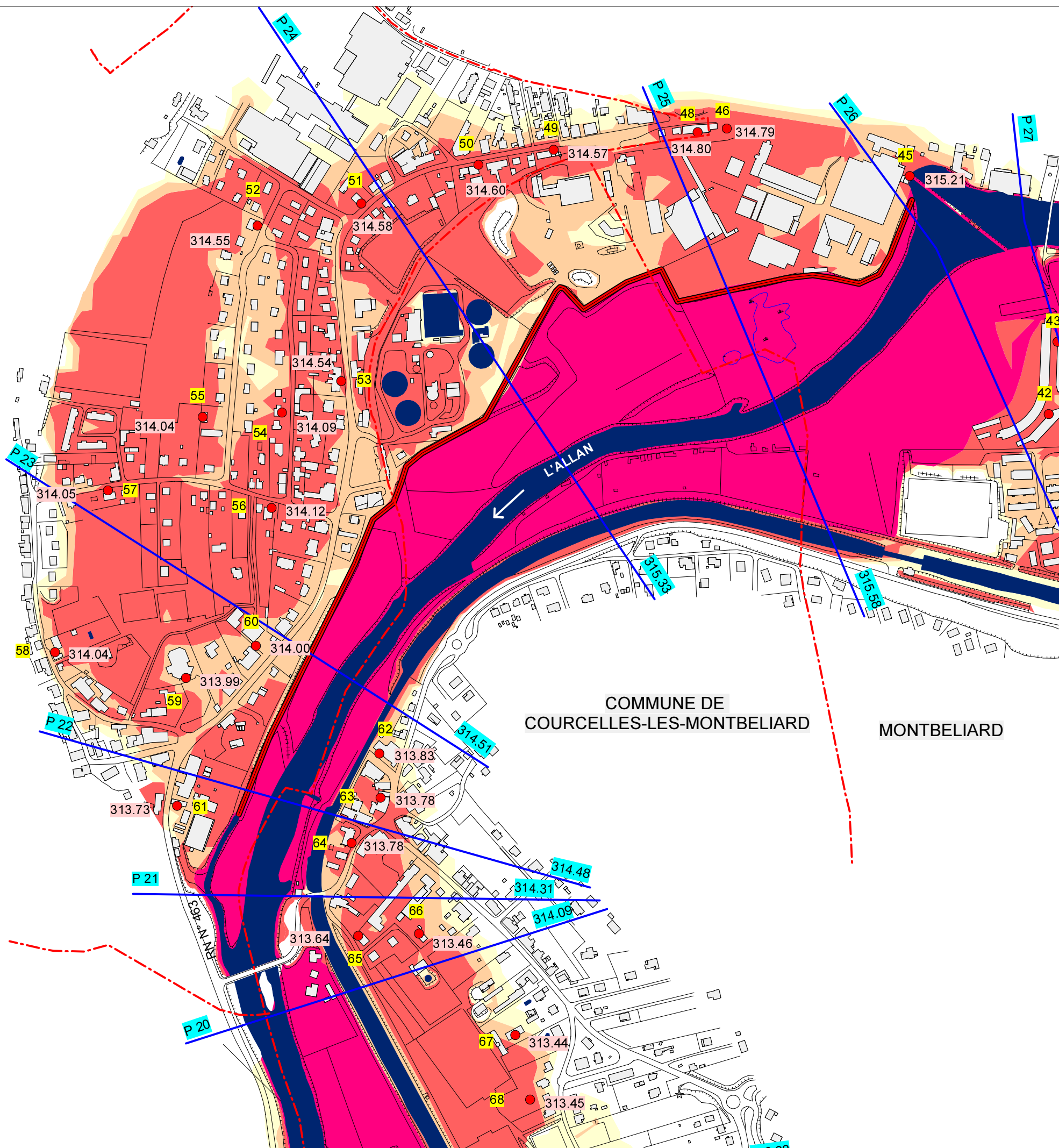
- Réseau hydrographique
- Digue
- - - Limite communale
- Profils en travers
- 312.63 Côte du profil
- P40 Identification du profil
- Laissez de crue
- 88 Numéro de la laisse de crue
- 312.73 Côte de la laisse de crue



0 100 200 Mètres



COMMUNE DE
SAINTE-SUZANNE

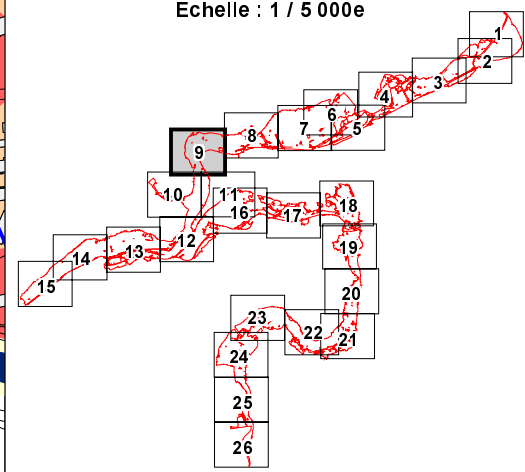


Plan de Prévention des Risques
Inondation du Doubs et de l'Allan
sur le territoire de 21 communes
dans le Pays de Montbéliard

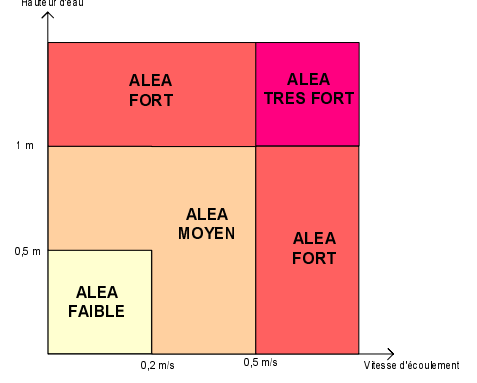
CARTOGRAPHIE DE L'ALEA










Planche 9 / 26

Echelle : 1 / 5 000e



Légende :



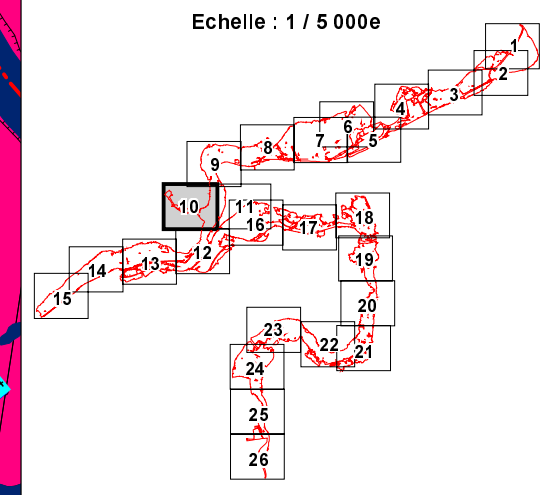
-  Réseau hydrographique
-  Digue
-  Limite communale
-  Profils en travers
-  Côte du profil
-  Identification du profil
-  Laises de crue
-  Numéro de la laisse de crue
-  Côte de la laisse de crue

Plan de Prévention des Risques
Inondation du Doubs et de l'Allan
sur le territoire de 21 communes
dans le Pays de Montbéliard

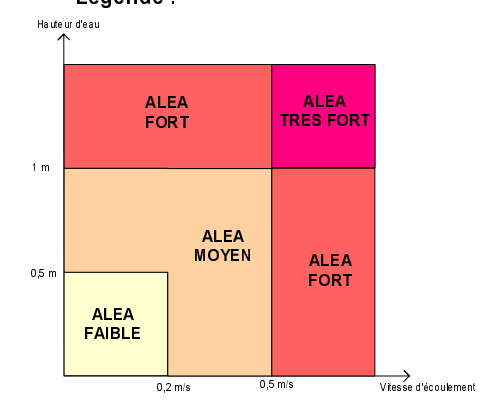
CARTOGRAPHIE DE L'ALEA

Planche 10 / 26

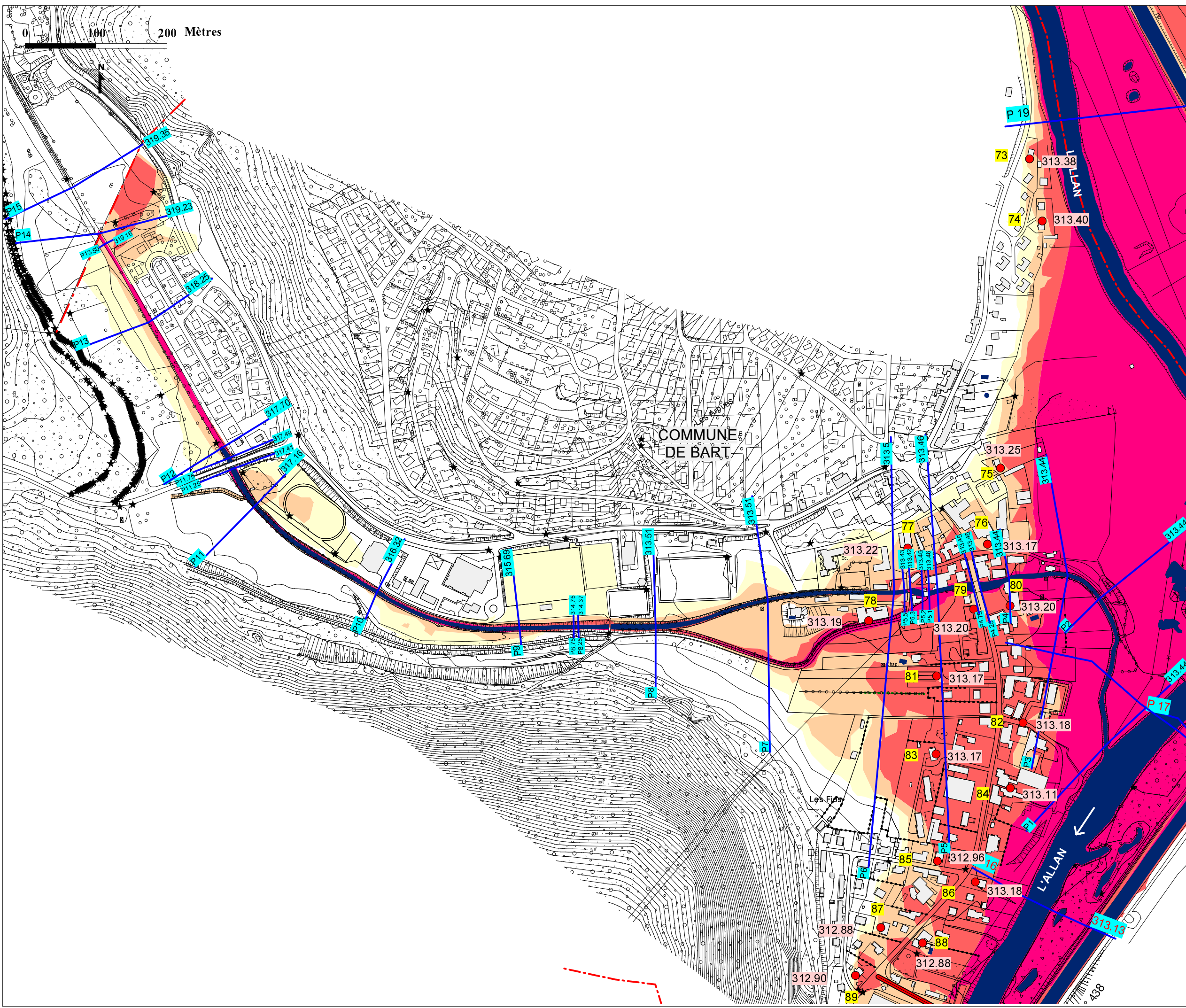
Echelle : 1 / 5 000e



Légende :



- Réseau hydrographique
- Digue
- Limite communale
- Profils en travers
- Côte du profil
- Identification du profil
- Laises de crue
- Numéro de la laisse de crue
- Côte de la laisse de crue



0 100 200 Mètres

COMMUNE
DE BART

L'ALLAN

0 100 200 Mètres



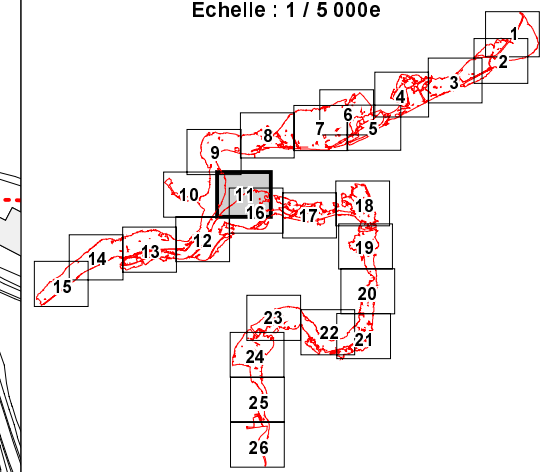
Service Habitat, Urbanisme et Environnement
Cellule des Risques Naturels et de l'Environnement

Plan de Prévention des Risques Inondation du Doubs et de l'Allan sur le territoire de 21 communes dans le Pays de Montbéliard

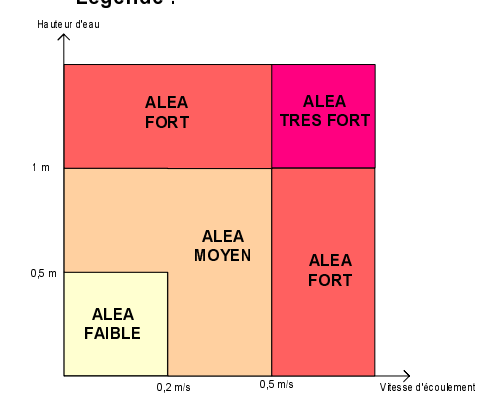
CARTOGRAPHIE DE L'ALEA

Planche 11 / 26

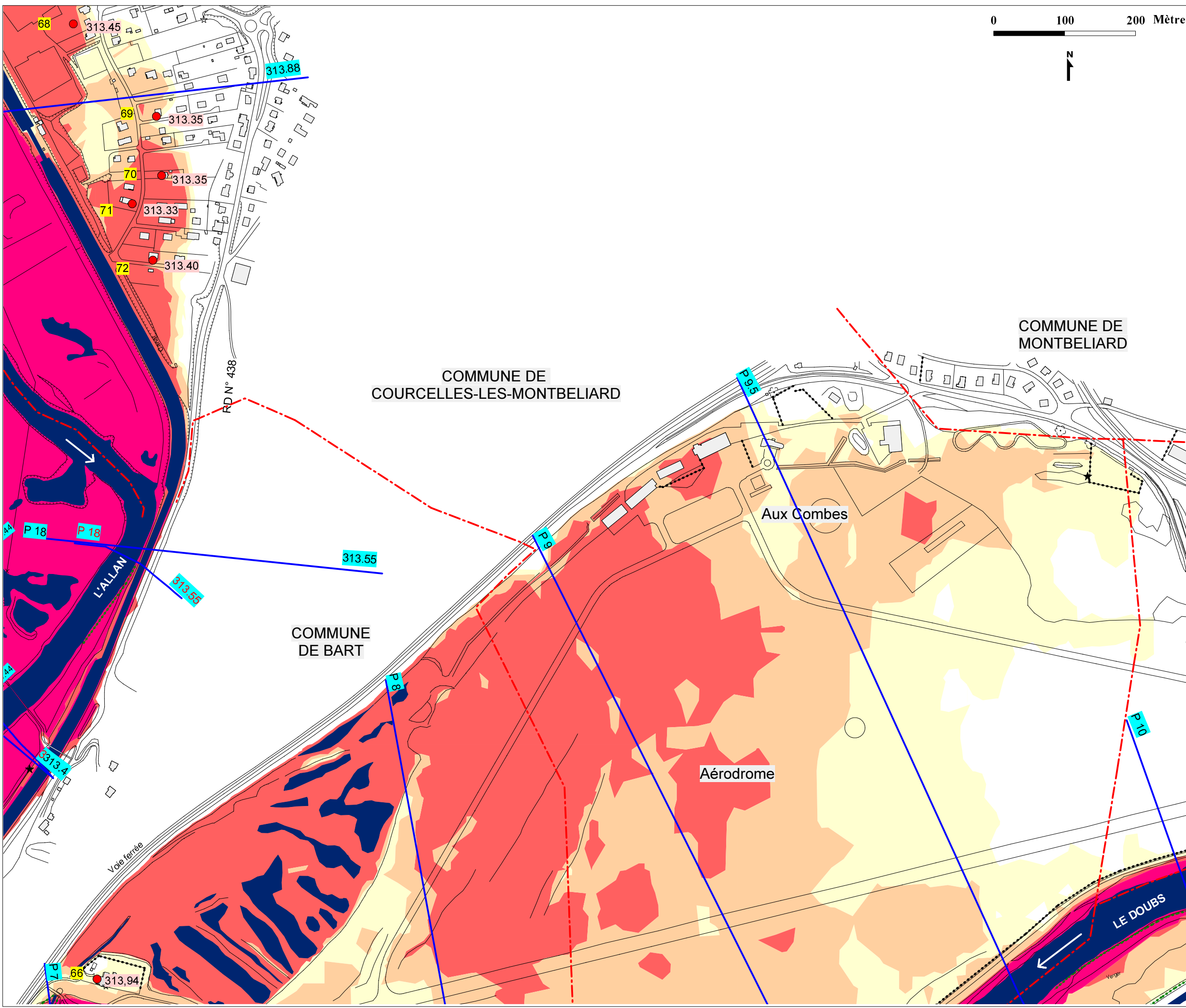
Echelle : 1 / 5 000e



Légende :



- Réseau hydrographique
- Digue
- Limite communale
- Profils en travers
- Côte du profil
- Identification du profil
- Laises de crue
- Numéro de la laisse de crue
- Côte de la laisse de crue



0 100 200 Mètres

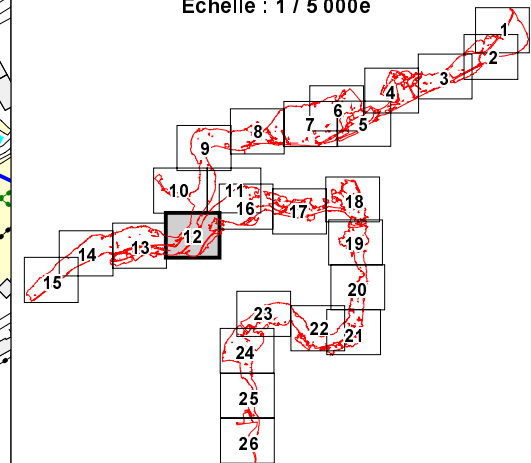


Plan de Prévention des Risques Inondation du Doubs et de l'Allan sur le territoire de 21 communes dans le Pays de Montbéliard

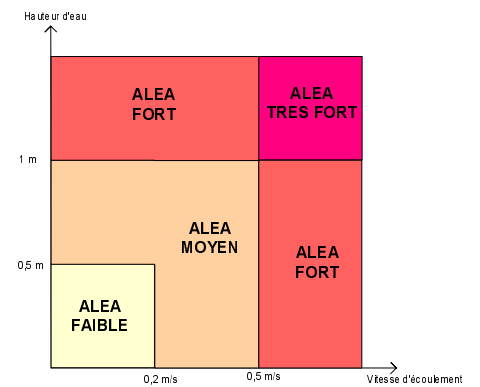
CARTOGRAPHIE DE L'ALEA

Planche 12 / 26

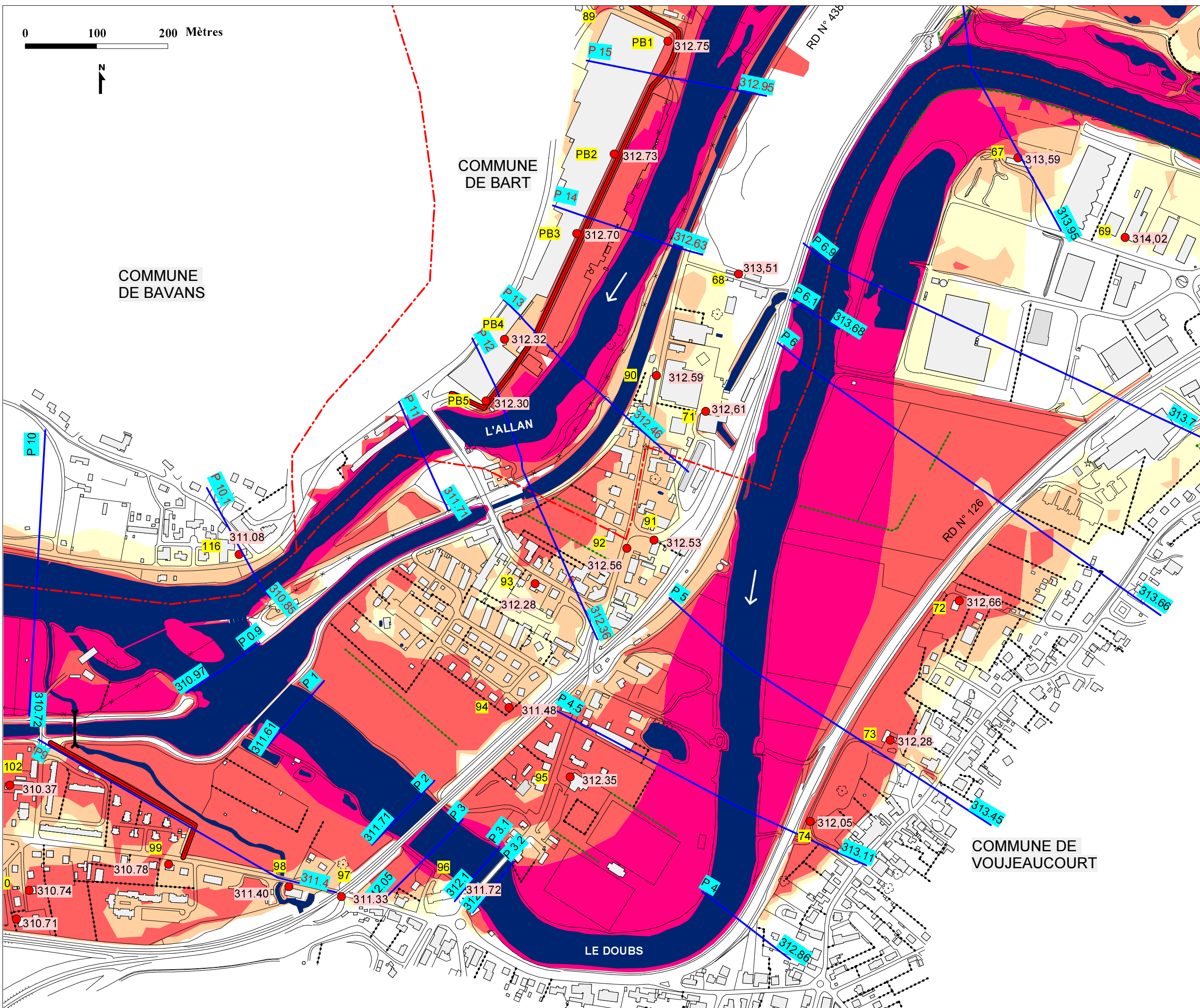
Echelle : 1 / 5 000e



Légende :



- Réseau hydrographique
- Digue
- Limite communale
- Profils en travers
- Côte du profil
- Identification du profil
- Laises de crue
- Numéro de la laisse de crue
- Côte de la laisse de crue



0 100 200 Mètres



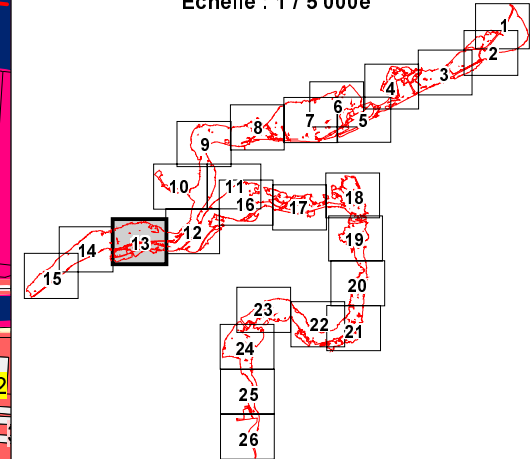
COMMUNE DE BAVANS

Plan de Prévention des Risques Inondation du Doubs et de l'Allan sur le territoire de 21 communes dans le Pays de Montbéliard

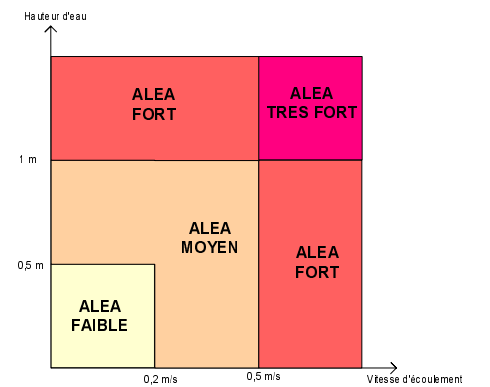
CARTOGRAPHIE DE L'ALEA

Planche 13 / 26

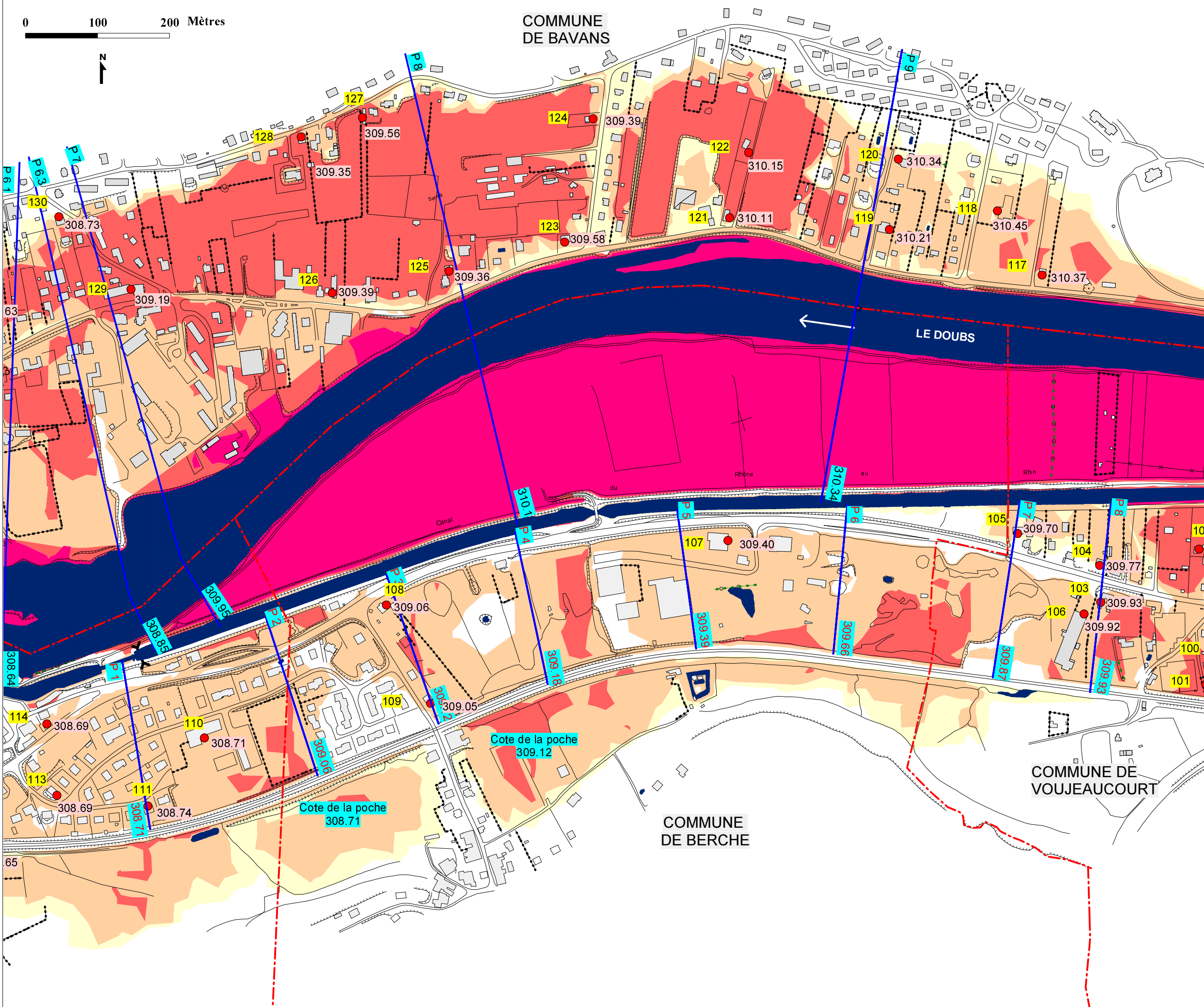
Echelle : 1 / 5 000e



Légende :



- Réseau hydrographique
- Digue
- Limite communale
- Profils en travers
- Côte du profil
- Identification du profil
- Laises de crue
- Numéro de la laisse de crue
- Côte de la laisse de crue



COMMUNE DE VOUJEAUCOURT

COMMUNE DE BERCHE

0 100 200 Mètres

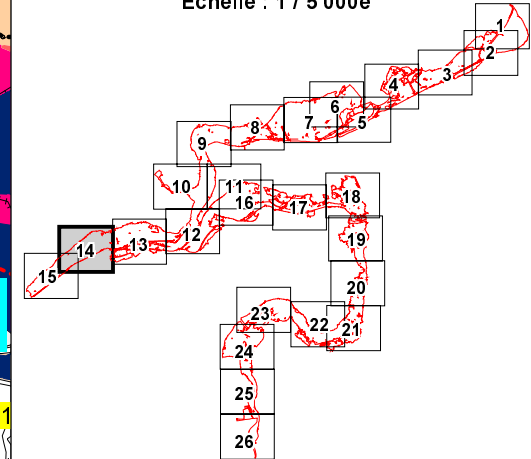


Plan de Prévention des Risques Inondation du Doubs et de l'Allan sur le territoire de 21 communes dans le Pays de Montbéliard

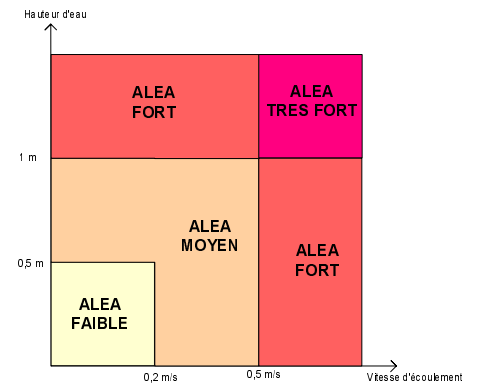
CARTOGRAPHIE DE L'ALEA

Planche 14 / 26

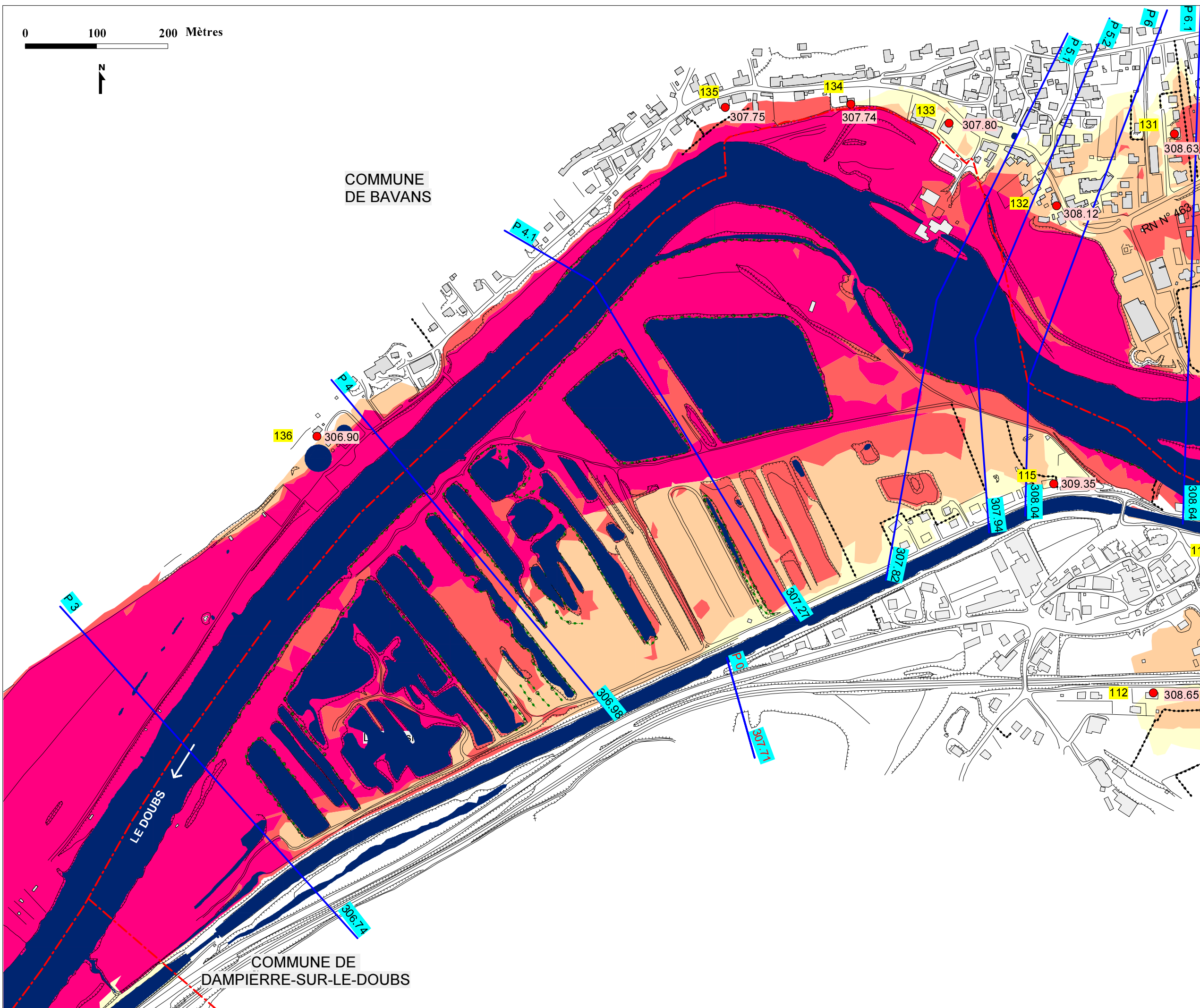
Echelle : 1 / 5 000e



Légende :



- Réseau hydrographique
- Digue
- Limite communale
- Profils en travers
- Côte du profil
- Identification du profil
- Laises de crue
- Numéro de la laisse de crue
- Côte de la laisse de crue



0 100 200 Mètres



COMMUNE DE BAVANS

LE DOUBS

COMMUNE DE DAMPIERRE-SUR-LE-DOUBS

Voie Ferrée

COMMUNE D'ETOUVANS

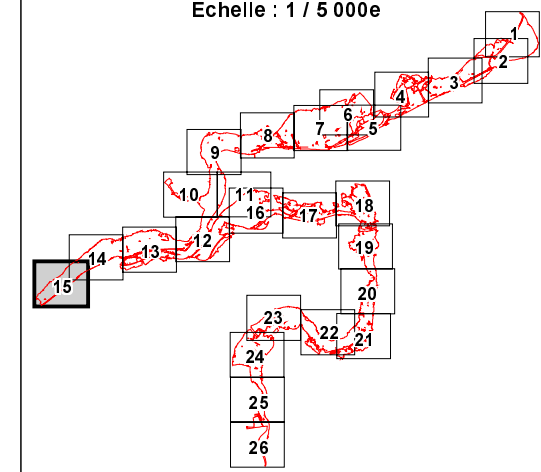
COMMUNE DE COLOMBIER-FONTAINE

Plan de Prévention des Risques Inondation du Doubs et de l'Allan sur le territoire de 21 communes dans le Pays de Montbéliard

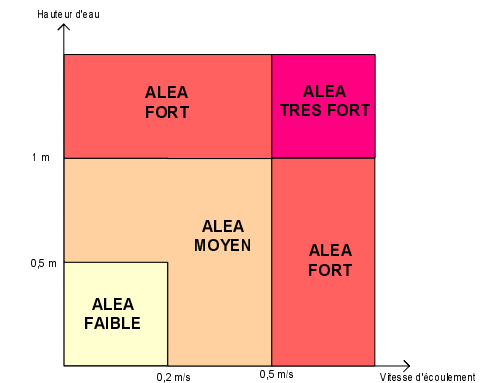
CARTOGRAPHIE DE L'ALEA










Planche 15 / 26

Echelle : 1 / 5 000e



Légende :



-  Réseau hydrographique
-  Digue
-  Limite communale
-  Profils en travers
-  312.63 Côte du profil
-  P40 Identification du profil
-  Laises de crue
-  88 Numéro de la laisse de crue
-  312.73 Côte de la laisse de crue

COMMUNE DE COURCELLES-LES-MONTBELIARD

COMMUNE DE BART

COMMUNE DE VOJEAUCOURT

Aux Combes

Aérodrome

LE DOUBS

Belchamp

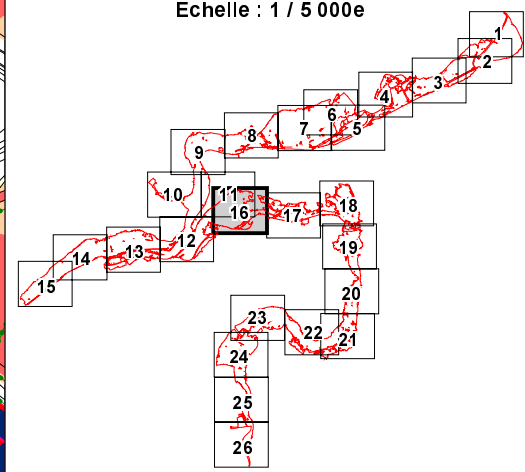
Autoroute A36

Plan de Prévention des Risques Inondation du Doubs et de l'Allan sur le territoire de 21 communes dans le Pays de Montbéliard

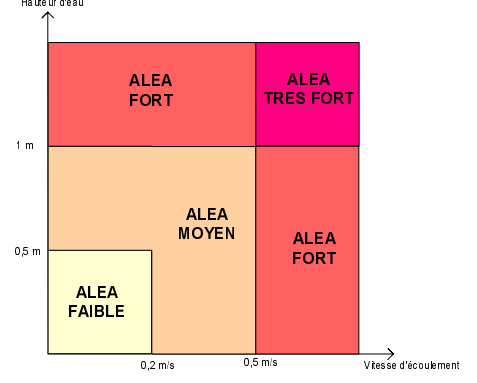
CARTOGRAPHIE DE L'ALEA

Planche 16 / 26

Echelle : 1 / 5 000e



Légende :



- Réseau hydrographique
- Digue
- Limite communale
- Profils en travers
- Côte du profil
- Identification du profil
- Laises de crue
- Numéro de la laisse de crue
- Côte de la laisse de crue

0 100 200 Mètres

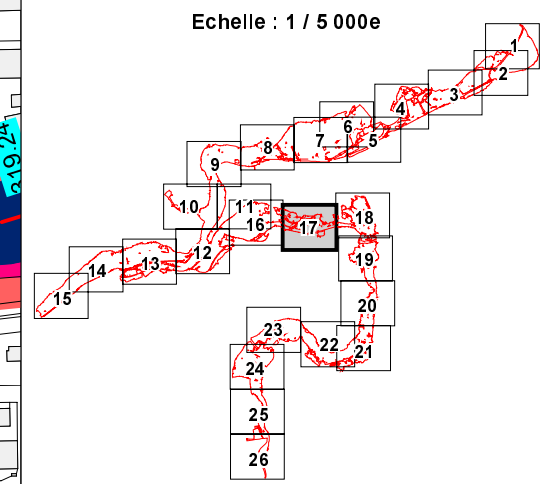


Plan de Prévention des Risques
Inondation du Doubs et de l'Allan
sur le territoire de 21 communes
dans le Pays de Montbéliard

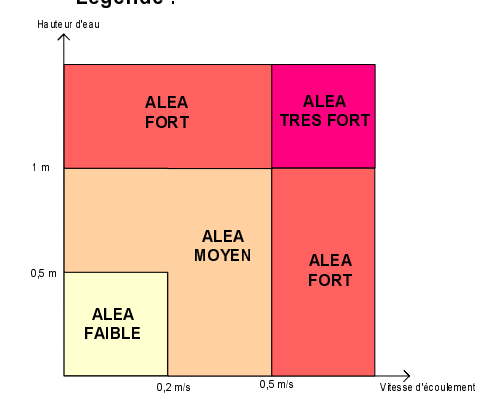
CARTOGRAPHIE DE L'ALEA

Planche 17 / 26

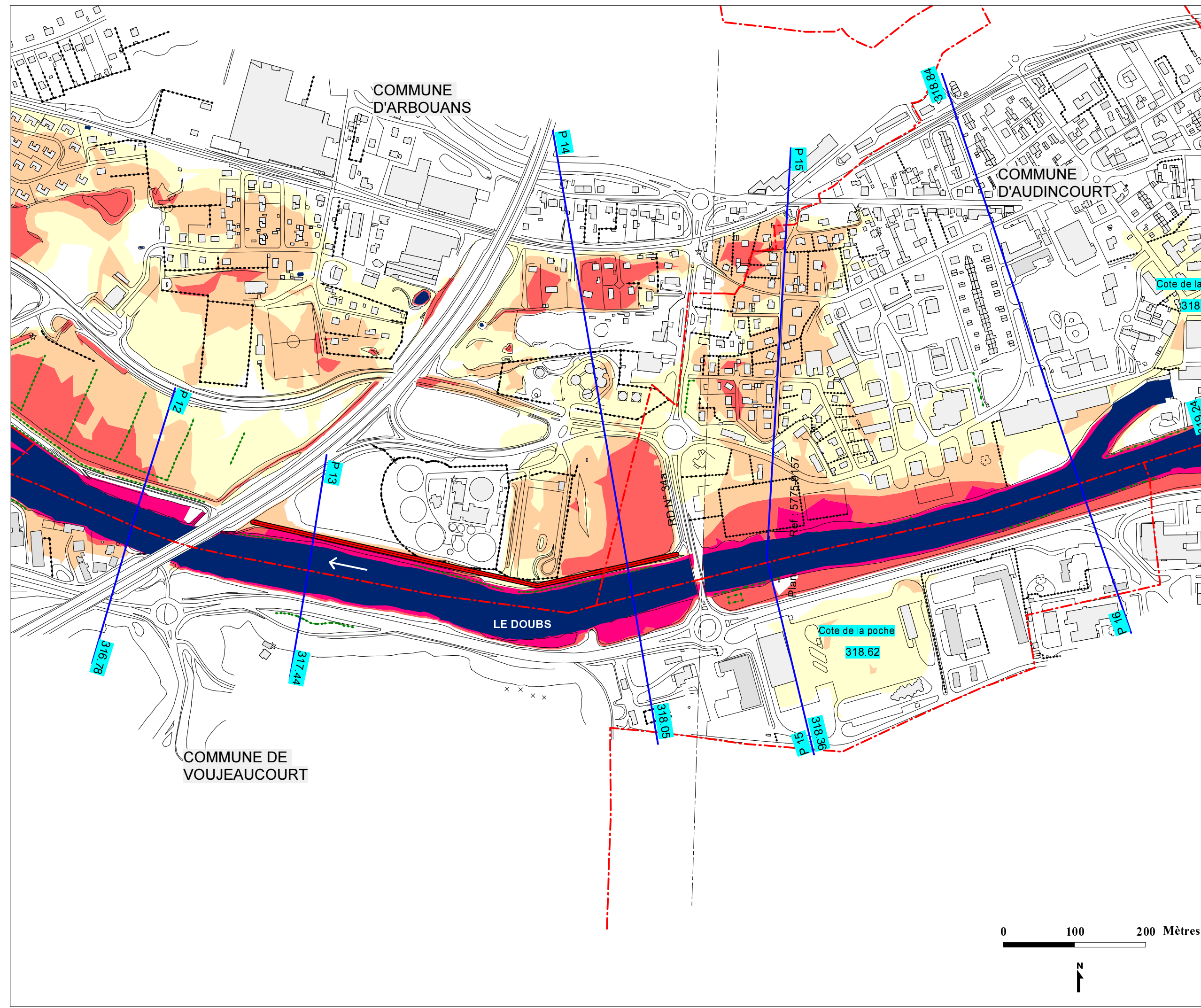
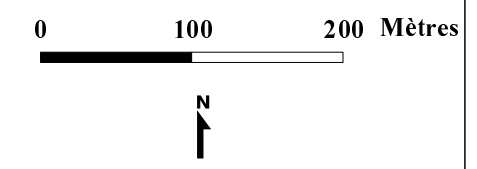
Echelle : 1 / 5 000e



Légende :



- Réseau hydrographique
- Digue
- Limite communale
- Profils en travers
- Côte du profil
- Identification du profil
- Laises de crue
- Numéro de la laisse de crue
- Côte de la laisse de crue



0 100 200 Mètres



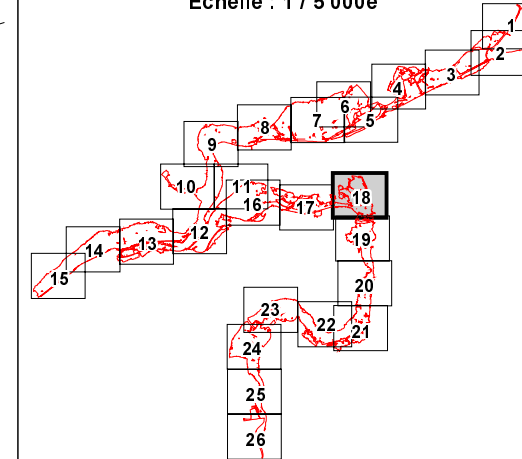
COMMUNE
D'EXINCOURT

Plan de Prévention des Risques
Inondation du Doubs et de l'Allan
sur le territoire de 21 communes
dans le Pays de Montbéliard

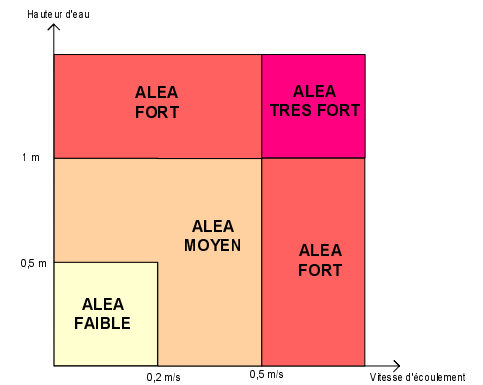
CARTOGRAPHIE DE L'ALEA

Planche 18 / 26

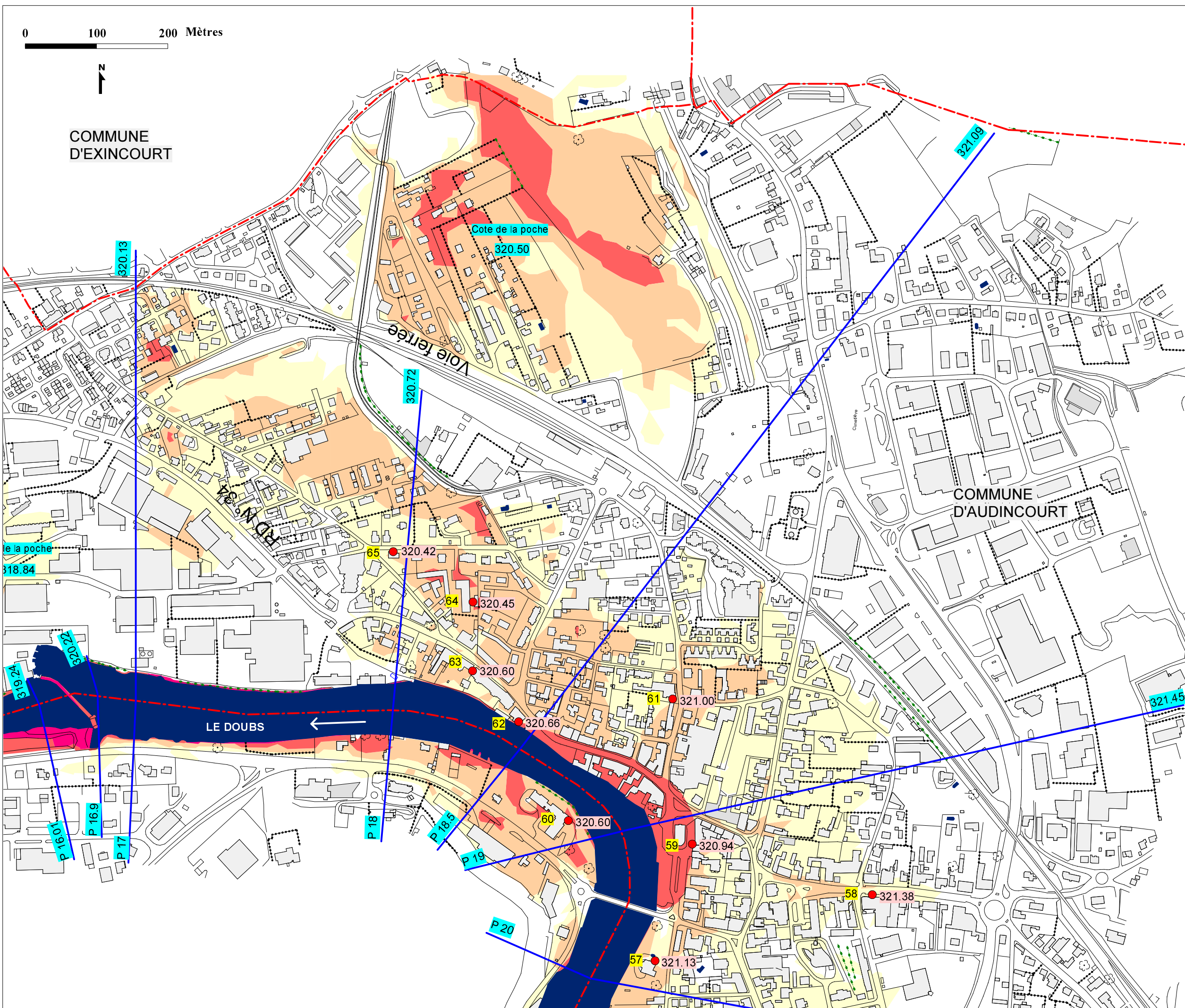
Echelle : 1 / 5 000e



Légende :



- Réseau hydrographique
- Digue
- Limite communale
- Profils en travers
- Côte du profil
- Identification du profil
- Laises de crue
- Numéro de la laisse de crue
- Côte de la laisse de crue



0 100 200 Mètres

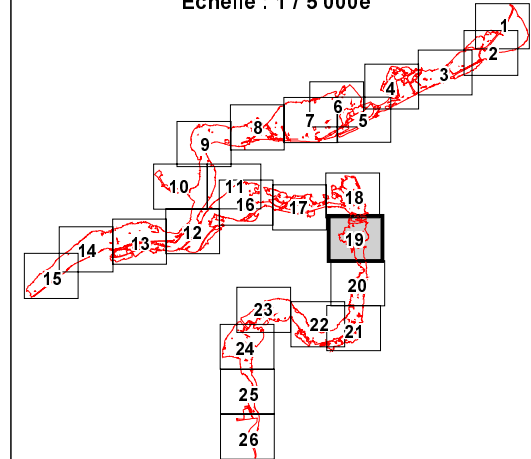


Plan de Prévention des Risques Inondation du Doubs et de l'Allan sur le territoire de 21 communes dans le Pays de Montbéliard

CARTOGRAPHIE DE L'ALEA

Planche 19 / 26

Echelle : 1 / 5 000e



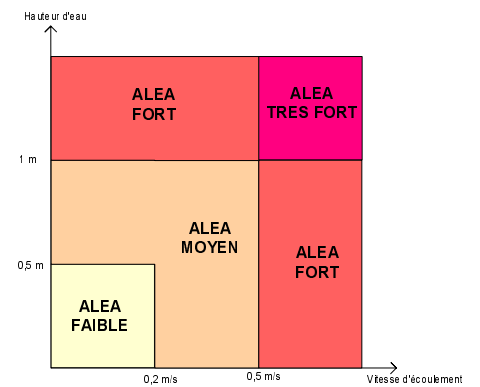
COMMUNE DE VALENTIGNEY

Sous Roches

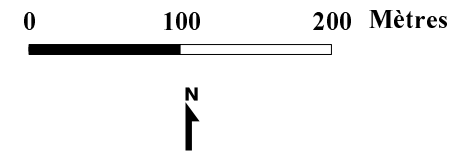
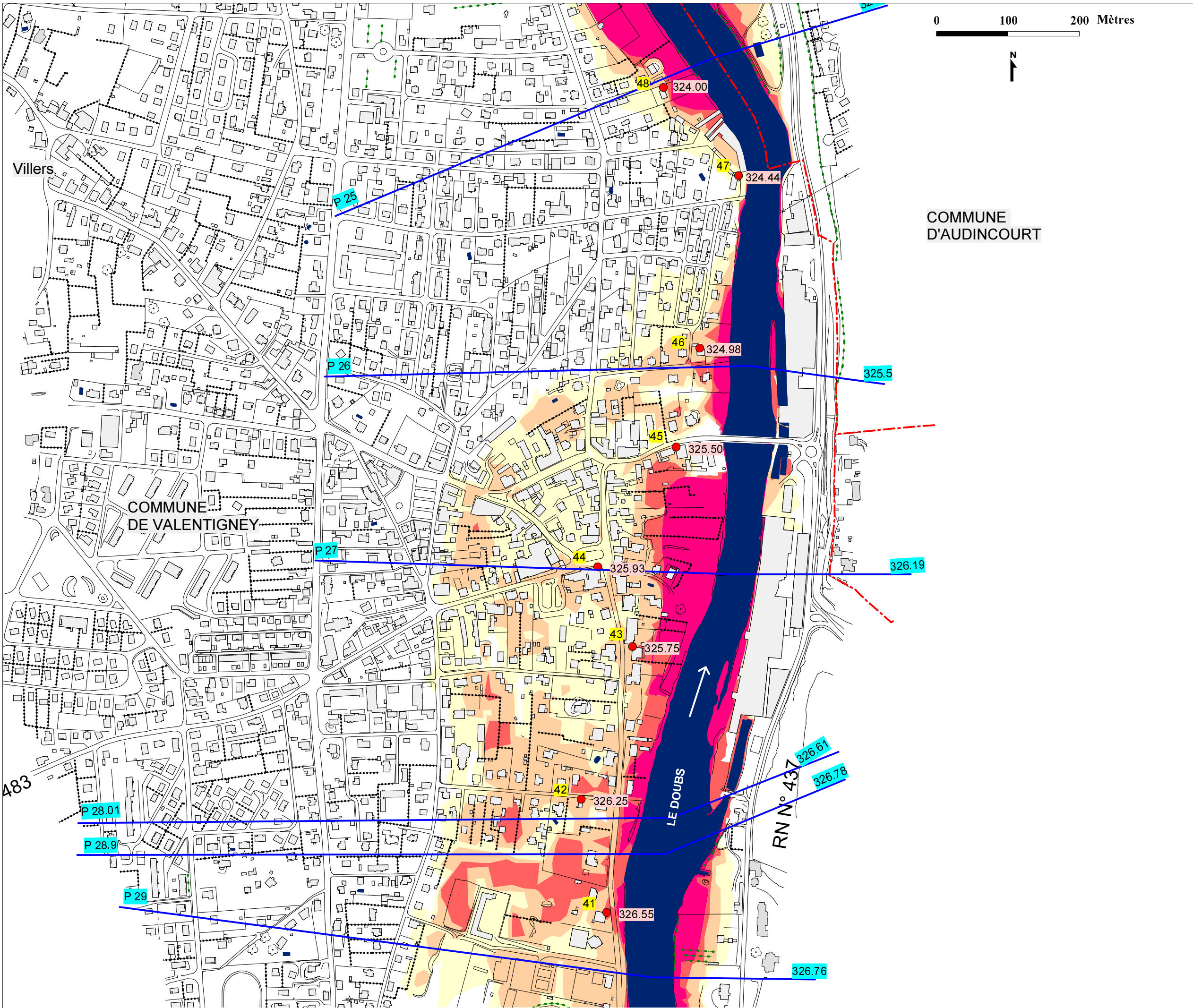
COMMUNE D'AUDINCOURT

LE DOUBS

Légende :



- Réseau hydrographique
- Digue
- Limite communale
- Profils en travers
- Côte du profil
- Identification du profil
- Laises de crue
- Numéro de la laisse de crue
- Côte de la laisse de crue

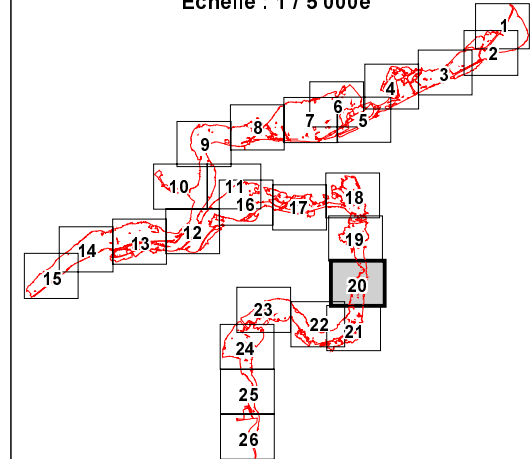


Plan de Prévention des Risques Inondation du Doubs et de l'Allan sur le territoire de 21 communes dans le Pays de Montbéliard

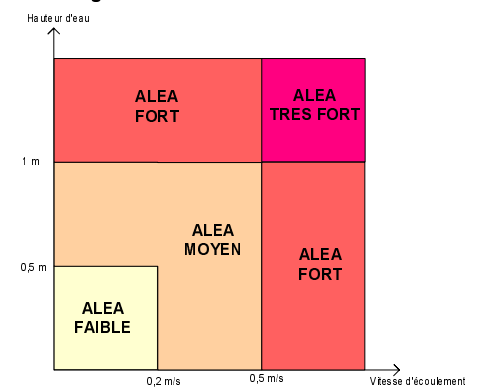
CARTOGRAPHIE DE L'ALEA

Planche 20 / 26

Echelle : 1 / 5 000e



Légende :



- Réseau hydrographique
- Digue
- Limite communale
- Profils en travers
- Côte du profil
- Identification du profil
- Laises de crue
- Numéro de la laisse de crue
- Côte de la laisse de crue

0 100 200 Mètres

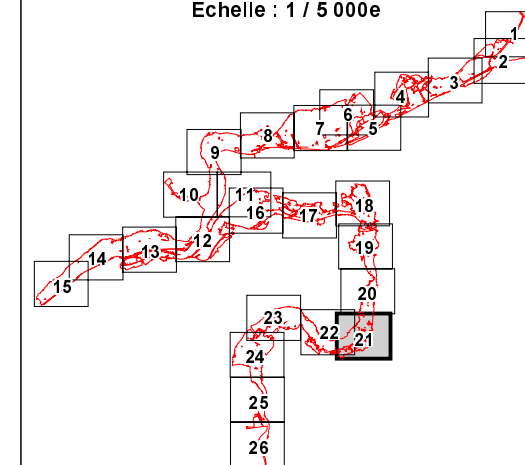


Plan de Prévention des Risques Inondation du Doubs et de l'Allan sur le territoire de 21 communes dans le Pays de Montbéliard

CARTOGRAPHIE DE L'ALEA

Planche 21 / 26

Echelle : 1 / 5 000e

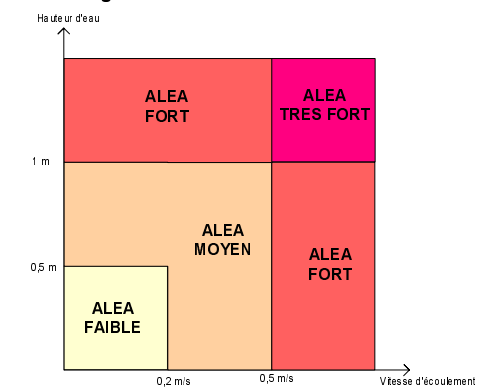


COMMUNE DE VALENTIGNEY

Beaulieu

COMMUNE DE MANDEURE

Légende :



- Réseau hydrographique
- Digue
- Limite communale
- Profils en travers
- Côte du profil
- Identification du profil
- Laises de crue
- Numéro de la laisse de crue
- Côte de la laisse de crue



0 100 200 Mètres

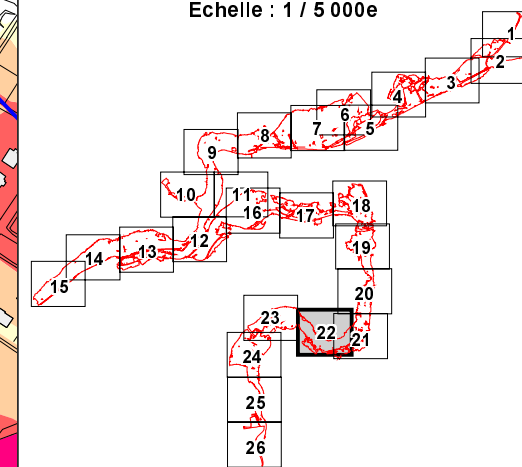


Plan de Prévention des Risques
Inondation du Doubs et de l'Allan
sur le territoire de 21 communes
dans le Pays de Montbéliard

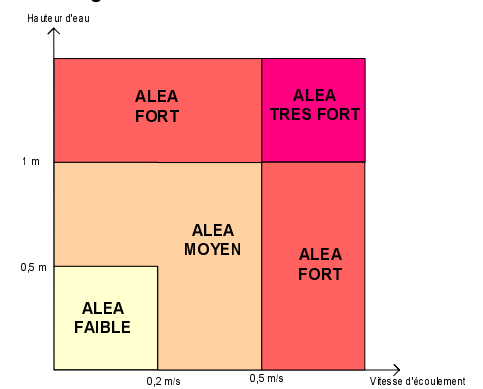
CARTOGRAPHIE DE L'ALEA

Planche 22 / 26

Echelle : 1 / 5 000e



Légende :



- Réseau hydrographique
- Digue
- Limite communale
- Profils en travers
- Côte du profil
- Identification du profil
- Laises de crue
- Numéro de la laisse de crue
- Côte de la laisse de crue

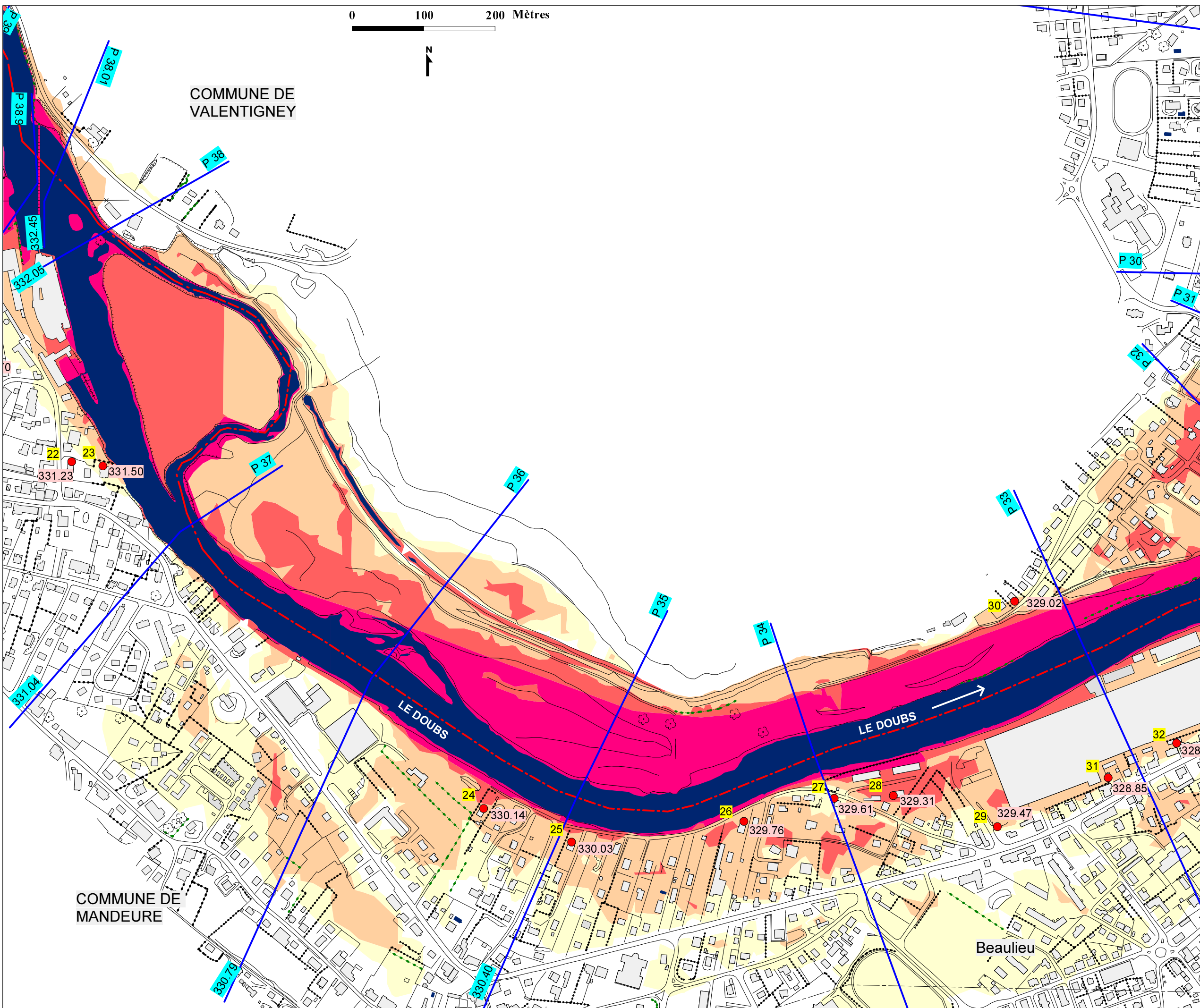
COMMUNE DE
VALENTIGNEY

COMMUNE DE
MANDEURE

Beaulieu

LE DOUBS

LE DOUBS



0 100 200 Mètres

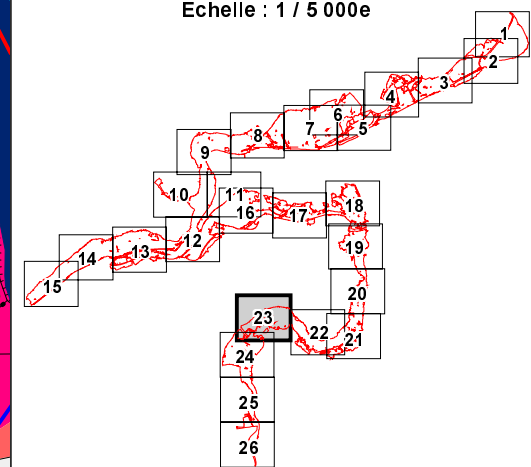


Plan de Prévention des Risques Inondation du Doubs et de l'Allan sur le territoire de 21 communes dans le Pays de Montbéliard

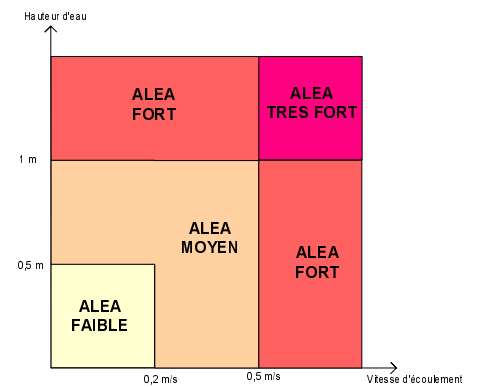
CARTOGRAPHIE DE L'ALEA

Planche 23 / 26

Echelle : 1 / 5 000e



Légende :

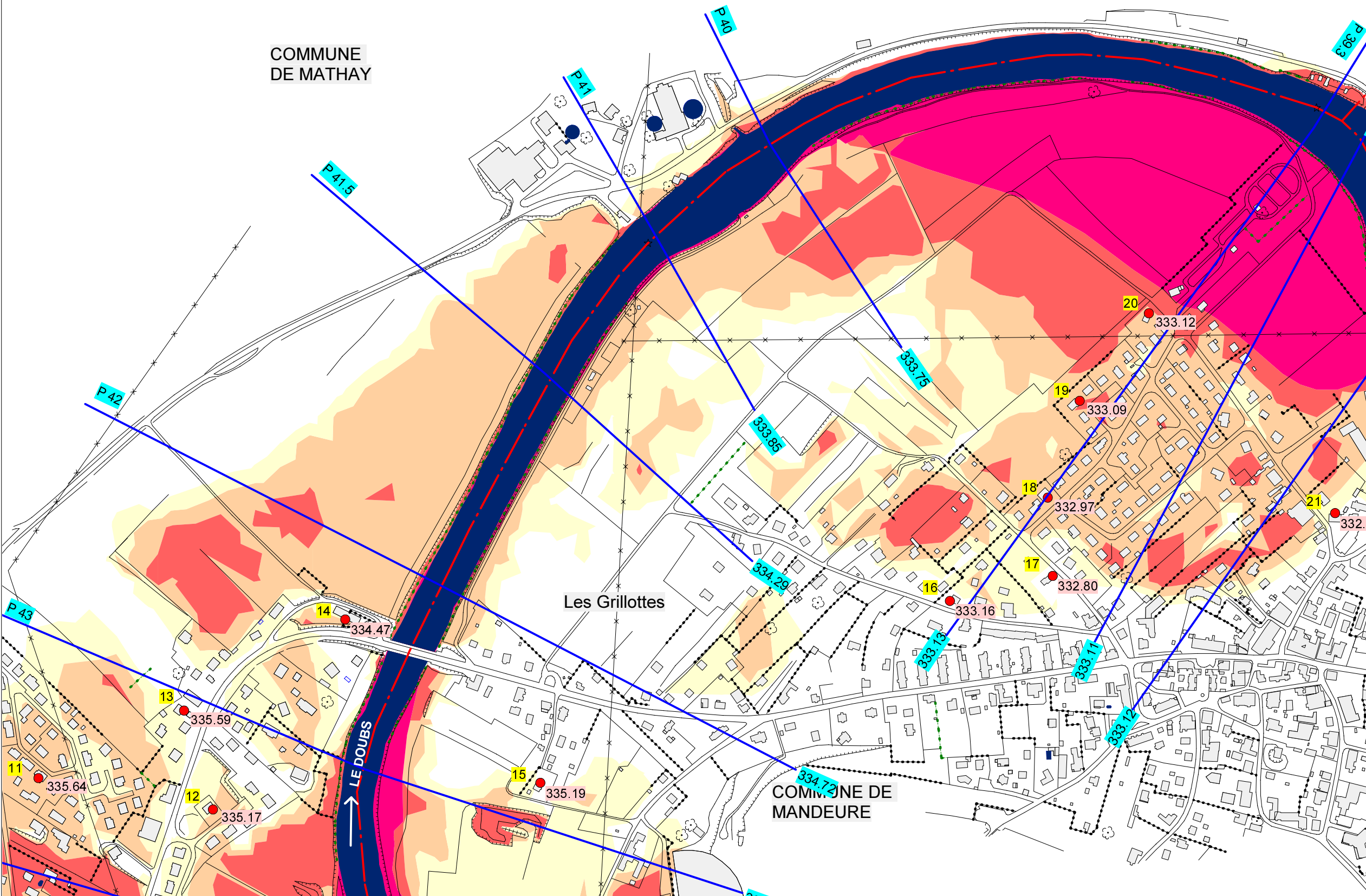


- Réseau hydrographique
- Digue
- Limite communale
- Profils en travers
- Côte du profil
- Identification du profil
- Laises de crue
- Numéro de la laisse de crue
- Côte de la laisse de crue

COMMUNE DE MATHAY

Les Grillottes

COMMUNE DE MANDEURE



0 100 200 Mètres

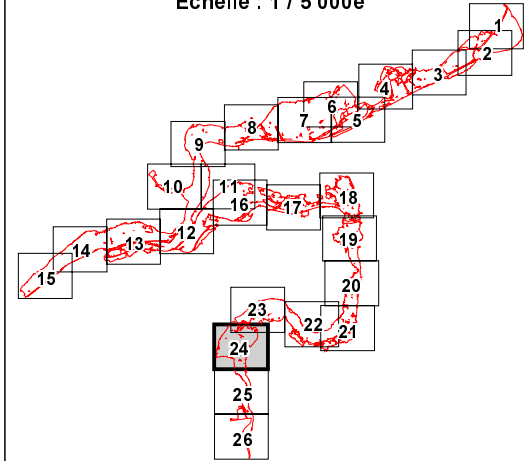


Plan de Prévention des Risques Inondation du Doubs et de l'Allan sur le territoire de 21 communes dans le Pays de Montbéliard

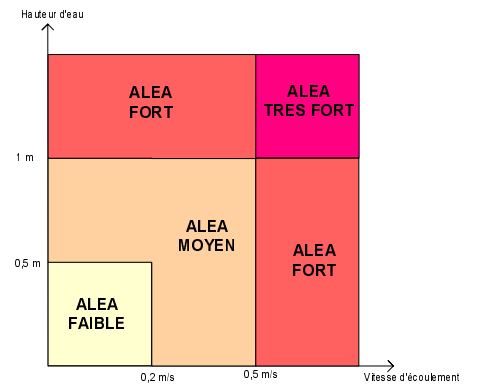
CARTOGRAPHIE DE L'ALEA

Planche 24 / 26

Echelle : 1 / 5 000e



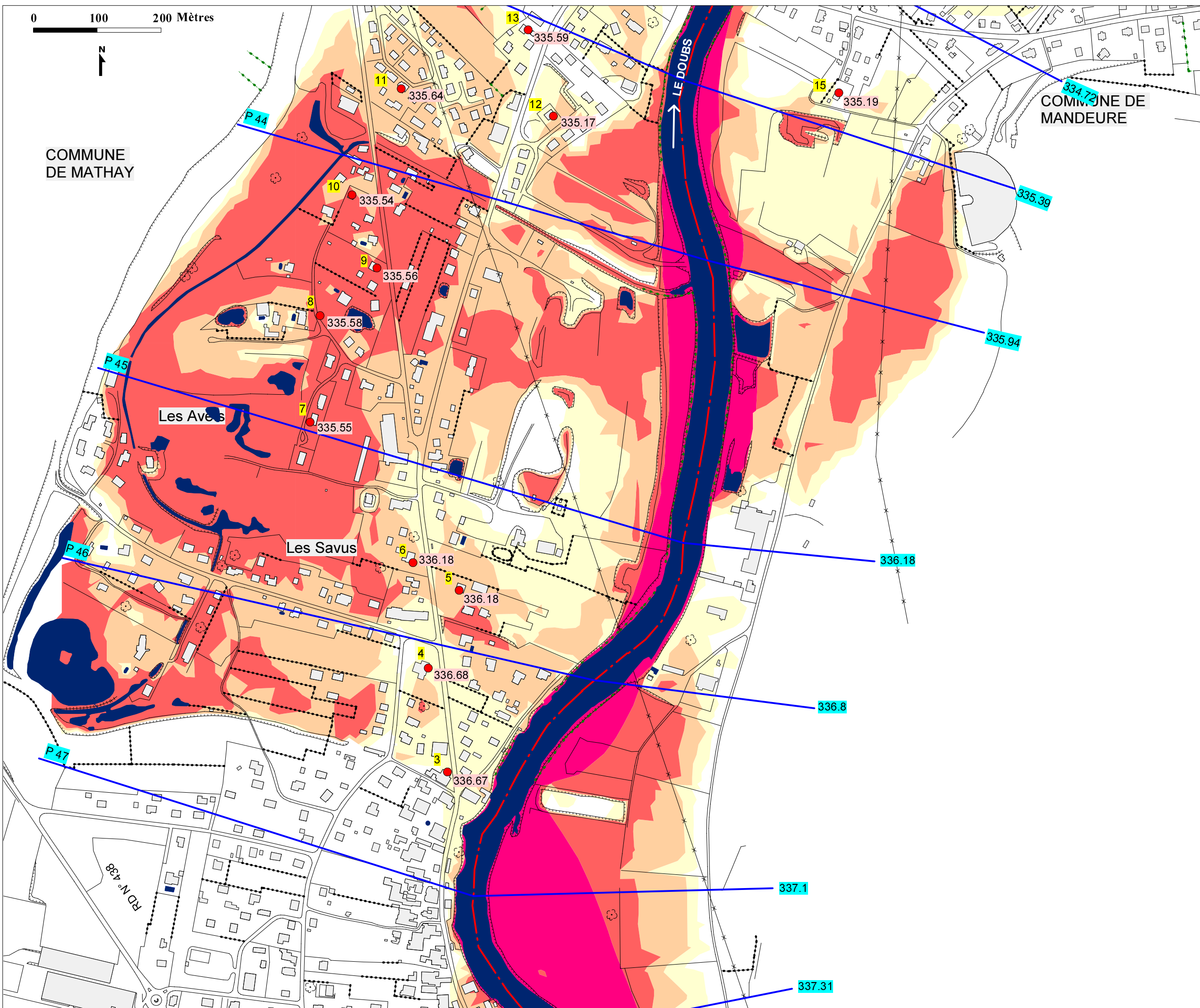
Légende :



- Réseau hydrographique
- Digue
- Limite communale
- Profils en travers
- Côte du profil
- Identification du profil
- Laiesses de crue
- Numéro de la laisse de crue
- Côte de la laisse de crue



Mars 2005



COMMUNE DE MATHAY

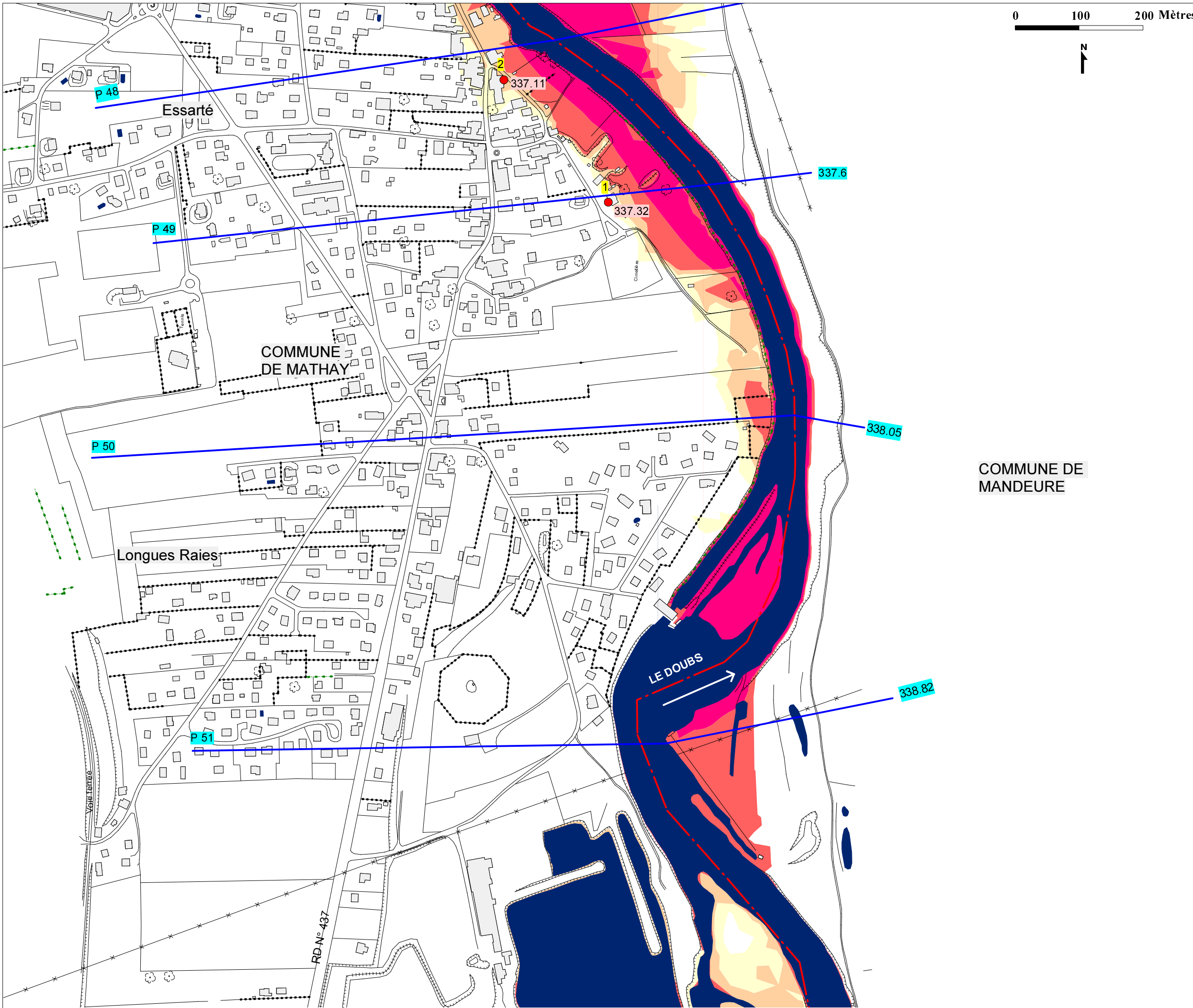
COMMUNE DE MANDEURE

Les Aves

Les Savus

LE DOUBS

RD N° 438

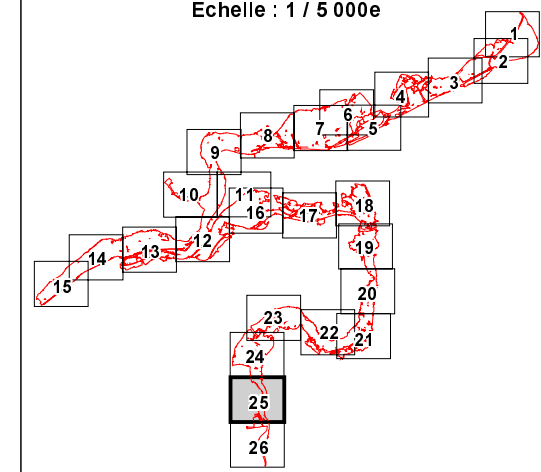


Plan de Prévention des Risques Inondation du Doubs et de l'Allan sur le territoire de 21 communes dans le Pays de Montbéliard

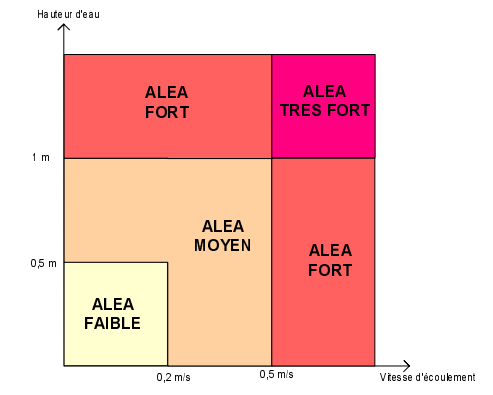
CARTOGRAPHIE DE L'ALEA

Planche 25 / 26

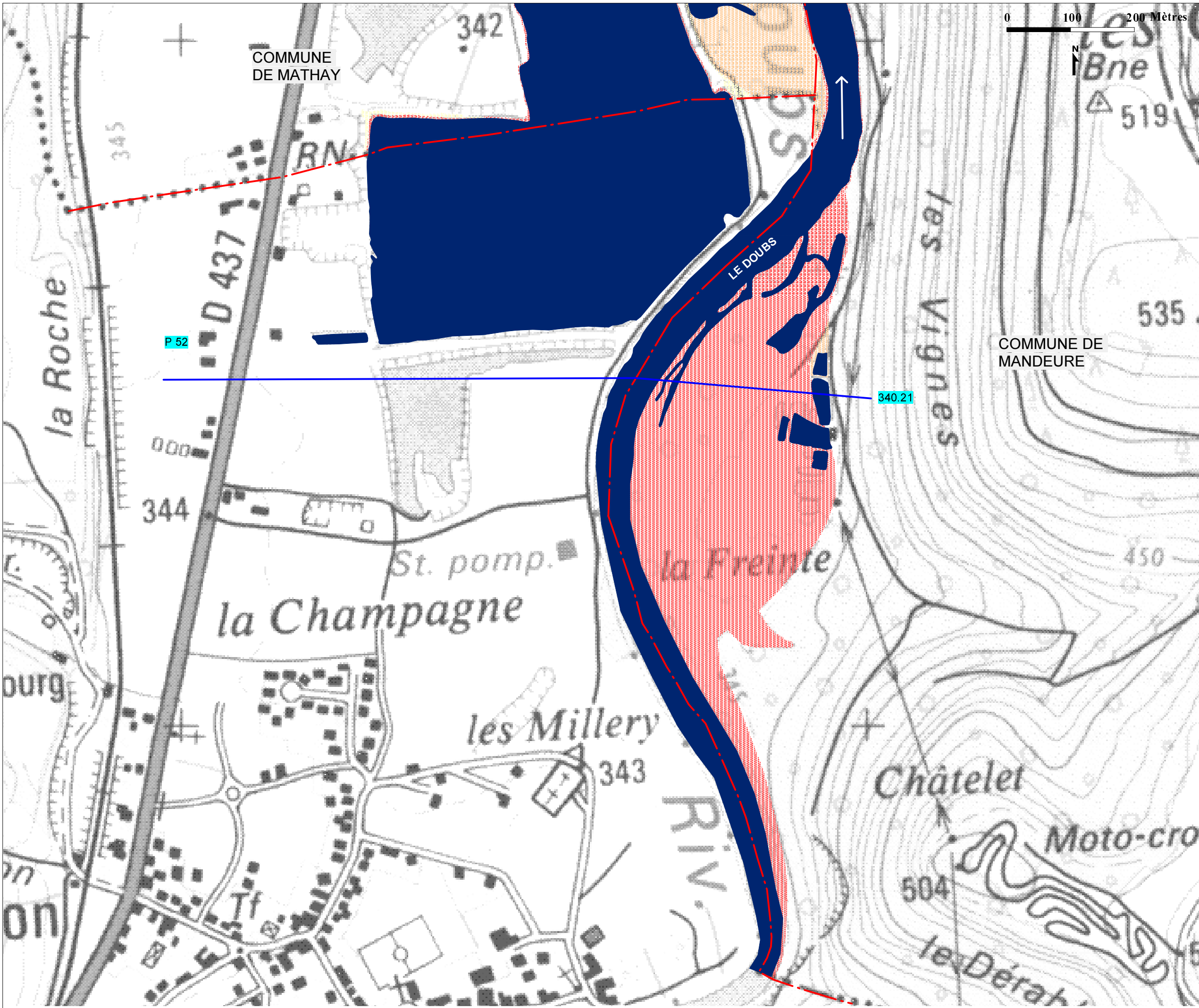
Echelle : 1 / 5 000e



Légende :



- Réseau hydrographique
- Digue
- Limite communale
- Profils en travers
- Côte du profil
- Identification du profil
- Laisses de crue
- Numéro de la laisse de crue
- Côte de la laisse de crue

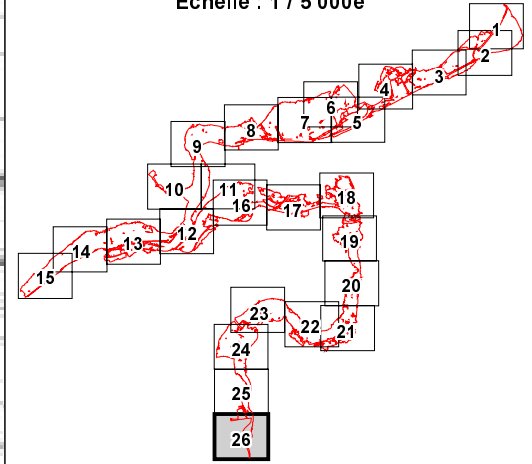


Plan de Prévention des Risques Inondation du Doubs et de l'Allan sur le territoire de 21 communes dans le Pays de Montbéliard

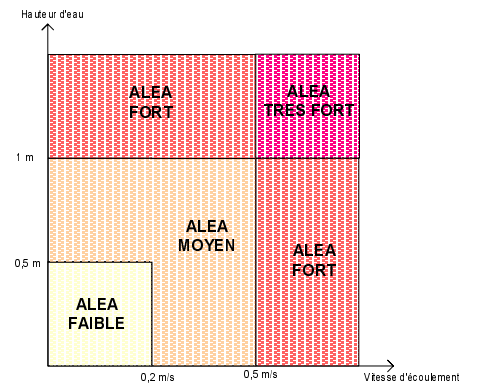
CARTOGRAPHIE DE L'ALEA

Planche 26 / 26

Echelle : 1 / 5 000e



Légende :



- Réseau hydrographique
- Digue
- Limite communale
- Profils en travers
- 312.63 Côte du profil
- P40 Identification du profil
- Laises de crue
- 88 Numéro de la laisse de crue
- 312.73 Côte de la laisse de crue