PIÈCE B - PLAN DE SITUATION

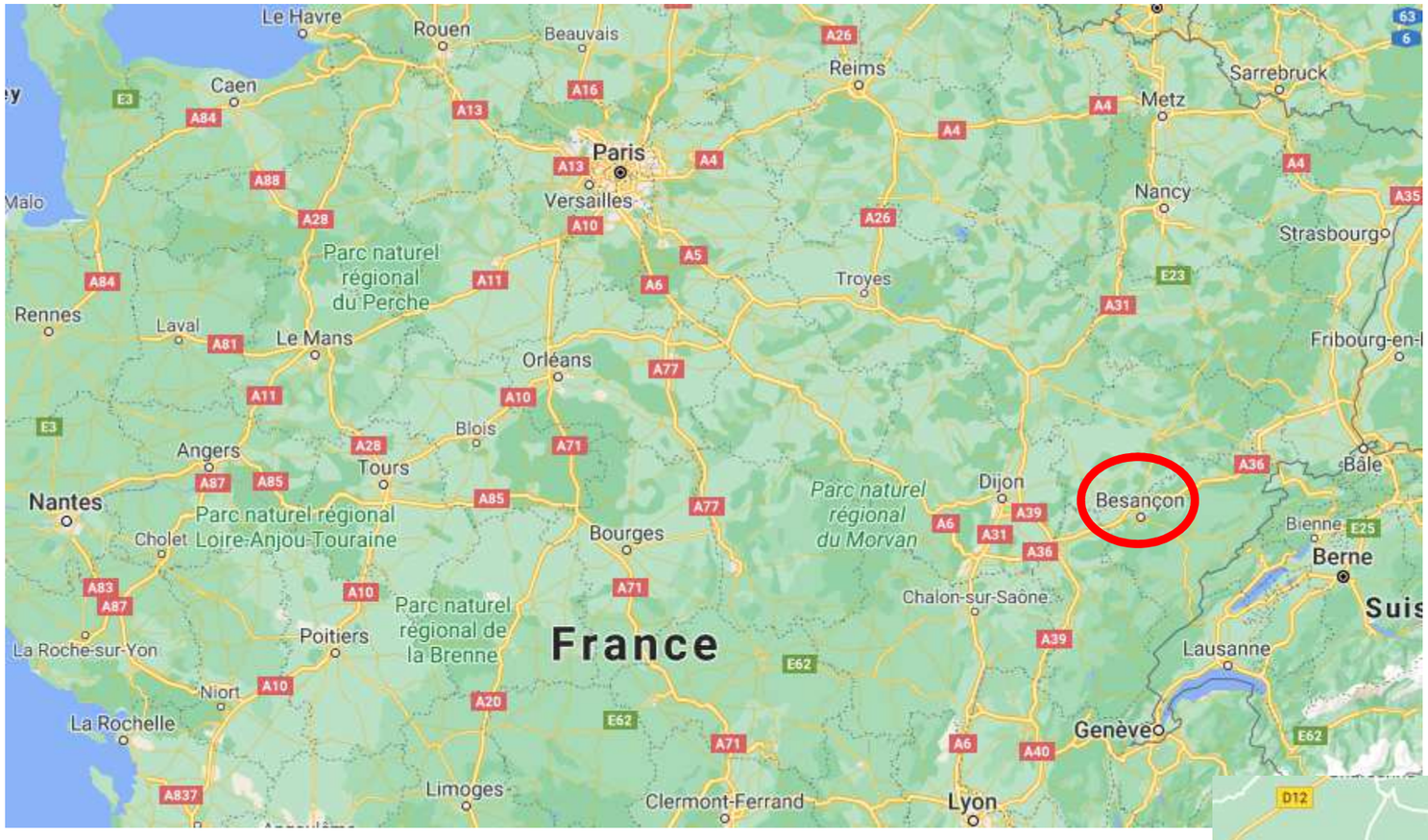
Le Havre
Rouen
Beauvais
Caen
Reims
Metz
Sarrebruck
Paris
Versailles
Nancy
Strasbourg
Parc naturel régional du Perche
Troyes
Rennes
Laval
Le Mans
Orléans
Blois
Angers
Tours
Nantes
Parc naturel régional Loire-Anjou-Touraine
Cholet
Bourges
Parc naturel régional du Morvan
Dijon
Besançon
Bâle
Bienne
Berne
Chalon-sur-Saône
Parc naturel régional de la Brenne
Poitiers
France
La Roche-sur-Yon
Niort
La Rochelle
Lausanne
Genève
Limoges
Clermont-Ferrand
Lyon

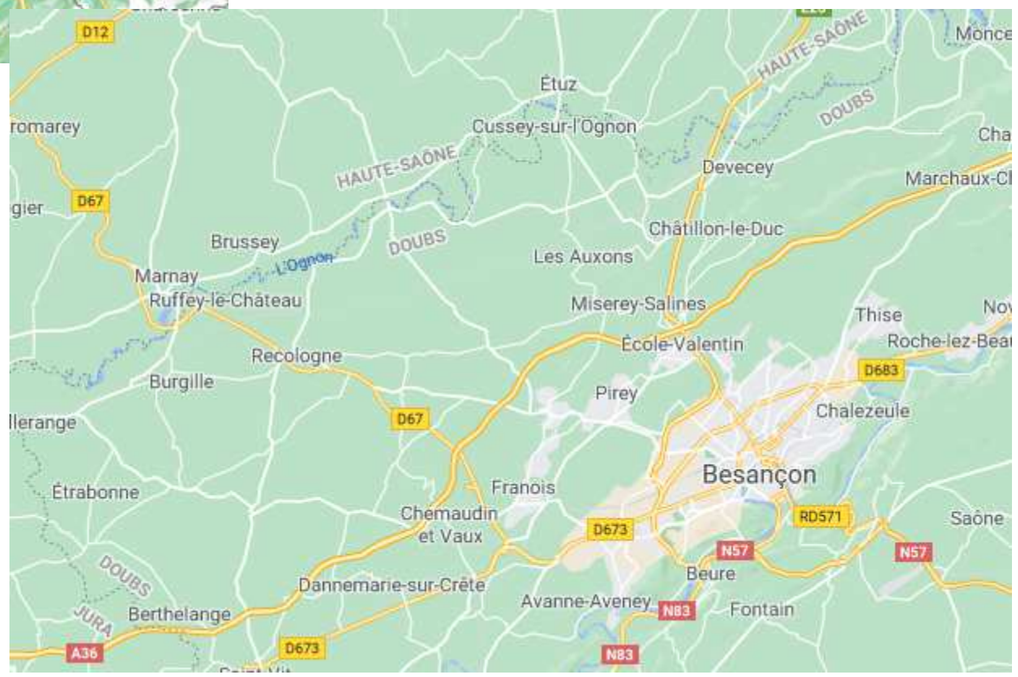
Étuz
Cussey-sur-l'Ognon
HAUTE-SAÔNE
DOUBS
Devecey
Châtillon-le-Duc
Brussey
Marnay
Ruffey-le-Château
L'Ognon
Les Auxons
Miserey-Salines
École-Valentin
Thise
Recologne
Burgille
Pirey
Chalezeule
Besançon
Étrabonne
Franois
Chemaudin et Vaux
Saône
Beure
Dannemarie-sur-Crête
Avanne-Aveney
Fontain
Berthelange
JURA

Pièce B – Plan de situation

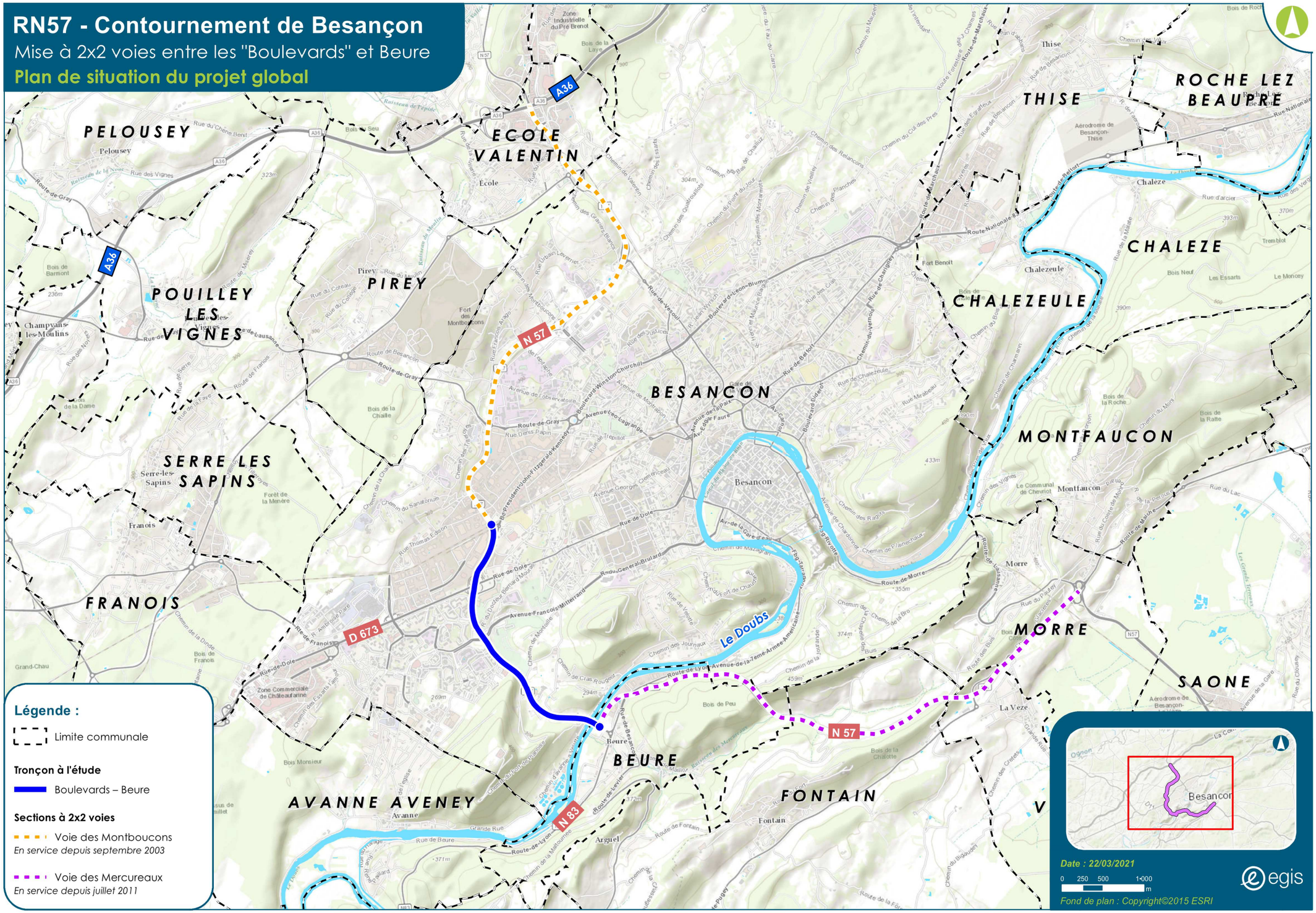

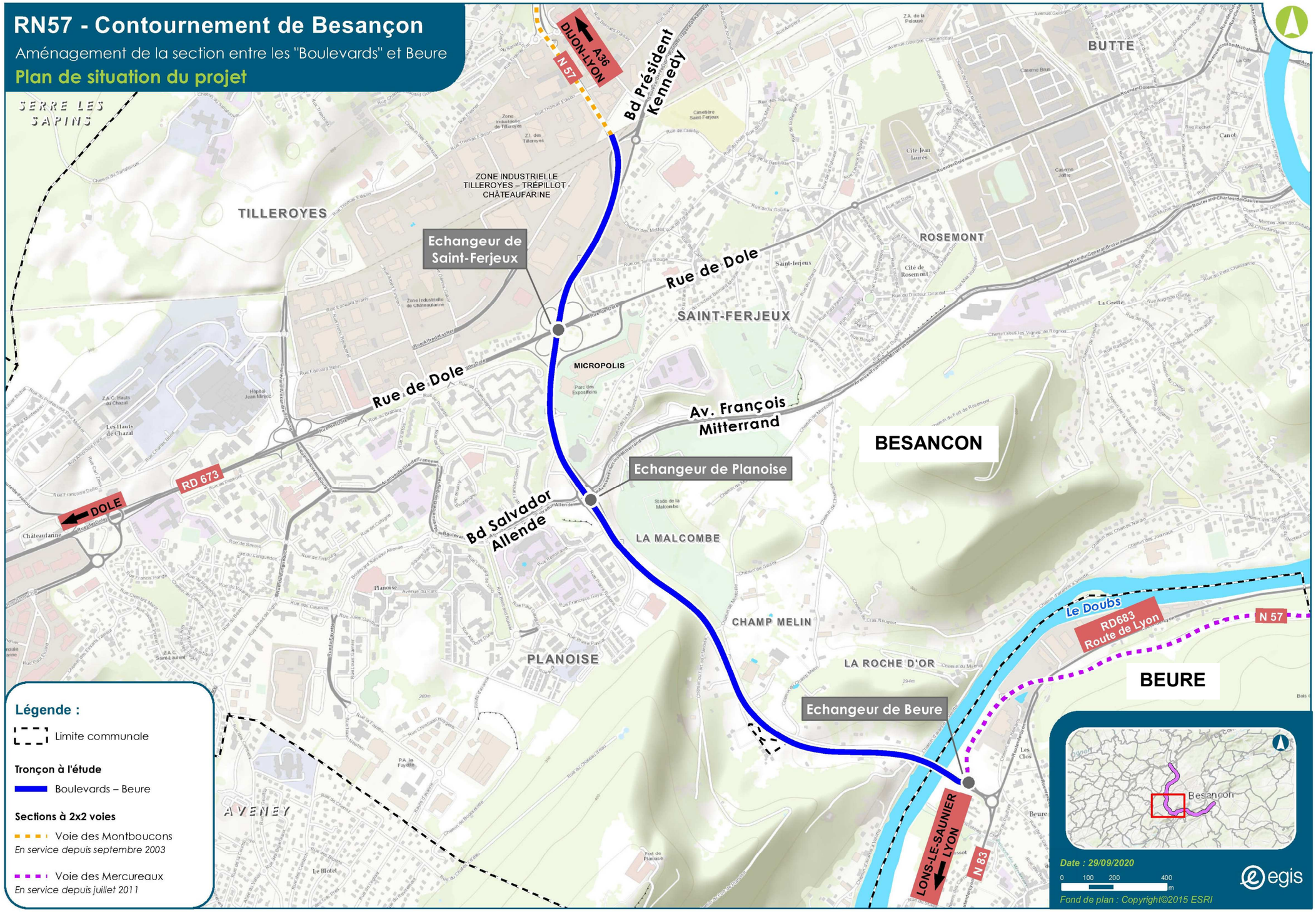
RN57 - Contournement de Besançon
Aménagement de la section entre les "Boulevards" et Beure
Plan de situation du projet
SERRE LES SAPINS
TILLEROYES
ZONE INDUSTRIELLE TILLEROYES – TREPILLOT - CHÂTEAUFARINE
Echangeur de Saint-Ferjeux
A36 DIJON-LYON
N 57
Bd Président Kennedy
Rue de Dole
SAINT-FERJEUX
MICROPOLIS
ROSEMONT
BUTTE
Av. François Mitterrand
BESANCON
Echangeur de Planoise
Bd Salvador Allende
LA MALCOMBE
CHAMP MELIN
LA ROCHE D'OR
PLANOISE
RD 673
DOLE
Le Doubs
RD683 Route de Lyon
N 57
BEURE
Echangeur de Beure
LONS-LE-SAUNIER LYON
N 83
AVENEY
Légende :
Limite communale
Tronçon à l'étude
Boulevards – Beure
Sections à 2x2 voies
Voie des Montboucons
En service depuis septembre 2003
Voie des Mercureaux
En service depuis juillet 2011
Besançon
Date : 29/09/2020
0 100 200 400 m
egis
Fond de plan : Copyright©2015 ESRI