



A Etalans (25)

**Demande d'autorisation environnementale au titre des
Installations Classées pour la Protection de
l'Environnement**

Extension de l'activité

<p>PARTIE 7 – DOCUMENTS DEMANDES AU TITRE DU CODE DE L'ENVIRONNEMENT Partie 7-1 – Cartes et plans</p>
--

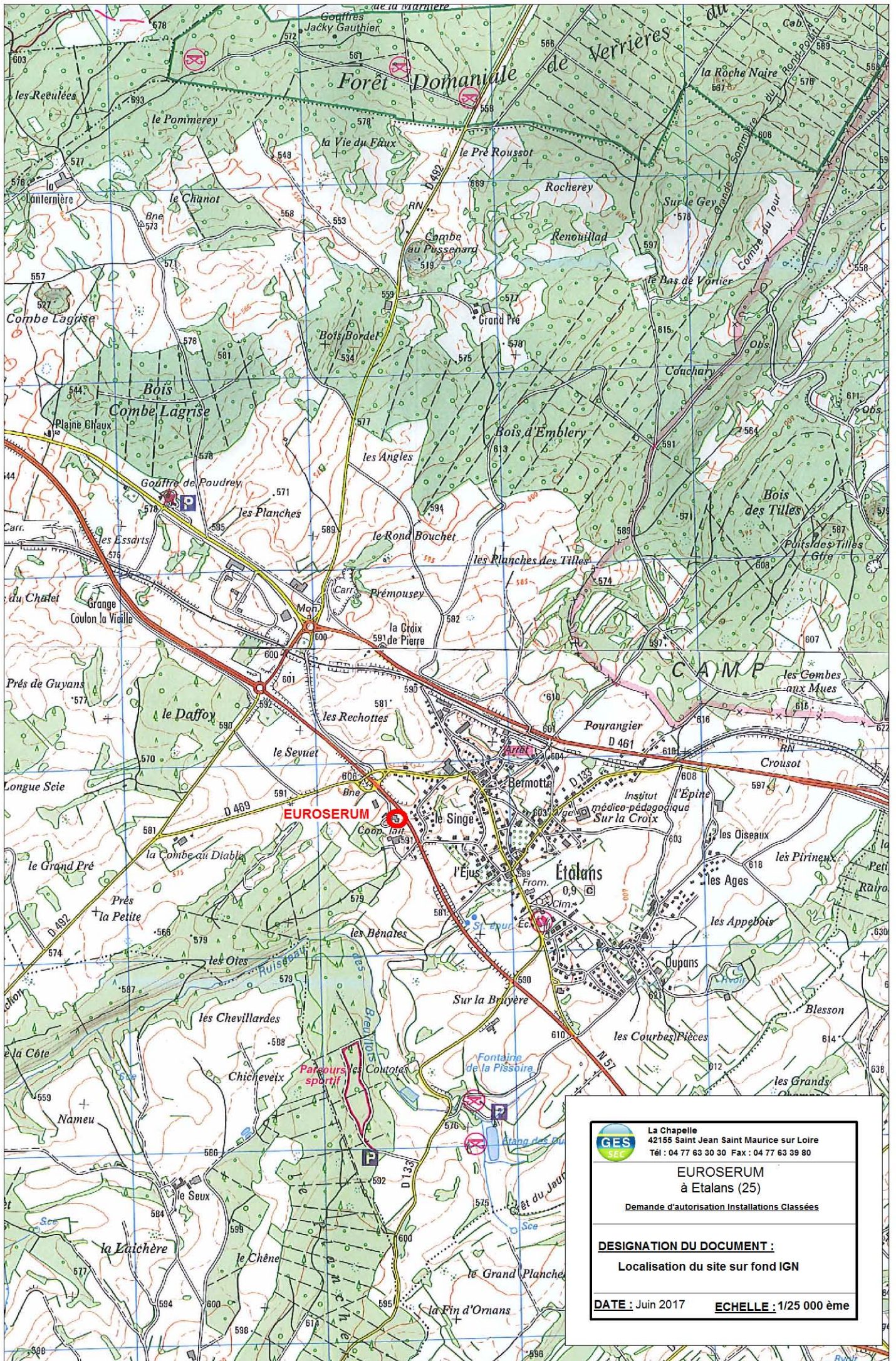
GES n°153241

Mars 2019

CARTES ET PLANS

- Pièce 1 Carte au 1/25 000^{ème}
- Pièce 2 Plan d'environnement à l'échelle 1/2500^{ème} avec rayon de 300 mètres
- Pièce 3 Plan d'ensemble et des réseaux

Pièce 1 Carte au 1/25 000^{ème}



	La Chapelle 42155 Saint Jean Saint Maurice sur Loire Tél : 04 77 63 30 30 Fax : 04 77 63 39 80
	<p align="center"> EUROSERUM à Etalans (25) Demande d'autorisation Installations Classées </p>
<p>DESIGNATION DU DOCUMENT : Localisation du site sur fond IGN</p>	
<p>DATE : Juin 2017 ECHELLE : 1/25 000 ème</p>	

Pièce 2 Plan d'environnement à l'échelle 1/2500^{ème}
avec rayon de 300 mètres



La Chapelle
42155 Saint Jean Saint Maurice sur Loire
Tél: 04.77.63.30.30 - Fax: 04.77.63.39.80

EUROSERUM à Etalans (25)


Dossier Installations Classées
pour la Protection de l'Environnement

Plan d'environnement

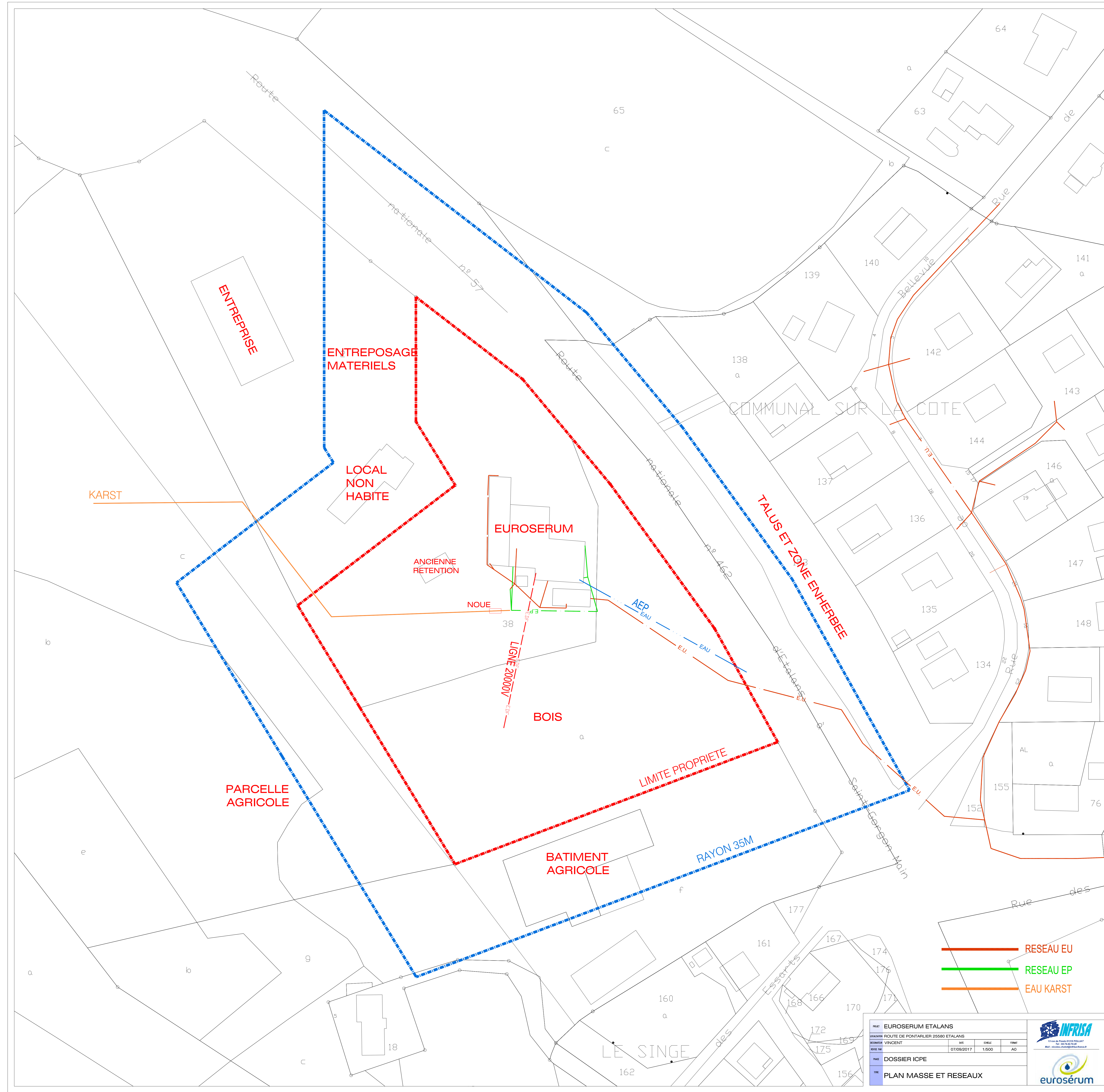
- Limite de propriété
- 100 m des limites de propriété
- 300 m des limites de propriété

L: local non habité J: jardin
H: habitation P: Poteau incendie ★ Point de rejet karst

Echelle : 1/2500 ème Date : Juin 2017



Pièce 3 Plan d'ensemble et des réseaux



- RESEAU EU
- RESEAU EP
- EAU KARST

PROJET : EUROSERUM ETALANS			
ADRESSE : ROUTE DE PONTARLIER 25580 ETALANS			
DEPOSEUR : VINCENT	DATE :	ETAT :	TYPE :
REVUE PAR :	07/09/2017	1/500	AG
PROJET : DOSSIER IOPE			
TYPE : PLAN MASSE ET RESEAUX			

