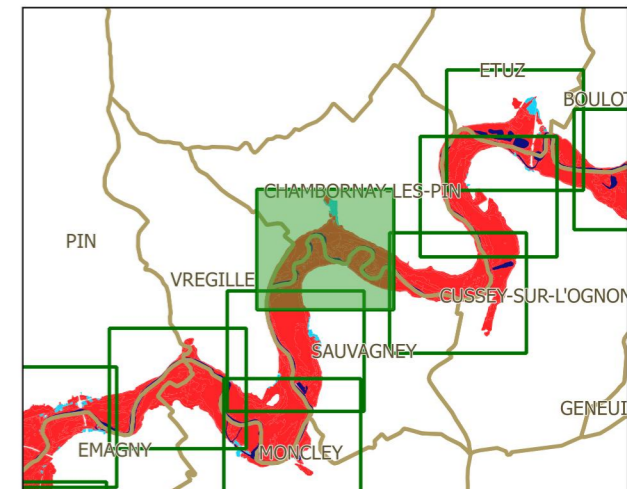








PPRi interdépartemental de la moyenne vallée de l'Ognon

ZONAGE RÉGLEMENTAIRE planche 16

Localisation



Légende

	limites de communes
	secteur couvert par un autre PPRi
	hydrographie (lit mineur, plans d'eau)
	profil et cote de référence
zonage réglementaire	
	zone bleue
	zone rouge



échelle : 1/5000

source : DDT25/ERNF/UPRNT
fond de plan : IGN BD Parcellaire
Date d'édition : 14/04/2017

